

Plani Strategjik për Zhvillimin e Qëndrueshëm të Komunitetit të Lezhës, **2013 – 2030**

BASHKIA LEZHË

Titulli: Plani Strategjik për Zhvillimin e Qëndrueshëm 2013-2030, Bashkia Lezhë

© Bashkia Lezhë, 2013

Mbështetja metodologjike

Fondacioni për Autonomi Vendore dhe Qeverisje, FLAG

Tiranë, Shqipëri.

Mbështetja financiare për hartimin e planit strategjik

LGI/SOROS, Budapest

Mbështetja për aspektet gjinore të planit strategjik

Programi i Kombeve të Bashkuara, PNUD, Tiranë

Mbështetja financiare për botimin

Programi i Kombeve të Bashkuara, PNUD, Tiranë

Shtëpia Botuese: Expo Vision Albania

Paraqitja grafike: Expo Vision Albania

Fjala e Kryetarit të Bashkisë

Të Dashur Qytetarë dhe Bashkëpunëtorë,

Jam i lumtur të prezantoj para jush Vizionin “Lezha 2030” dhe Planin Strategjik të Zhvillimit të Qendrueshëm të Bashkisë Lezhë.

Vizionin 2030 dhe Planin Strategjik janë tashmë kushtetuta e politikave të zhvillimit afatgjatë dhe të qëndrueshëm të Bashkisë Lezhë në avancimin evropian të komunitetit, në rritjen sociale të ekonomisë dhe në modernizimin e qytetit tonë. Perspektiva integruese e Shqipërisë në Bashkimin Evropian, politikat strategjike të zhvillimit të Shqipërisë dhe objektivat e mijëvjeçarit të Kombeve të Bashkuara kanë qenë orientimi ynë përgjatë gjithë procesit të hartimit të Vizionit dhe qëllimeve dhe objektivave të zhvillimit të Lezhës.

Plani Strategjik, përmes qëllimeve dhe objektivave afatgjatë, na udhëzon qartë për përpjekjet që do të bëjmë të gjithë ne, në bashkëpunim të ngushtë me partnerët tanë, për të arritur Vizionin “Lezha 2030”. Ne do të mirëpërdorim të gjithë partnerët dhe do të mirëpresim të gjithë bashkëpunëtorët në zbatimin me sukses të programeve dhe projekteve të Planit.

Shumë nga ju kanë kontribuar në hartimin e Vizionit dhe Planit, dhe gjej rastin të shpreh falenderimet dhe mironjohjen time të sigurtë për kontributin dhe bashkëpunimin përgjatë një periudhe dy vjeçare të hartimit të këtij Plani. Ky është Vizioni juaj dhe unë dhe Këshilli i Bashkisë Lezhë do të jemi me ju në realizimin hap pas hapi të tij.

Realizimi i Vizionit dhe arritja e objektivave të Planit tonë do ta pozicionojë edhe më fuqishëm Lezhën si qendrën ekonomike, arsimore, administrative, turistike dhe e transportit në rajonin e veriut të Shqipërisë e më gjerë në Ballkan, dhe do bëjë komunitetin shumë më besues dhe optimist, dhe qytetin shumë më miqësor me bizneset dhe vizitorët.

Për Këshillin Bashkiak, Plani do të jetë udhërrëfyese i vetëm për të gjithë vendimmarrjen e rëndësishme në përcaktimin e prioriteteve, marrjen e vendimeve, alokimin dhe menaxhimin e burimeve natyrore, njerëzore, financiare, kulturore e teknologjike për vitet në vazhdim.

Unë jam i bindur se përfitues të rezultateve të Planit do të jenë të gjithë qytetarët dhe grupmoshat, sipërmarrësit dhe njerëzit në nevojë, rinia, gratë dhe vajzat, dhe ndikimi i tij do të shtrihet përtej mureve bashkiake, duke mbërritur tek çdo banorë dhe biznes në Lezhë.

Bashkëpunimi midis të gjithë aktorëve dhe faktorëve është jetik për realizimin me sukses të Planit, dhe Bashkia Lezhë do të krijojë të gjithë mjedisin e nevojshëm për ta mundur angazhimin dhe kontributet e të gjithë aktorëve në zhvillimin e qëndrueshëm të Lezhës.

Pasioni juaj për Lezhën është garancia më e madhe për suksesin e këtij Plani dhe unë kam bindjen se sëbashku do ta bëjmë Lezhën qytetin ku duam të jetojmë dhe jo thesht qytetin ku duhet të jetojmë.

Përzemërsisht,

Viktor Tushaj

Kryetar i Bashkisë Lezhë

Mirënjohe

Strategjia e Zhvillimit të Qëndrueshëm të Komunitetit të Lezhës, 2013-2030, është produkt i hartuar nga Bashkia e Lezhës, me mbështetjen dhe bashkëpunimin e FLAG, në kuadër të projektit “Drejtimi i Ekonomisë Lokale përmes Teknikave dhe Aleancave” (DELTA faza 2), të finacuar nga LGI-Budapest, si dhe me mbështetjen e PNUD, përsa i përket aspektit gjinor, dhe përbën një përpjekje shumëpalëshe për të udhëzuar, bashkërenduar dhe balancuar zhvillimin e Bashkisë Lezhë me zhvillimin në Qarkun Lezhë dhe atë në nivel kombëtar.

Hartimi i Planit është fryt i punës së shumë aktorëve në Lezhë, anëtarëve të Këshillit dhe stafit të Bashkisë Lezhë, përfaqësuesve të biznesit, shoqërisë civile, të agjencive qeveritare rajonale, përfaqësuesve të Këshillit të Qarkut Lezhë, të udhëhequr nga Kryetari i Bashkisë Lezhë.

Koordinimi me projektin DELTA 2 dhe PNUD dhe organizimi i punës për hartimin e Planit Strategjik është ndërmarrë nga Drejtoria e Programim Zhvillimit.

Ekipi i FLAG, Artan Rroji, Dr. Iain Wilson, Alba Dakoli Wilson, kanë prezantuar dhe udhëhequr nga ana metodologjike vlerësimin e zbatimit të strategjisë (2005), hartimin e Planit 2013-2030, si dhe kanë ofruar trajimet për vlerësimin dhe rishikimin e Planit Strategjik, kanë drejtuar procesin e anketimit të biznesit, si dhe lehtësimin e takimeve të Këshillit të Partneritetit dhe stafit të Bashkisë, kanë mundësuar analizën e të dhënave dhe redaktimin e dokumentit të Planit. Gjithashtu ndihmesë në hartimin e dokumentit kanë dhënë ekspertë të tjerë të FLAG, Erind Kraja, Ledina Gjikhuri, Arben Kashahu dhe Kreshnik Loka.

Ndihmesa teknike për çështjet e perspektivës gjinore në matricën e strategjisë si dhe mbështetja financiare për botimin e dokumentit të Planit Strategjik, është ofruar nga PNUD, me mbështetjen financiare të Ambasadës Suedeze. Një falenderim të veçantë për Zj. Emira Shkurti, menaxhere e programit të UNDP “Barazia Gjinore dhe Dhuna me Bazë Gjinore”, si dhe Zj. Monika Kocaqi, eksperte gjinore dhe lehtësuese e takimeve për përfshirjen e perspektivës gjinore në Planin Strategjik.

Mbështetja e dhënë nga Këshilli Bashkiak dhe kryetari i tij Agustin Marku, nga anëtarët e Këshillit të Partneritetit dhe koordinatorët e këtij këshilli Arjan Barbullushi, Pashko Smaçi, Llesh Doku, Arben Dodaj, Nikolin Prendi, si dhe Pjetër Kola ish drejtori i programim zhvillimit pranë Bashkisë.

Mbështetje të veçantë nga administrata e Bashkisë kanë dhënë Dile Nikolla, Ornela Sokoli dhe Hekuran Koka (Drejtoria e Programim Zhvillimit); Nikolin Prendi, Jak Gjin dhe Ernest Marku (Drejtoria e Shërbimeve Publike); Arben Dodaj, Eris Bejo, Entela Ndoj (Drejtoria e Planifikimit dhe Zhvillimit të Territorit); Bardh Dedgjonaj, Emirjana Gega dhe Ema Osmani (stafi i arsimit, kulturës, turizmit dhe sportit); Prek Miraj (drejtuesi i financës); Anita Jaku, Kastriot Kodheli, Llesh Doku, Edison Kipti, Marije Frroku (Drejtoria e Mirëqenies Sociale dhe Rinisë); Liljana Dushku, Blerim Brahimi, Sead Reci dhe Shkurt Leka (stafi i tatim taksave); Marjola Gjoni, Halit Kavaja dhe Ded Margjoni (stafin drejtues dhe specialistët e Memorialit të Skëndërbeut, Kalasë dhe Muzeut); Gjergj Shyti, Florinda Bruka dhe Lula Lleshi (stafin drejtues dhe specialistët e Bibliotekës). Gjithashtu falenderojmë të gjitha drejtoritë rajonale që na kanë asistuar dhe ndihmuar me statistikat dhe Drejtorinë e Përgjithshme të Gjendjes Civile në Ministrinë e Brendshme.

Tabela e Përmbajtjes

1. RËNDËSIA E PLANIT STRATEGJIK PËR KOMUNITETIN TONË	6
2. KORNIZA E POLITIKAVE	8
FILOZOFIA E PLANIT	8
KËNDVËSHTRIMI GJINOR I PLANIT	9
3. ZHVILLIMI I PLANIT	11
FILOZOFIA E PLANIT NË KUADËR TË INTEGRIMI EVROPIAN	11
PARIMET E PLANIT	12
METODOLOGJIA	13
<i>Faza 1. Organizimi dhe Instalimi i Strukturave për vlerësimin, planifikimin dhe monitorimin</i>	<i>13</i>
<i>Faza 2. Vlerësimi i ekonomisë vendore</i>	<i>14</i>
<i>Faza 3. Proçesi i përpilimit të Planit</i>	<i>14</i>
<i>Faza 4. Organizimi dhe Rrjetëzimi për Zbatimin e Planit</i>	<i>14</i>
<i>Faza 5. Planifikimi i Monitorimit dhe Vlerësimit</i>	<i>15</i>
4. KOMUNITETI DHE BASHKIA E LEZHËS	16
VËSHTRIM I PËRGJITHSHËM MBI KOMUNITETIN E LEZHËS	16
SHTRIRJA GJEOGRAFIKE DHE KLIMA	17
SFONDI HISTORIK DHE ANTIKITETI	18
DEMOGRAFIA	19
ZHVILLIMI HAPSINOR	21
PROFILI EKONOMIK	26
<i>Bizneset private në Lezhë</i>	<i>26</i>
<i>Bujqësia</i>	<i>28</i>
<i>Blegtoria</i>	<i>28</i>
<i>Peshkimi</i>	<i>29</i>
<i>Punësimi dhe forca e punës</i>	<i>29</i>
<i>Burimet natyrore</i>	<i>31</i>
<i>Turizmi</i>	<i>32</i>
<i>Shërbimet Financiare</i>	<i>35</i>

ZHVILLIMI NJERËZOR	35
<i>Kohezioni social</i>	35
<i>Shëndetësia</i>	36
<i>Arsimimi</i>	37
<i>Strehimi</i>	39
MJEDISI, AKSESI NË INFRASTRUKTURË DHE SHËRBIME	39
<i>Mjedisi</i>	39
<i>Mbetjet</i>	40
<i>Largimi i ujrave të përdorura</i>	41
<i>Furnizimi me ujë të pijshëm</i>	41
<i>Furnizimi me energji elektrike</i>	42
<i>Infrastruktura</i>	43
<i>Aksesi në shërbime</i>	43
KULTURA DHE TRASHËGIMIA	44
QEVERIA VENDORE	46
5. PLANI STRATEGJIK	53
SWOT, ANALIZA E KONSOLIDUAR	53
QËLLIMET DHE OBJEKTIVAT ZHVILLIMORE	59
MATRICA E PLANIT STRATEGJIK TË ZHVILLIMIT TË QËNDRUESHËM	63
MATRICA E TREGUESVE TË PLANIT STRATEGJIK TË ZHVILLIMIT TË QËNDRUESHËM	73
FISHAT E PROJEKTEVE	82
6. SHTOJCAT	138
SHTOJCA 1: <i>Lista e shkurtimeve</i>	139
SHTOJCA 2: <i>Raporti mbi vrojtimin e mjedisit të favorshëm për biznesin vendor</i>	140
SHTOJCA 3: <i>Lista e anëtarëve të Këshillit të Partneritetit për Zhvillimin Strategjik të Lezhës</i>	160
SHTOJCA 4: <i>Urdhër i Kryetarit të Bashkisë për ngritjen e Grupit të Punës për hartimin e Strategjisë së Zhvillimit të Qëndrueshëm për Bashkinë Lezhë</i>	163
SHTOJCA 5: <i>Vendimi i Këshillit Bashkiak Lezhë për miratimin e Këshillit të Partneritetit për hartimin e Planit Strategjik të Bashkisë</i>	164
SHTOJCA 6: <i>Vendimi i Këshillit Bashkiak Lezhë për miratimin e Matricës dhe Planit Strategjik të Zhvillimit të Qëndrueshëm të Bashkisë, 2013-2030</i>	165

Rëndësia e planit strategjik për komunitetin tonë



Iniciativa që mori Bashkia jonë për hartimin e Planit Strategjik për Zhvillimin e Qëndrueshëm është në kuadër të përpjekjeve për ushtrimin e funksionit të saj ligjor si nxitëse, përkrahëse dhe mbështetëse e zhvillimit dhe avancimit ekonomik e njerëzor të Lezhës dhe komunitetit të saj.

Plani prezanton ambicien për përparim, shtjellon aspiratat zhvillimore dhe vlerat që ndan komuniteti, qeveria dhe biznesi i Lezhës në funksion të rritjes së ekonomisë dhe mirëqenies. Vizioni 2030 e prezanton komunitetin tonë të bashkuar dhe të dakortësuar në atë se çfarë është e ardhmja e tij e dëshiruar dhe cilat janë objektivat që synojmë të arrijmë, si dhe orienton rrugën që duhet ndjekur për të zhvilluar Lezhën në 17 vitet e ardhshme.

Plani ofron një kornizë të konsoliduar politikash multi sektoriale që i mundësojnë qytetit, komunitetit dhe partnerëve koordinimin e përpjekjeve dhe burimeve për të siguruar rritje të qëndrueshme sociale, konkurrueshmëri rajonale, integrim të shpejtë në hapësirën kombëtare e evropiane, zhvillimin e një qyteti kulturalisht të integruar, ekologjikisht të qëndrueshëm dhe një komuniteti shoqërisht gjithëpërfshirës. Ai përbën përpjekjen madhore për të bërë transparente

politikat e zhvillimit strategjik dhe ndërhyrjet prioritare që synojnë ndërtimin e një komuniteti të sigurt, të shëndetshëm dhe optimist që vlerëson antikitetin dhe traditën e tij.

Plani ofron një qasje të integruar të zhvillimit afatgjatë të komunitetit, dhe shërben si udhëheqës i zhvillimit strategjik të Bashkisë në harmoni me strategjitë rajonale, kombëtare dhe evropiane dhe në bashkëpunimin mes aktorëve publik e privatë. Ai synon të korrigojë faktorët që kanë pasur deri tani një ndikim negativ në zhvillimin ekonomik, social e mjedisor të Bashkisë dhe të maksimalizojë vlerat, avantazhet dhe potencialet vendore. Si i tillë Plani është një dokument që sanksionon përpjekjet sistematike që angazhohemi të ndërmarrim për të përballuar sfidat, menaxhuar ndryshimet e planifikuara dhe rritur mirëqenien e komunitetit.

Plani që kemi hartuar bazohet në katër shtyllat e zhvillimit të qëndrueshëm, atë ekonomik, social, mjedisor e kulturor. Ai bashkon komunitetin dhe qeverinë bashkiake në një Vizion për avancimin e cilësisë së jetës dhe përcaktimin dhe zbatimin e politikave që udhëheqin zhvillimin në këto katër përbërës zhvillimor.

Plani i jep formë zhvillimit afatmesëm dhe afatgjatë të Lezhë dhe orienton strategjitë, planet sektoriale të Bashkisë, duke i kontribuar njëkohësisht rritjes së efektivitetit të menaxhimit të punëve dhe shërbimeve bashkiake. Ai do të disiplinojë përpjekjet dhe burimet për çështjet e zhvillimit strategjik ekonomik e social, veprimtarinë vendimarrëse, alokimin e fondeve, dhe do të udhëzojë procesin e buxhetimit vjetor dhe afat mesëm.

Plani ynë përfaqëson një përpjekje madhore për të sjellë një ndryshim të madh edhe në mënyrën dhe cilësinë e qeverisjes, në procesin e vendimmarrjes dhe bashkëpunimit mes aktorëve publik dhe privatë. Ai ka hedhur tashmë themelet për partneritete funksionale dhe ka ngjallur një krenari civile të banorëve. Mjaft njohuri e kontribute nga komuniteti, Bashkia dhe agjencitë qeveritare dhe joqeveritare janë dëgjuar dhe konsideruar në procesin e hartimit të Planit, gjë e cila ka siguruar pronësinë e nevojshme të komunitetit dhe vendimarrësve vendorë dhe angazhimin e tyre për zbatimin, monitorimin dhe rifreskimin e institucionalizuar dhe transparent të Planit.

Ai afron dhe udhëzon Bashkinë dhe komunitetin në konsolidimin e një platforme komunikimi, debatimi e bashkëpunimi mes aktorëve zhvillues në mënyrë të hapur dhe gjithëpërfshirëse, shton efektivitetin e përpjekjeve zhvilluese shumëpalëshe, dhe nderkohë e pajis Bashkinë me një dokument për të lobuar në mënyrë profesionale tek qeveria qendrore dhe donatorët.

Plani ynë demonstron se qeveria bashkiake, si autoriteti ku kulmojnë interesat publike të grupeve të ndryshme të komuniteti tonë, do të luajë rol kyç në promovimin, buxhetimit, dhe koordinimin e Planit. Objektivi që ka Plani për një qeverisje bashkiake të mirë, moderne, të hapur, të zgjuar dhe të orientuar drejt partneriteteve publiko-private është një garanci për të udhëhequr dhe mbështetur realizimin e vizionit dhe objektivave të Planit me vendimmarrje të përgjegjshme dhe efektive.

Ky nuk është një Plan i ngurtë, por një dokument i gjallë që do të trupëzojë një proces konsultimesh të vazhdueshme dhe do të reflektojë sfidat, nevojat dhe pritshmëritë e komunitetit dhe avancimet në nivel kombëtar dhe rajonal. Ne jemi optimistë se Vizioni ynë do të inspirojë banorët dhe qeverinë bashkiake të jenë aktivë, dinamikë dhe ambiciozë në rritjen e mirëqenies dhe dinjitetit njerëzor të komunitetit.

Filozofia e planit

Komuniteti ynë beson në integrimin e shpejtë të shoqërisë dhe ekonomisë së Lezhës në rajonin e veriut të Shqipërisë, dhe në anëtarësimin e Shqipërisë në BE brenda afatit 2030 të vizionit tonë. Kjo ka qënë shtysa kryesore që Këshilli i Partneritetit për Zhvillim Strategjik të Qëndrueshëm (KPZhSQ), në formulimin e Planit, ndoqi përqasjen e orientimit dhe harmonizimit të Planit me strategjinë e Qarkut Lezhë, me strategjitë kombëtare dhe Evropiane.

Në prespektivën Evropiane të zhvillimit të Shqipërisë, Plani Strategjik adreson sfidat e kohezionit ekonomik, social dhe territorial dhe vështirësitë e përfshirjes së produkteve të komunitetit tonë në përparimin shoqëror, ekonomik, kulturor e teknologjik, dhe ndërkohë thekson përpjekjet për demokraci vendore funksionale, barazi gjinore dhe akses të grupeve të disavantazuara.

Përsa i përket strategjive në nivel kombëtar, KPZhSQ dhe ekipi që e mbështeti morën në konsideratë disa strategji kyçe kombëtare, si:

- Zhvillimin dhe Integrimin 2007-2013 dhe draftin 2014-2020,
- Bujqësinë 2007-2013,
- Zhvillimin e Sektorit të Trashëgimisë Kulturore 2005-2013,
- Arsimin Parauniversitar 2009-2013,
- Mbrojtjen Sociale 2007-2013,
- Zhvillimin e Turizmit 2007-2013,
- Ujësjiellës Kanalizimeve 2011-2017,
- Ndërsektorale të Mjedisit 2013-2020,
- Strategjinë dhe Planin Kombëtar të Mbetjeve 2011-2025,
- Barazinë Gjinore 2011-2015,
- Rininë 2007-2013,
- Zhvillimin e Inovacionit dhe Teknologjisë së SME-ve 2011-2016,
- Ndërsektorale për Shoqërinë e Informacionit 2008-2013,
- Planin Kombëtar të Efiçenës së Energjisë 2010- 2018.

Plani Strategjik është në harmoni edhe me strategjitë dhe planet në nivel qarku, si:

- Plani i Zhvillimit Rajonal Shkodër-Lezhë, 2005-2020,
- Objektivat e Zhvillimit të Mijëvjeçarit (2005),

Strategjia Rajonale e Zhvillimit të Qarkut Lezhë, 2005-2015,
 Koncepti i Zhvillimit Rajonal për Qarkun Lezhë (2010),
 Strategjia për Turizmin dhe Agro-turizmin në Qarkun Lezhë, 2010-2013,
 Plani i Veprimit Rajonal për Mjedisin, Lumi Drin, Shkodër-Lezhë (2006),
 Plani i Menaxhimit të Zonës Kënetore Kune-Vain-Tale, 2010-2019, (2010),
 Plani i Menaxhimit të Mbetjeve për Qarkun Lezhë (2013).

Plani është koordinuar edhe me planet vendore të Bashkisë, si:

Plani Lokal i Veprimit për Mjedisin (2001),
 Plani i Menaxhimit të Mbetjeve 2010-2015, (2011),
 Plani Strategjik për Trajtimin dhe Parandalimin e Korrupsionit në Bashkinë Lezhë, 2014-2016,
 Plani për Qendrën e Riciklimit të Mbetjeve (2011),
 Planin Vendor i Veprimit për Integrimin e Romëve (2013-2015),
 Paketa fiskale e Bashkisë, 2014-2016.

Harmonizimi i Planit më strategjitë e mësipërme, si dhe me Objektivat e Mijëvjeçarit të Kombeve të Bashkuara dhe Strategjinë Evropa 2020, do t'i mundësojnë Bashkisë dhe komunitetit tonë ndjekjen e vizionit dhe arritjen e objektivave të Planit, konsolidimin e bashkëpunimit me agjencitë qeveritare dhe ato të asistencës ndërkombëtare, dhe njëkohësisht zbatimin e politikave dhe arritjen e objektivave dhe shënjestrave në nivel kombëtar, evropian dhe botëror.

Këndvështrimi gjinor i planit

Si pjesë të përpjekjeve të saj për një qeverisje të mirë, Bashkia e Lezhës, ka synuar dy vitet e fundit të adresojë më mirë problemet e pabarazisë gjinore, si dhe të dhunës ndaj grave dhe dhunës në familje. Në vijim të Strategjisë Kombëtare për Barazinë Gjinore, kundër Dhunës me Bazë Gjinore dhe Dhunës në Familje (2011-2015), si dhe në zbatim të kuadrit përkates ligjor dhe nënligjor, Bashkia ka kombinuar dy rrugët e njohura për integrimin gjinor në politikat vendore të zhvillimit: miratimin e programeve dhe ndërhyrjeve specifike për fuqizimin e grave dhe ndryshimin e statusit të tyre në qytet dhe zonat përreth tij, si dhe përfshirjen e analizës dhe konsideratave gjinore në çdo aspekt të planifikimit vendor.

Kështu, Strategjia e Zhvillimit të Qëndrueshëm të Lezhës përbën në të njëjtën kohë një plan veprimi të Strategjisë Kombëtare në nivelin vendor, por edhe një plan zhvillimi të ndjeshëm nga pikëpamja gjinore dhe që adreson me kujdes sfidat e zhvillimit të grave dhe burrave në këtë zonë. Për realizimin e integritimit gjinor në Strategjinë e Zhvillimit të Lezhës, por edhe për të shtruar rrugën drejt një qeverisjeje më të përgjegjshme nga pikëpamja gjinore, ka dhënë një kontribut të konsiderueshëm teknik Programi i Kombeve të Bashkuara për Zhvillimin (UNDP) në Shqipëri, me mbështetjen financiare të Qeverisë së Suedisë. Ky kontribut vjen në zbatim të Programit të Bashkëpunimit Kombe të Bashkuara-Qeveri Shqiptare (2012-2016).



ZHVILLIMI I PLANIT

Filozofia e planit në kuadër të integritimit Evropian



Plani nxjerr në pah vizionin dhe qëllimet strategjike që ka komuniteti ynë për zhvillimin e tij, dhe udhëzon e konsolidon përpjekjet e Bashkisë dhe komunitetit për të zhvilluar një mjedis mbështetës dhe favorizues për integrimin në BE, zhvillimin e komunitetit, zhvillimin rajonal dhe atë të biznesit.

Bashkia dhe aktorët në proces, kanë synuar që nëpërmjet planit dhe përqasjes së përpilimit të tij, të mund të:

- sigurojnë një dokument orientues në përcaktimin e drejtimeve të ardhshme të rritjes ekonomike për komunitetin dhe qeverinë vendore
- krijojnë një shembull të një procesi strategjik vendimmarrës që përfshin bashkëpunimin mes politikanëve vendorë dhe komunitetit të biznesit
- lehtësojnë përpjekjet për bashkëpunim mes partnerëve publikë dhe privat për një zhvillim të koordinuar të Bashkisë

- krijojnë një kornizë vendimmarrëse për çështje të rëndësishme si mjedisi e shërbimet publike, infrastruktura e planifikimi urban dhe bashkëpunimi me biznesin
- krijojnë një eksperiencë të re dhe vendosë një kulturë të planifikimit të zhvillimit ekonomik
- krijojnë një mjedis të favorshëm për zhvillimin dhe zgjerimin e bizneseve ekzistuese, sepse ne besojmë se vetëm në një komunitet ku bizneset ekzistuese janë të kënaqura, ka shanse për krijimin e bizneseve të reja
- ndikojnë në politikat e financimit dhe mbështetjes teknike të qeverisë qendrore dhe agjencive donatore
- ofrojnë Bashkisë sonë autoritetin e duhur drejtues që kërkohet në planifikimin e zhvillimit ekonomik
- mundësojnë një qeverisje vendore transparente, efektive dhe që i përgjigjet me profesionalizëm nevojave dhe kërkesave të pritshmërive të banorëve dhe vizitorëve.

Plani ynë strategjik është sinkronizuar më së miri me qëllimet e zhvillimit rajonal dhe objektivat e Dibrës dhe i kontribuon zhvillimit të Dibrës me burime dhe projekte që ndikojnë përtej komunitetit tonë.

Bashkimi Evropian i sheh tregjet rajonale si shumë më të mëdha sesa zonat lokale. Zona e Lezhës është e lidhur ngushtësisht me tregjet më të largëta, duke filluar me kryeqytetin shqiptar Tiranën, gjeografikisht më të largët, si dhe me tregjet përtej kufirit në Itali, Kosovë, Mal të Zi e Maqedoni.

Katër kapitujt e parë nga të 35 përbërëse të *acquis communautaire* të BE-së, trajtojnë politikën e saj mbi lëvizjen e lirë të mallrave, lirinë e lëvizjes për punëtorët, të drejtën e organizimit dhe lirisë për të ofruar shërbime dhe lëvizjen e lirë të kapitalit. Për politikën e parë të sipërpërmendur, kapaciteti administrativ është thelbësor për të adresuar për zbatimin e masave horizontale dhe procedurale në fusha të tilla si standartizimi, akreditimi, metrologjia dhe mbikëqyrja e tregut.

Ky plan strategjik për zhvillim të qëndrueshëm të komunitetit përfshin këtë kuadër më të gjerë, veçanërisht në rastet kur asetet e Bashkisë kërkohen veçanërisht në rajonin e Dibrës dhe në tregun më të gjerë.

Parimet e planit

Plani ynë strategjik synon të gjenerojë zhvillim të qëndrueshëm të komunitetit tonë, në përputhje me politikën e BE-së:

Zhvillimi i Qëndrueshëm përbën plotësimin e nevojave të gjeneratave të tanishme pa rrezikuar aftësinë e brezave të ardhshëm për të plotësuar nevojat e tyre. Ky është një vizion i progresit që integron objektivat imediate me ato afatgjatë, veprimin lokal me atë global, dhe i trajton çështjet sociale, ekonomike dhe mjedisore si komponente të pandashme dhe të ndërvarura të progresit njerëzor.

Parimet orientuese të Bashkisë dhe Këshillit të Partneritetit¹ në formulimin e Planit Strategjik përfshijnë si më poshtë:

1. Këshilli i Partneritetit, ngritur në bazë të vendimit të Këshillit Bashkiak, mbart përfaqësimin e aktorëve, faktorëve dhe partnerëve zhvillues në Bashki në mënyrë të institucionalizuar për të dhënë kontribut të drejtpërdrejtë në vendimmarrje, politikëbërje dhe zhvillim afatgjatë të komunitetit

- suksesi ekonomik balancohet me cilësinë e jetës;
- rritja ekonomike balancohet me kërkesat sociale dhe mjedisore;
- qeveria bashkiake është një faktor kyç në përmirësimin e klimës vendore për investime;
- bashkëpunimi midis qeverisë bashkiake, bizneseve dhe shoqërisë civile është një element kyç në progresin e qëndrueshëm ekonomik;
- planifikimi strategjik është një proces gjithëpërfshirës, i integruar dhe i institucionalizuar në Bashki;
- plani strategjik i zhvillimit të qëndrueshëm përcakton drejtimit kryesore për zhvillimin ekonomik, por nuk e kontrollon atë;
- synohet përmirësimi i mjedisit të biznesit në tërësi dhe jo mbështetje e bizneseve individuale;
- ruajtja dhe mbështetja e bizneseve ekzistuese është po aq e rëndësishme sa tërheqja e bizneseve të reja, sepse përbën mjet shumë të mirë marketimi për të përkrahur klimën e biznesit;
- zhvillimi i punësimit duke përdorur burimet e brendshme është më i rëndësishëm se krijimi i punësimit duke përdorur faktorët e jashtëm;
- krijimi i partneriteteve publiko-private në vendimmarrje dhe në përmirësimin e ekonomisë vendore është i rëndësishëm sektorit privat, pasi është gjeneruesi kryesor i zhvillimit ekonomik;

Metodologjia

Procesi është udhëzuar përmes hapave metodologjike të përpiluara nga FLAG bazuar në përqasjen dhe drejtimin e Grupit të Bankës Botërore. Kjo metodologji ofron hapësirë për përthithjen e risive si nga grupe të ndryshme komunitare apo biznesi, ashtu dhe për menaxhimin dhe udhëheqjen nga qeveria.

Procesi i planifikimit strategjik u shoqërua me aktivitete të forcimit të kapaciteteve dhe lehtësimit profesional të forumeve të diskutimit. Procesi kërkoi veprim të bashkërenduar të një sërë individësh dhe grupesh të ndryshme, si dhe krijimin e një kuadri të përshtatshëm organizativ për planifikim. Fazat e mëposhtme strukturuan procesin e planifikimit:

Faza 1. Organizimi dhe Instalimi i Strukturave për vlerësimin, planifikimin dhe monitorimin

Kjo fazë përfshin:

- ngritjen e Këshillit të Partneritetit për Zhvillimin e Qëndrueshëm, me vendim të Këshillit Bashkiak për t'i ndihmuar komunitetin dhe qeverisjes bashkiake në çështjet e politikave dhe prioritetëve të zhvillimit strategjik, në hartimin, zbatimin, vlerësimin dhe rishikimin e Planit Strategjik për Zhvillimin të Qëndrueshëm të Bashkisë dhe dokumenteve të tjerë strategjikë. Këshilli mbart përfaqësimin e aktorëve, faktorëve dhe partnerëve zhvillues në Bashki në mënyrë të institucionalizuar për të dhënë kontribut të drejtpërdrejtë në

vendimmarrje, politikëbërje dhe zhvillim afatgjatë të komunitetit; Këshilli i Partneritetit përbëhet nga pesë komisione tematike: Biznesi, Inovacioni, Punësimi, Burimet; Mjedisi i Ndërtuar, Zhvillimi i Territorit Infrastruktura e Shërbimet Publike; Mjedisi Natyror, Klima dhe Biodiversiteti, Energjia e pastër; Shoqëria, Zhvillimi Njerëzor, Shëndeti e Mirëqënja, Jeta në Komunitet; Kultura, Trashëgimia dhe Arti, Qeverisja.

- ngritjen e bordit të menaxhimit që koordinon përpjekjet e përgjithshme për vlerësimin dhe planifikimit, me urdhër të kryetarit të Bashkisë
- ngritjen dhe organizimin e zyrës së zhvillimit brenda strukturës bashkiake, parakushti kryesor për hartimin dhe zbatimin e suksesshëm të planit.

Faza 2. Vlerësimi i ekonomisë vendore

Ky stad kërkoi një përpjekje të konsiderueshme në:

- ndërmarrjen e një anketimi me biznesin mbi mjedisin lehtësues për të kryer biznes, me 8% të bizneseve në Bashki
- mbledhjen e një grupi të përcaktuar të statistikave dhe analizën e trendit të zhvillimit. Kjo analizë, së bashku me vlerësimin e planit të mëparshëm siguron bazën për zhvillimin e strategjisë. Fushat e vlerësimit janë përcaktuar në koordinim me analizën e kryer në nivel rajonal, Qarkun e Dibrës, dhe kanë ndjekur demografinë dhe mjedisin hapësinor, kohezionin social, shëndetësinë dhe arsimin, mjedisin, qasjen në infrastrukturë dhe shërbime dhe trashëgiminë kulturore dhe historike.

Faza 3. Proçesi i përpilimit të Planit

Përmes dymbëdhjetë takimeve plenare dhe të komisioneve të Këshillit të Partneritetit për Zhvillimin e Qëndrueshëm, ku morën pjesë 87 pjesëmarrës, të mbështetura dhe lehtësuara nga FLAG, u zhvillua:

- analiza SWOT
- vizioni
- qëllimet strategjike
- objektivat
- treguesit matës të objektivave
- programet e zhvillimit
- nderhyrjet me projekte

Rruga nga vizioni për tek qëllimet, objektivat, programet dhe projekteve është paraqitur nëpërmjet matricës strategjike.

Faza 4. Organizimi dhe Rrjetëzimi për Zbatimin e Planit

Bashkia ka filluar tashmë komunikimin me bizneset, OJF-të, agjencitë qeveritare dhe donatorët për të çuar përpara zbatimin e planit. Një sërë projektesh kanë filluar zbatimin dhe një pjesë janë në proces negociimi me donatorë dhe qeverinë.

Faza 5. Planifikimi i Monitorimit dhe Vlerësimit

Strukturat për monitorimin e planit janë ngritur përmes vendimit të Këshillit Bashkiak për krijimin e Këshillit të Partneritetit për Zhvillimin e Qëndrueshëm. Bashkia kreu një analizë të plotë të zbatimit të strategjisë së mëparshme të zhvillimit në drejtim të arritjeve të saj për çdo projekt dhe çdo objektivi (Figura 1). Vlerësimi përfshin analizën e financimit në nivel projekti, nivel objektivi dhe qëllimi duke përfshirë këtu edhe specifikimin e burimeve të financimit për strategjinë në tërësi dhe çdo qëllim.

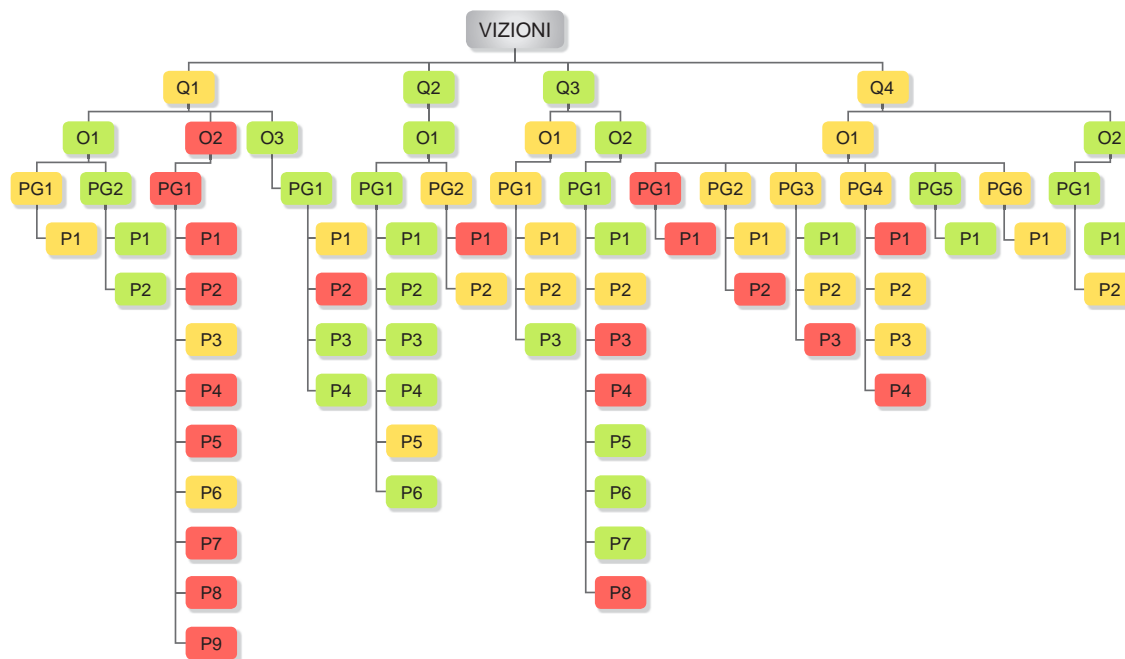


Figura 1a. Pema e vlerësimit të Planit Strategjic të Bashkisë Lezhë, 2005. (2010)

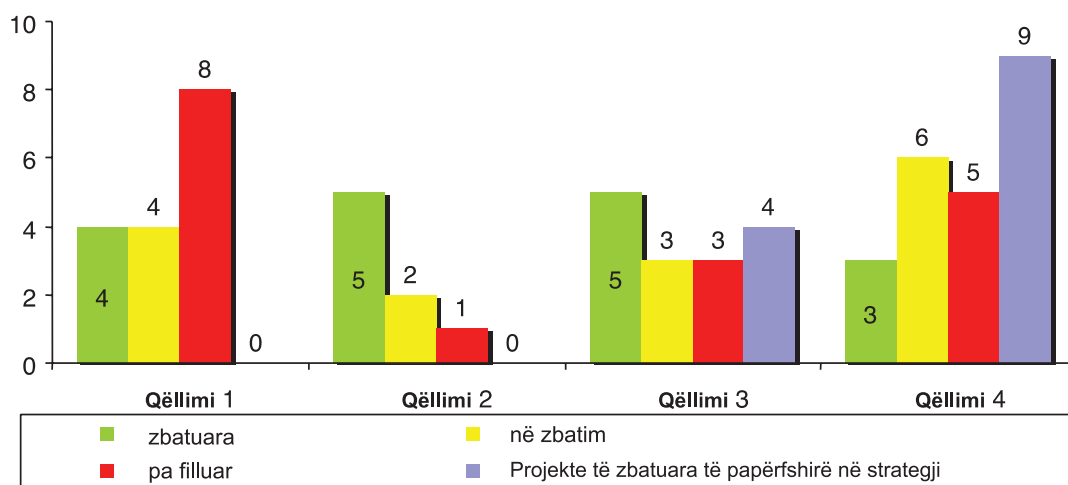


Figura 1b. Statusi i Zbatimit të Qëllimeve të Strategjisë së Bashkisë Lezhë

KOMUNITETI DHE BASHKIA E LEZHËS

Vështrim i përgjithshëm mbi komunitetin e Bashkisë Lezhë



Shtrirja Gjeografike dhe Klima

Qyteti i Lezhës ndodhet në pjesën veriore të Ultësirës Perëndimore të Shqipërisë, në koordinatat gjeografike 41°0' dhe 57' dhe 19°0' dhe 39' gjerësi veriore dhe 19°0' dhe 53' gjatësi lindore. Qyteti i Lezhës është i vendosur në një reliev në përgjithësi të ulët, në lartësi 5 metra mbi nivelin e detit dhe gjendet mjaft pranë një diversiteti të larmishëm të relievit (mal, kodër, lumë dhe mal), klimave e mikroklimave dhe për pasojë të florës, faunës dhe biodiversitetit në përgjithësi. I rrethuar nga laguanat Kunë e Vain, plazhi i bukur i Shëngjinit dhe bukuritë malore të Velës, qyteti është i shtrirë në të dy anët e lumit Drin.

Kufijtë administrativë të kësaj Bashkie janë në veri komuna Baldren (6.7 km nga qendra e komunës), në lindje Komuna Kallmet (10.2 km nga qendra e komunës), në jug Komuna Kolsh (4.2 km nga qendra e komunës), në perëndim Komuna Shëngjin (7 km nga qendra e komunës). Qyteti i Lezhës është njëkohësisht dhe qendra administrative e Qarkut Lezhë dhe ka një sipërfaqe të përgjithshme prej 505 ha ose 5.05 km².

Për vetë pozitën gjeografike, 7 km larg detit Adriatik dhe të relievit në përgjithësi të ulët, qyteti i Lezhës karakterizohet nga një klimë e butë mbizotëruese e tipit mesdhetar, verë e nxehtë dhe e thatë, me dimër të butë dhe të lagësht. Temperaturat në qytetin e Lezhës luhaten nga minimumi 7°C deri në 24°C, me një vlerë mesatare të temperaturës vjetore 14-16 °C. Sasitë e reshjeve vjetore luhaten nga 1,400-1,600 mm reshje.



Sfondi Historik dhe Antikiteti

Lisi (Lezha antike), është një ndër vendbanimet më të hershme shqiptare, i cili ka luajtur një rol të rëndësishëm dhe të veçantë në historinë iliro-shqiptare. Vetë pozicioni gjeografik ku shtrihet qyteti, ka bërë që Lezha qysh në lashtësi e duke vazhduar në ditët tona të jetë një ndër qendrat ekonomike, politike dhe ushtarake më të rëndësishme në vend.

Mendohet që rajoni të jetë banuar që në periudhën parahistorike, duke vazhduar dhe në epokën e bronzit dhe të hekurit. Zbulimet arkeologjike të këtyre periudhave tregojnë për jetëzim të këtyre trevave që në shekullin e X para erës sonë.

Urbanizimi i qytetit të Lezhës nis dhe dokumentohet nga autorët e lashtë dhe përmendet me emrat Lis, Lissos, Lisso, Lissum. Gërmimet arkeologjike në këtë qytet kanë treguar se muret rrethuese të qytetit të vjetër datojnë në fundin e shekullit të IV para erës sonë. Sipas historianëve të lashtë, Lezha ka qënë një nga qytetet më të mëdha dhe më të fortifikuara të krejt Ilirisë. Në këtë periudhë njihet si një qytet bregdetar dhe si liman lumor, dhe është një ndër pikat strategjike në luftrat iliro-romake. Këtu në shekullin III para erës sonë, shënohen pikënisjet e sulmeve të flotës ushtarake të mbretëreshës ilire Teuta kundër perandorisë romake.

Pavarësisht faktit që Lisi ka qënë qytet vazhdimisht i populluar që në antikitet, studimet e deritanishme lënë ende të hapur diskutimin nëse qyteti është themeluar me të vërtetë që në vitin 385/84 para Krishtit nga Dionisi I i Sirakuzës si një nga kolonitë e tij të Adriatikut, apo nëse bëhet fjalë për një themelim të mirëfilltë ilir të shekullit të III para erës sonë.

Mbas pushtimit romak të Ilirisë së Jugut, më 168 para erës sonë, Lezha përmendet si "Municip". Qyteti antik i Lezhës cilësohet me emrin Lissitan dhe e ruan rëndësinë si qendër ushtarako-administrative dhe si bazë detare për Adriatikon verior. Gjatë viteve të antikitetit të vonë dhe periudhës bizantine, vërehet një rimëkëmbje e Lezhës. Në fillimin e shekullit të VI, Kështjella e Lezhës është në listën e rindërtimeve të mëdha të Perandorit ilir Justiniani i Madh. Rindërtimet e kësaj kohe janë të dukshme dhe qyteti bizantin i Lezhës hyn në qendrat më të mëdha të kohës. Qyteti kthehet në një qendër episkopale dhe përmendet me emrin e Peshkopit Gjon në vitin 592.

Në shekujt VII-VIII, Lezha vazhdon të njihet si një qytet bregdetar ilir. Në fund të shekullit të VIII, qyteti rifortifikohet, duke ndërtuar kulla të reja dhe përdorur teknika të reja duke bërë që kështjella e Lezhës, të përbëjë një simbiozë të ndërtimeve ilire, romake dhe bizantine. Autorët bizantinë, ndër ta dhe Ana Komnena flasin për rëndësinë e madhe të qytetit të fortifikuar të Lezhës.

Në shekujt në vijim, me shpërbërjen e perandorisë bizantine, Lezha do të jetë pjesë e Principatës së Arbërisë, pranë Dukatit të Durrësit të krijuar nga Republika Veneciane. Ajo është një pikë kyç në shkëmbimet tregtare dhe transportin e mallrave, si në rrugët tokësore ashtu dhe në ato detare. Në vitin 1281, Lezha do të njihet si kryeqendër e familjes së Dukagjinëve, por në vitin 1393, do t'i dorëzohet Republikës së Venedikut nga Progon Dukagjini. Lezha do të jetë pjesë e shtetit të Venedikut, megjithë disa ndërprerje deri në vdekjen e Gjergj Kastriotit, ka vazhduar

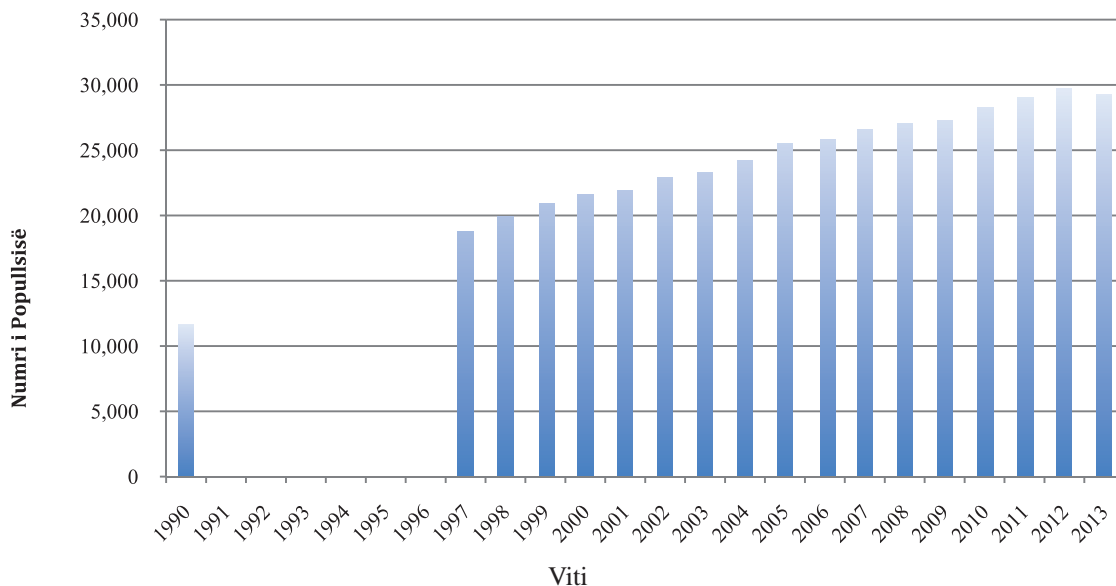
deri në shekullin e XV. Në 2 mars 1444 Gjergj Kastrioti Skënderbeu organizoi në Lezhë kuvendin e princërve shqiptarë, që njihet me emrin “Besëlidhja e Lezhës”, i cili do të bashkonte princat shqiptarë në luftën e përbashkët antiosmane. Pas vdekjes së Gjergj Kastriotit-Skënderbeut, në 17 janar 1468, i cili u varros në kishën e Shënkollit (sot memoriali i tij), Lezha bie nën sundimin venetikas dhe me pas në 1478 nën sundimin ottoman.

Lezha shpalli pavarësinë e saj nga osmanët më 4 dhjetor të vitit 1912. Midis Luftës së Parë dhe të Dytë Botërore, Lezha si gjithë Shqipëria është qeverisur nga qeveri të përkohëshme, deri në dhjetor të vitit 1924 kur në fuqi vjen Ahmet Zogu. Në periudhën e qeverisjes së Ahmet Zogut (1924-1939) Lezha ka qënë nënprefekturë e Shkodrës. Nga viti 1945 deri në vitin 1992 Lezha, do të jetë në sundimin e diktaturës komuniste. Me shndërrimet demokratike, në vitin 1992 Qyteti i Lezhës u organizua në Bashki.

Demografia

Popullsia në Bashkinë Lezhë është 29,214 banorë dhe përbën 13% të popullsisë totale të Qarkut Lezhë në vitin 2013. Sipas të dhënave të Bashkisë Lezhë, trendi i rritjes të popullsisë së Qytetit të Lezhës në periudhën 2005-2013 është 15%, ndërkohë që popullsia në Shqipëri dhe në Qarkun e Lezhës ka pësuar rënie sipas censurit të vitit 2011, 19% në nivel qarku, dhe 8% në nivel kombëtar. Në vitin 2013, popullsia është rritur prej 130% krahasur me numrin e popullsisë 12,677 banorë në vitin 1990.

Figura 2. Ndryshimi i popullsisë 1990-2013

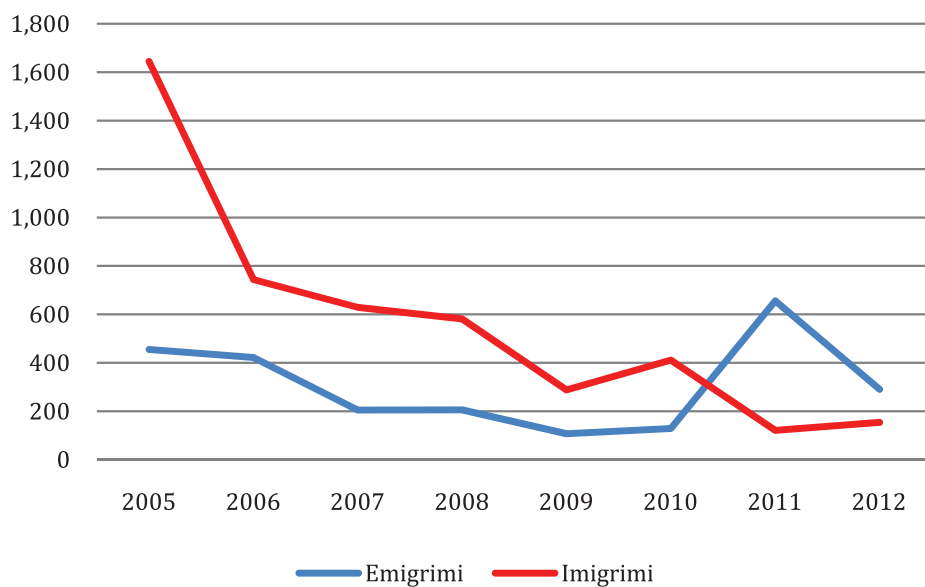


Burimi: Bashkia Lezhë

Rritja e vërejtur në popullsinë e Lezhës ka ardhur pasi qyteti vazhdon të jetë preferencë e lëvizjeve migruese të banorëve të zonave, kryesisht rurale veriore e veriperëndimore. Lëvizjet e

brendshme të popullsisë kanë vazhduar dhe gjatë periudhës 2005-2012. Gjithsesi të dhënat flasin për ulje të ndjeshme të popullsisë banuese e cila ka imigruar në qytetin e Lezhës, nga 6% në vitin 2005 në 1% në vitin 2012. Krahasuar me vitin 2005, emigrimi i banorëve jashtë vendit është ulur 57% në vitin 2012. Lëvizjet e popullsisë banuese e cila ka ndryshuar vendbanimin e zakonshëm gjatë viteve 2005-2012 janë paraqitur si në vijim:

Figura 3. Lëvizjet e popullsisë banuese në vitet 2005-2012



Burimi: Bashkia Lezhë

Bashkia ka nivelin më të lartë të urbanizimit në Qarkun Lezhë me 5,311 banorë për km², dendësi shumë më e lartë se mesatarja rajonale 140 banorë për km². Në vitin 2013, numri i familjeve të regjistruara zyrtarisht në Bashki është 8,397 rreth 25% më i lartë krahasuar me vitin 2005, dhe përbën 15% të familjeve në qarkun Lezhë.

Tabela 1. Struktura e popullsisë sipas grupmoshës për vitin 2014 (prill)

Grupmosha	0-14 vjeç	15-64 vjeç ¹	65+	Totali
Numri	5,308	21,151	2,757	29,216
Përqindja	18%	72%	9%	100

Burimi: Bashkia Lezhë

1. Popullsia aktive përllogaritur me moshën e grave dhe vajzave deri në 60 vjeç dhe moshën e burrave dhe djemve deri në 64 vjeç

Popullsia aktive për punë në Bashki përbën vetëm 21% të forcës aktive të punës në nivel qarku, Raporti i varësisë totale ndaj grupmohës që përbën forcën aktive të punës është 38%. Të dhënat tregojnë që në tri persona dy përbëjnë forcën aktive të punës, asaj ndërmjet moshës 15 deri në 64 vjeç. Gjatë viteve 2011-2014 popullsia në grupmohën 0-14 vjeç është ulur me 1%, ajo 15-60 vjeç është rritur 6% dhe mosha e tretë me 19%. Struktura gjinore e popullsisë është pothuaj e njëjtë, 49% gra dhe vajza dhe 51% burra dhe djem.

Popullsia e Bashkisë Lezhë i përket besimit kryesisht katolik dhe atij mysliman. Numri i popullsisë së komunitetit rom dhe egjiptian në Bashkinë Lezhë është 1,330 persona dhe përbën 5% të popullsisë totale të Bashkisë. 90% e këtij komuniteti jeton në lagjen “Skënderbeg”, ndërsa 10% prej tyre janë shpërndarë në lagje të tjera.²

Sipas Planit Rajonal Shkodër - Lezhë, 2005-2020, popullsia e Bashkisë Lezhë në vitin 2020 pritet të jetë 42,684 persona.

Zhvillimi hapsinor

Përpjekjet e para për hartimin e një plani rregullues për Qytetin e Lezhës janë bërë në vitet ‘60. Ky plan rregullues i bërë në kushtet e kohës, përfshinte një zonë relativisht të vogël. Në vitin 1974, plani rregullues u ripunua, duke vendosur si kufij administrativë të Bashkisë Rrugën Shtraus në jug, lagjen Gurra në lindje, bregun lindor të lumit Drin në perëndim dhe në veri urën e vjetër të qytetit. Në fillim të viteve 1990, me Vendim të Këshillit të Ministrave Nr. 289, datë 25.06.1992, qyteti i Lezhës zgjerohet me 11.2 ha duke përfshirë dhe lagjen në Kodër-Marlekaj, zonën industriale.

Aktualisht, Lezha është e organizuar në **i)**. Zonën A që përfshin nga lumi Drin në Kala e nga ish-ushqimorja në rrugën Shtraus, me shtrirje veri-jug 1400m dhe lindje-perëndim 500m dhe **ii)**. Zonën B që përfshin nga ish-Ndërmarrja e Ndërtimit dhe kodrën e Marlekajve, shtrirje veri-jug 600m dhe lindje-perëndim 800m.

Bashkia ka një sipërfaqe totale prej 5.05 km². Zonimi i funksioneve brenda territorit administrativ të Bashkisë e ndan atë në 11 kategori, sipas figurës 4.

2. Plani Vendor i Veprimit i Bashkisë Lezhë për Integrimin e Romëve dhe Egjiptianëve, 2013-2015 (2013), fq. 14

Tabela 2. Zonimi i funksioneve brenda territorit administrativ të Bashkisë

Funksioni	m²	ha	%
Zona sipërfaqja e gjelbër e qytetit	1,959,679	195.9	35.7%
Zona natyrore (Lumi Drin etj)	1,559,893	155.9	28.4%
Zonë banimi (sipërfaqe e zënë më ndërtesa banimi)	1,458,960	145.8	26.5%
Sipërfaqe rrugë, trotuare, sheshe ³	242,820	242.8	4.4%
Zona monument kulture (zona arkeologjike etj)	106,226	106.2	1.9%
Argëtim (hapësirat sportive dhe rekreacion)	58,033	5.8	1.1%
Zona industriale	26,314	263.1	0.5%
Zonë shërbimesh	24,421	2.4	0.4%
Shëndetësi	10,353	1.0	0.2%
Zonë bujqësore	7,970	0.8	0.1%
Administrative	5,655	0.6	0.1%
Sipërfaqe totale	5,496,530	549.3	100.0%

Burimi: Bashkia Lezhë

Sipërfaqja e banuar zë pjesën më të madhe të territorit të Bashkisë rreth 62% dhe qyteti ka një sipërfaqe totale ndërtimore prej 4,291,702m². Megjithatë vetëm 22% e sipërfaqes së banimit të Bashkisë është e studiuar dhe rilevuar. Kjo zonë i përket zonave të banimit ku bëjnë pjesë lagjet Skënderbeg, Besëlidhja, Gurra, Varosh e Kodër-Marlekaj. Ndërkohë, sipërfaqja e zënë nga zona ish industriale, së bashku me lagjen Caraj përbën zonën suburbane të Bashkisë dhe është e pastudiuar, duke e bërë lidhjen e këtyre zgjerimeve me qyteti fillestar shumë kaotik dhe me ndikim negativ në zhvillimin e qytetit.

Zona historike e qytetit përbëhet nga Parku Arkeologjik, që përfshin muret rrethuese të Qytetit të Vjetër dhe Kështjellës Mesjetare, Akropolisit, Mureve Ilire dhe Varrezës Mesjetare në hyrje të kalasë, Kështjella e Lezhës dhe Memoriali i Skëndërbeut, të cilat zënë një hapësirë prej 22 ha. Në jug të territorit të Bashkisë gjenden dhe hapësirat sportive, stadiumi “Besëlidhja” dhe aneksi i stërvitjes që zënë rreth 3 ha ose rreth 0.55% të sipërfaqes totale të Bashkisë.

Gjatë viteve 2002-2011, numri total i lejeve të dhëna është 377 leje ndërtimi, nga të cilat 73% për qëllime private 27% e lejeve të ndërtimit për qëllime publike. Megjithatë, qyteti ka njohur një bum të ndërtimeve informale dhe të pa studiara. Gjatë viteve 2012-2013 nuk është dhënë asnjë leje ndërtimi.

3. Plani për Menaxhimin e Mbetjeve (2011)

Bashkia Lezhë

Plani i Përdorimit të Tokës Sh. 1:5000



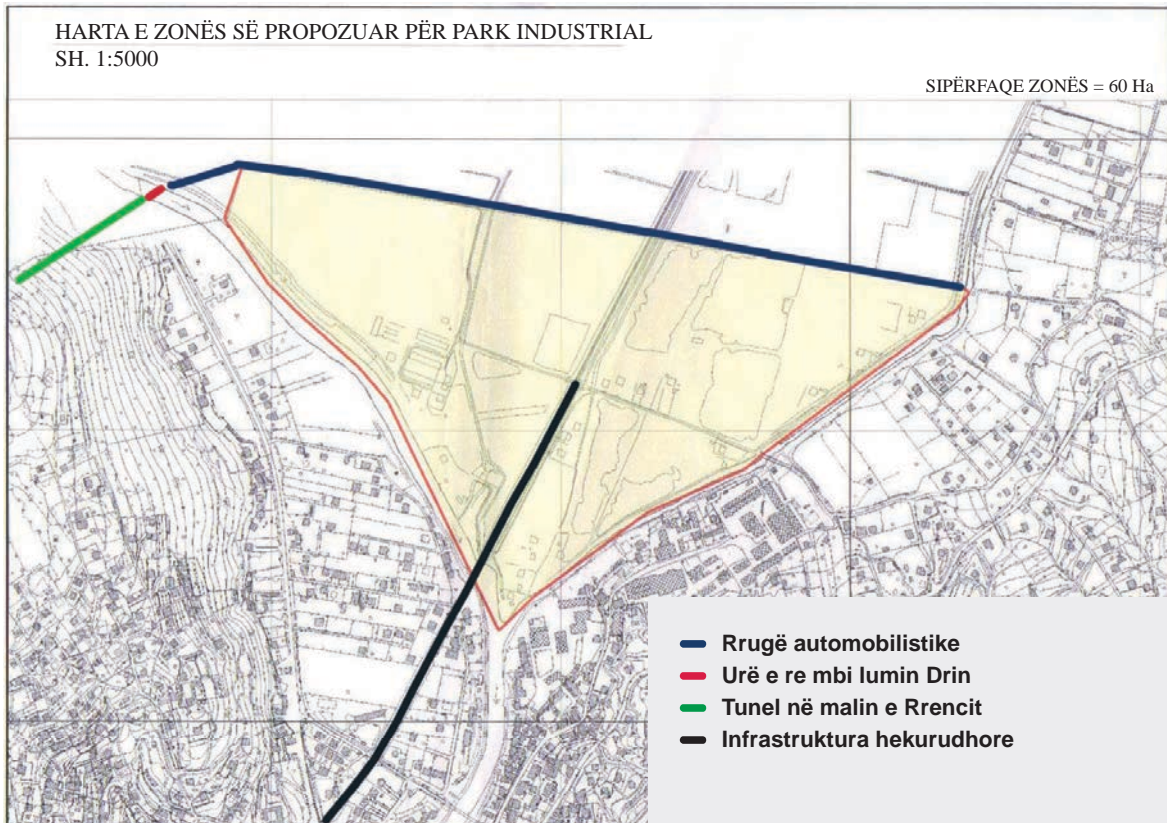
LEGJENDA

- A. Banim
- I. Industri
- B. Bujqësi
- S. Shërbime
- M. Mon. kulture dhe artistike
- ADM. Administrativ
- R. Argësim Rekreacion
- ARS. Arsime
- H. Shëndetësi
- N. Natyrore

Bashkia Lezhë
Plani i Nënjjësive Strukture Sh. 1:5000



Në territorin e Bashkisë është planifikuar të ndërtohet Parku i Biznesit me një sipërfaqe totale prej 548,035 m², nga të cilat truell pronë shtetërore 347,699 m² dhe truell pronë private 200,336 m². Në funksion të parkut është parashikuar të ndërtohet dhe infrastruktura e nevojshme si **i).** ndërtimi i tunelit lidhës me Portin e Shëngjinit, **ii).** rruga për në zonën e Parkut, **iii).** stacioni hekurudhor i mallrave dhe **iv).** ura lidhëse me rrugën kombëtare Lezhë-Shkodër.



Profili Ekonomik

Lezha është një nga Bashkitë që gjendet në rajonin perëndimor të Shqipërisë, i cili ka qënë dhe mbetet rajoni më i zhvilluar në Shqipëri. Në periudhën para viteve '90, degët kryesore të industrisë në rajonin e Lezhës ishin industria e drurit dhe letrës, e materialeve të ndërtimit (tulla, tjegulla etj.) si dhe industria ushqimore (përpunimi i peshkut). Numri i të punësuarve në këto ndërmarrje industriale ishte rreth 2,000 persona. Aktualisht, zona industriale është jashtë funksioni dhe në të nuk ushtrohet asnjë aktivitet biznesi.

Një nga industritë zhvillimi i së cilës vazhdoi edhe pas vitit 1990, është industria ushqimore e përfaqësuar nga industria e përpunimit të peshkut. Kjo industri e ka zanafillën në vitet '80 kur u ndërtua dhe Fabrika e Konservimit në Lezhë. Në vitet e fundit, industria e përpunimit të peshkut në rajonin e Lezhës ka njohur investimet më të mëdha në rang vendi përse i përket ngritjes së stabilimenteve të peshkut. Në vitin 2006, në këtë zonë janë ngritur katër pika përpunimi të peshkut dhe 90% e peshkut që zihet shkon drejt këtyre pikave.⁴

Aktualisht ekonomia në qytet është e diversifikuar, por mbështetet në tregti dhe shërbime, sektorë që punësojnë numrin më të madh të banorëve. Ndërtimi i Parkut të Biznesit në pjesën veriore të qytetit do të nxisë përqëndrimin e bizneseve vendore e rajonale të huaja. Në park planifikohen të përqendrohen kryesisht aktivitetet e biznesit të mesëm dhe të madh si: prodhime konfeksionesh, prodhime këpucësh, ndërtim, prodhime agro-ushqimore, përpunim alumini, përpunim druri, transport, tregti e shërbime të ndryshme. Ndërtimi i Parkut të Biznesit parashikon të krijojë rreth 3,000 vende pune.

Bizneset private në Lezhë

Në territorin e Bashkisë Lezhë ushtrojnë aktivitetin ekonomik 860 subjekte private, nga të cilat 629, ose 74%, janë të regjistruar si biznese të vogla, të cilët ofrojnë kryesisht shërbime tregtare. Në nivel qarku, numri i bizneseve të vogla në Bashki është 29.8%. Në territorin e Bashkisë ushtrojnë aktivitetin e tyre vetëm 231 biznese të mëdha ose 25.4% e numrit total të bizneseve të mëdha për Qarkun e Lezhës.

Gjatë periudhës 2005-2013, numri i bizneseve aktivë është rritur me 47%, rreth 137 biznese të rinj për 10,000 banorë.

Tabela 3. Numri i kompanive aktivë të biznesit, në periudhën 2005-2013

Bizneset sipas aktivitetit	2005	2006	2007	2008	2009	2010	2011	2012	2013
Ndërtim	5	10	8	10	11	15	12	12	22
Industri	211	268	312	356	418	325	240	285	209
Tregti	56	71	125	226	335	448	435	462	440
Shërbimi	185	208	211	218	227	186	172	156	187
Transport	1	1	1	1	2	2	2	2	2
Total numri i bizneseve	457	557	656	810	991	974	859	915	860

Burimi: Bashkia Lezhë

4. MMPAU, Draft Strategjia e Zhvillimit të Peshkimit dhe Akuakulturës 2007-2015 (2006), fq. 17-18

Tabela 4. Vendndodhja e bizneseve sipas sektorit

Nr	Lloji i aktivitetit sipas lagjeve	Besëlidhja	Skënderbeg	Gurra	Nënë Tereza	Varosh	Totali
1	Ushqimore, bylmet, mish, peshk, fruta perime	75	22	3	2	5	107
2	Industriale, veshmbathje, kancelari, mobiliери, elektrike	189	17	0	1	2	209
3	Magazinë, tregti me shumicë	1	1	0	0	0	2
4	Bar-Restorant, piceri, mëngjezore etj	19	0	0	1	2	22
5	Bar- bufe, Kafe etj	69	19	0	3	4	95
6	Prodhime druri, duralumini	4	1	0	0	0	5
7	Prodhime ushqimore, bukë, ëmbëlsirë, byrektore	22	3	0	2	3	30
8	Prodhime material ndërtimi	2	0	0	0	0	2
9	Profesione të lira, avokat, noter, ekonomist, jurist	25	12	2	0	3	42
10	Autoshkollë, servis, floktore, bilardo, internet, riparime	168	6	2	0	2	178
11	Shkollë, kopshte, çerdhe	2	0	0	0	0	2
12	Farmaci, laborator, klinikë dentare etj	10	5	2	0	9	26
13	Hotele, motele etj	2	0	0	0	0	2
14	Banka, shoqëri sigurimesh	57	2	0	0	0	59
15	Subjekte juridike	0	0	0	0	0	
16	Subjekte në sektorin e ndërtimit	32	1	1	0	0	34
17	Ambulant	9	3	2	0	1	15
18	Subjekte në sektorin e transportit	26	1	2	1	0	30
	Totali	712	93	14	10	31	860

Burimi: Bashkia Lezhë

Sektorin e shërbimeve dhe tregtisë zënë peshën kryesore të bizneseve aktive në Bashkinë e Lezhës rreth 73%. Aktivitetet kryesore që ofrojnë bizneset në grupin e shërbimeve janë bare, restorante, floktore, servis, riparime, internet, prodhime ushqimore (bukë, byrek, ëmbëlsira), bilardo, etj. Në Bashki ofrojnë shërbimin e tyre dhe profesionet e lira të avokatëve, noterëve dhe ekonomistëve (5%) si dhe ato të profilizuara si farmacitë, laboratorë analizash dhe klinika dentare (3%). Rreth 39.3% e bizneseve të regjistruara drejtohen nga sipërmarrëse gra dhe vajza.

Bizneset e mëdha në qytet veprojnë kryesisht në fushën e industrisë dhe më konkretisht Eurofish (për punimin e peshkut) me 400 punonjës, Junik Shpk (në ndërtim) me 130 punonjës, Molino me 40 punonjës, Iridiani & Kadeli (menaxhimi i mbetjeve urbane) me 35 punonjës.

Bujqësia

Megjithë sipërfaqen e kufizuar të Bashkisë Lezhë, pozicioni i saj strategjik mundëson akses në të mirat bujqësore, të agrikulturës, blegtorisë dhe peshkimit të cilat ndikojnë gjithashtu në potencialin ekonomik dhe punësimin në Bashki. Në qarkun Lezhë numërohen 25,954 ferma të vendosura në 170 fshatrat e këtij qarku. Sipërfaqja e tokës bujqësore përbën 22% të sipërfaqes totale të qarkut Lezhë.

Tabela 5. Struktura e tokës bujqësore (2010)

Lloji	Ara (ha)	Pemishte (ha)	Vreshta (ha)	Totali
Sipërfaqe qarku	35,152	383	396	35,931

Burimi: Strategjia e Turizmit të Qarkut Lezhë

Në vitin 2010 numërohen në nivel qarku rreth 4,134 fermerë që merren me kultivimin e pemëve frutore, ku mbi 70 fermerë kanë në pronësi pemishte të mëdha me sipërfaqe mbi 5 dynym deri në 10 ha. Numri i serave është 43 dhe zënë një sipërfaqe 3.51 ha.

Produktet bujqësore më të prodhuara në rrethin Lezhë janë drithërat, patatet, fasulet, frutat dhe vreshtat. Prodhimi i tyre sipas tokës bujqësore jepet në figurën 7.

Tabela 6. Prodhimi sipas strukturës së tokës bujqësore (2010)

Lloji	Arë, Grurë (t)	Pemishte (t)	Vreshta (t)	Ullinj (t)
Prodhimi	19,444	1,491	3,705	2,850

Burimi: Strategjia e Turizmit të Qarkut Lezhë

Blegtoria

Përsa i përket sektorit të blektorisë veçanërisht e zhvilluar është blektoria familjare në rritjen e bagëtive të imëta dhe të gjedhit, por ndodhen rreth 63 subjekte private (stalla) për rritjen e bagëtive të imëta dhe të gjedhit me mbi 10 kokë gjedhë.

Tabela 7. Struktura e blegtorisë (2013)

Krerë	Të imta		Gjedhë	Derra	Njëthu-ndrak	Shpendë	Bletë (koshere)
	Dele	Dhi					
Rrethi	18,670	16,410	17,755	23,585	634	120,730	3,680
Qarku	35,255	55,344	36,825	45,659	2,164	253,580	8,871

Burimi: Vjetari statistikor Qarku Lezhë

Prodhimi kryesor blegtoral në vitin 2010 në nivel qarku është në formën e qumështit 57,775 ton, mishit 7,414 ton, vezë 19,457,000 kokrra vezë dhe 78 ton mjaltë.

Peshkimi

Peshkimi është një mundësi punësimi për shumë banorë të zonës përreth Bashkisë. Sipas të dhënave gjatë vitit 2012 numri i varkave të liçensuara për peshkim ishte rreth 33, kurse numri i subjekteve të akuakulturës 65.

Tabela 8. Vëllimi i produkteve të detit të tregtuara (2010)

Lloji	Peshk i gjuajtur në det	Peshk i gjuajtur në laguna	Peshk i gjuajtur në lumenj	Molusqe të kultivuara
Sasia (ton)	2,659	624	20	5

Burimi: Strategjia e Turizmit të Qarkut Lezhë

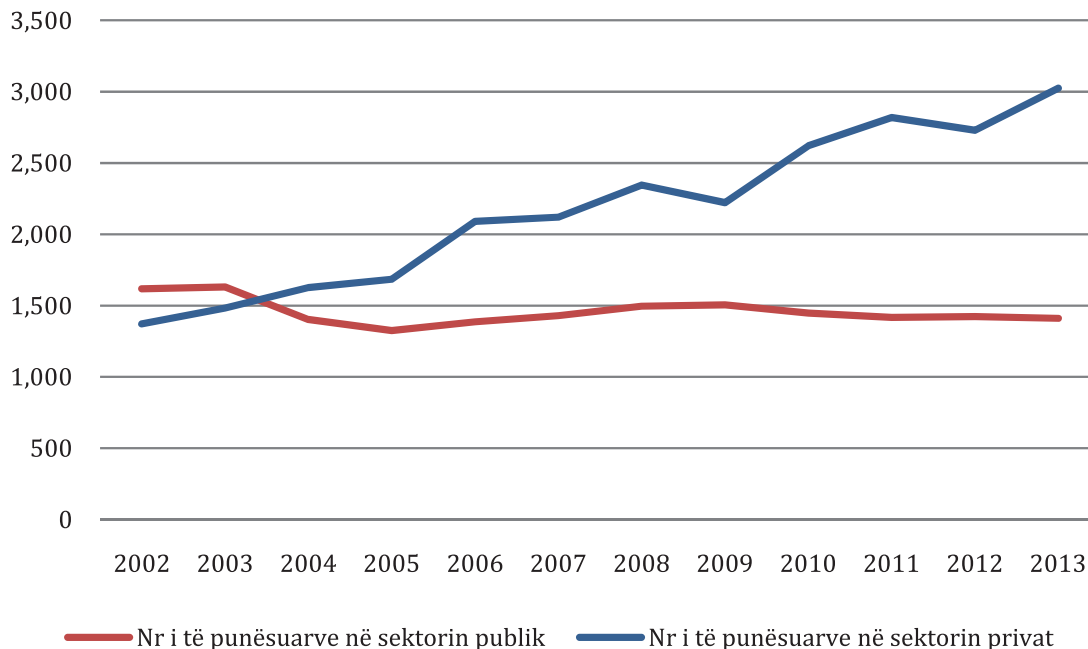
Për të rritur jetëgjatësinë, freskinë dhe përmirësimin e tregtimit të produkteve detare jo vetëm për tregun vendas, por edhe për qytetet e tjera, punojnë tri biznese të mëdha “Eurofish”, “Poseidon” dhe “Rozafa” që punësojnë rreth 500 punonjës.

Punësimi dhe forca e punës

Popullsia në moshë pune përbën 72% të popullsisë totale të Bashkisë dhe 21% të popullsisë aktive për punë në nivel qarku. Popullsia ekonomisht aktive (fuqia punëtore) përbën vetëm 21% të popullsisë së përgjithshme në moshë pune në nivel Bashkie.

Në periudhën 2002-2013, niveli i punësimit në Bashkinë Lezhë është rritur në mënyrë të konisderueshme me 48%. Po për të njëjtën periudhë, rritja e punësimit në nivel rrethi është 24% dhe nivel qarku 7%. Struktura e punësimit gjatë vitit 2013 tregon se sektori privat është punëdhënësi kryesor 68%, i cili ka shënuar rritje gjatë viteve 2002-2013 me 121%. Punësimi në sektorin publik zë 23% të numrit të punësuarve në nivel Bashkie, dhe është ulur 13% në periudhën 2002-2013.

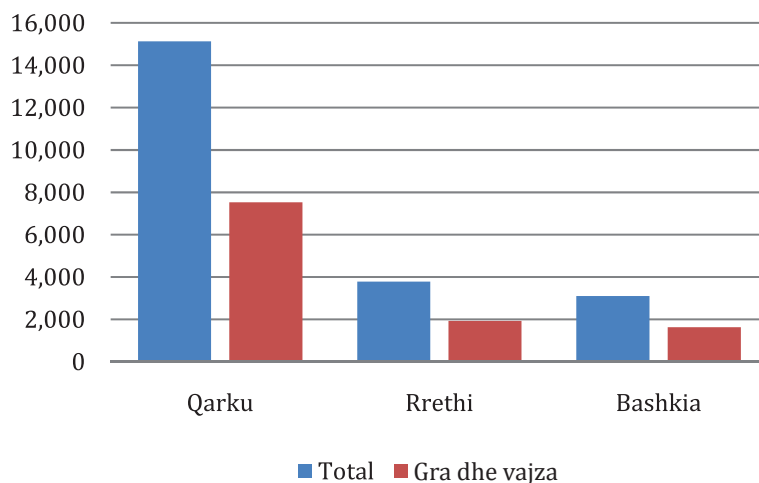
Figura 4. Punësimi në Bashki në periudhën 2005-2013



Burimi: Bashkia Lezhë

Krahasuar me të dhënat në nivel rrethi dhe qarku, gjatë vitit 2013, niveli i të punësuarve në Bashkinë Lezhë përbën 60% të të punësuarve total në nivel rrethi dhe 30% të numrit total të punësuarve në nivel qarku.

Sipas të dhënave të Zyrës së Punësimit, shkalla e papunësisë në rrethin Lezhë gjatë vitit 2012 është 13.5%. Struktura gjinore e papunësisë është 48% burra dhe djem dhe 52% gra dhe vajza. Numri i punëkërkuessve të papunë të regjistruar në zyrën e punës, për Bashkinë, është rritur me 19% në periudhën 2002-2013, ndryshimi në strukturën gjinore të të papunëve në këto vite është 18% dhe 21% më i lartë për gratë dhe vajzat dhe burrat e djemt respektivisht. Numri punëkërkuessve të papunë të regjistruar për Bashkinë Lezhë për vitin 2013, përbën 21% të numrit të të papunëve të regjistruar në nivel qarku dhe rreth 82% të numrit të të papunëve të regjistruar në nivel rrethi, e treguar dhe në figurën 11.

Figura 5. Punëkërkes të papunë të regjistruar (2013)


Burimi: Bashkia Lezhë dhe Zyra e Punës Lezhë

Në ndihmë të grave dhe vajzave të papuna, funksionon dhe Kryqi i Kuq Lezhë. Kjo qendër ofron kurse trajnimi me temë **i)**. Shëndeti “Nëna dhe Fëmija”, **ii)**. Sida, **iii)**. Ndhima e Parë, **iv)**. parukeri, **v)**. rrobaqepësi. Gjatë periudhës 2004-2012 rreth 780 gra dhe vajza kanë ndjekur dhe kanë përfituar nga këto programe trajnimi.

Gjatë vitit 2013 vetëm 4% e popullsisë rome dhe egjiptiane (54 banorë) është e punësuar në sektorin privat dhe përbën 2% të numrit total të të punësuarve. 2% e kësaj popullsie (27 romë e egjiptianë) janë të vetëpunësuar joformal në mbledhjen e mbetjeve, kryesisht të aluminit dhe hekurishteve.

Burimet natyrore

Bashkia e Lezhës, mbështetet dhe shfrytëzon burime natyrore që gjenden në afërsi të saj.

Rezervat minerare - Nga pikëpamja gjeologjike, Lezha përfshin tre zona tektonike të formuara nga shkëmbinj të Triasikut, Xhurasikut dhe Kuartenarit dhe në territorin e saj gjenden rreth 40% e rezervave të mineraleve jo metalikë të vendit. Kërkimet minerare kanë zbuluar rezerva bakri (tip kuartz/sulfuri) që arrin masën 0.5 milion ton në pjesën verilindore të krahinës si dhe burime të shumta bakri në Vele Vendi, Zef Sul dhe Qafë Kangjel. Në kufijtë e Lezhës gjenden dy burime të nikelit-sulfurit me një masë edhe floriri, si dy burime të platiniumit. Mineralet e zinkut, kromit, gur gëlqeror, granitit dhe kallajit gjenden në zonat bregdetare të Rilës dhe Talës. Rezerva mermeri, graniti dhe kaolinit (porcelan, argjilë), të cilat përdoren gjerësisht gjenden në Kashnjeti. Burime të tjera përreth Lezhës përfshijnë rezerva të mermerit të kuq dekorativ në fshatin Tresh, afër qytetit, materiale të ndryshme inerte në lumin Mat si dhe gur gëlqeror, në Kokorriq dhe Shëngjin, përdorur për ndërtim.

Rezervat ujore - Qyteti i Lezhës është vendosur në luginën e Lumit Drin dhe përshkohet nga ujërat e tij në një gjatësi 3 km. Për më tepër rezervat ujore të rrethit janë të shumta duke përfshirë këtu jo vetëm ujërat e lumit Drin, por edhe afërsinë me detin Adriatik gjë që ka mundësuar zhvillimin e peshkimit dhe industrisë së përpunimit të tij në territorin e Bashkisë. Peshkimi mundësohet gjithashtu dhe në kompleksin ligatinor të Kunë dhe Vainit. Gjithashtu, ujërat e lumit Drin si dhe rezervat ujore të liqeneve artificiale (liqeni i Knallës) përdoren për vaditjen e tokave.

Prodhimtaria e rajonit të Lezhës përfshin kryesisht perimet dhe frutat e shijshme, si patatet, shalqirin si dhe për një sërë produktesh mishi dhe bulmetrash. Ajo është e njohur për verën Kallmet, rakinë e Lezhës dhe gjelin e detit të Zadrimës. Prodhimi i lartë i produkteve bujqësore i dedikohet faktit të tokave pjellore, klimës së favorshme dhe shtrijes së tyre përgjatë brigjeve të lumit Mat. Shfrytëzimi i rreth 16,781 ha tokë nga banorët e Rrethit të Lezhës siguron prodhim të mjaftueshëm bujqësor për mbulimin e nevojave të vetë Qytetit të Lezhës, por edhe të nevojave të vizitorëve kryesisht gjatë peridhës së verës.

Turizmi

Qarku i Lezhës ka një potencial shumë të madh të zhvillimit të turizmit bregdetar, kulturor, fetar, rural dhe natyror. Lezha është një ndër ato qytete në Shqipëri, të cilat të ofrojnë atraksione të këndshme dhe të shumëllojshme turistike jo vetëm brenda territorit të saj, por edhe në distancë të afërt. Trashëgimia e saj historike e kulturore e bën këtë qytet një destinacion shumë tërheqës për turizmin kulturor.

Monumentet e kulturës të vizitueshme dhe që mbrohen nga shteti, në Rrethin e Lezhës, janë 15. Pesë prej tyre **i).** rrënojat e Akrolisit (Mali i Shelbumit), **ii).** rrënojat e qytetit të Lissit, **iii).** Kalaja e Lezhës, **iv).** vendvarrimi i Skënderbeut dhe **v).** banesa e Esat Mlikës ndodhen në qytetin e Lezhës. Objektet e tjera kulturore dhe historike që përbëjnë interes për t'u vizituar janë Ura e Plakut Gjon (Rraboshtë - 6 km larg), Ura e Shkinës (Piraj - 10.6 km), Banesa e Sali Bajramit (Varosh - 1.3 km), Banesa e Geg Prendit (Patalej - 3.7 km), Banesa e Ndue Frrokut (Ishull-Lezhë - 2.5 km). Me interes për vizitorët janë dhe objektet e kultit si Kisha e Shën Barbullës (Pllanë - 10.2 km), Kisha e Shën Aleksandrit (Boikon Spiten - 7.1 km), Kisha e Shën Venerandës (Shën Premtes) (Balltren - 6.7 km), Kisha e Shën Stefanit (Blinisht - 13.3 km), Kisha e Shën Mhillit (Nenshat - 22 km), Kisha e Shën Ndout (Laç - 20 km). Kjo e fundit është një nga vendet më të rëndësishme të pelegrinazhit fetar jo vetëm në Qarkun e Lezhës, por edhe për të gjitha trojet shqiptare. Rreth 2 milionë pelegrinë të besimeve të ndryshme vijnë në këtë kishë çdo vit.

Parku Arkeologjik i Lezhës, i cili ka një sipërfaqe prej 22 ha, ofron mundësi për të vizituar Akrolissin, Kështjellën e Lezhës, memorialin e Skënderbeut dhe Kishën Françeskane. Kështjella e Lezhës konsiderohet më e madhja në Shqipërinë Qendrore, si dhe simbol i arkitekturës ushtarake të vonë romake, bizantine e osmane. Ajo ndodhet mbi një kodër rreth 305 metra të lartë dhe rreth 80 metra prapa Kishës Françeskane. Në brendësi të kështjellës, vërehen rrënojat e ndërtesave osmane, një xhami garnizoni, si dhe një masiv gëlqeror në qendër. Muret

rrethuese që i përkasin periudhës bizantine janë dëmtuar nga osmanët, të cilët i përdorën gurët për ndërtime të tjera.

Memoriali i Skënderbeut është ndërtuar mbi kishën e Shën Kollit, ku është varrosur Skënderbeu në vitin 1468. Ky memorial u ndërtua në vitin 1981 për të rikthyer atmosferën e Kuvendit të Lezhës, si dhe për vendvarrimin e Skënderbeut. Për këtë qëllim në brendësi të mureve gjenden një varg mburojash me stemat e fiseve, që morën pjesë në Kuvendin e Lezhës, të cilët bënë besëlidhjen me Skënderbeun. Kisha e Françeskanëve është ndërtuar në vitin 1240, përballë qytetit, në bregun tjetër të Drinit. Ka marrë këtë emër, pasi këtu është zhvilluar kuvendi i parë françeskan në nderim të Shën Françeskut të Asizit. Gjurmët më të hershme të qytetërimit në Lezhë mund të vizitohen në Akroliss (shekulli XI para erës sonë).

Qarku ka një sipërfaqë turistike bregdetare prej 11,000 ha, me vijë bregdetare 38 km (duke filluar nga Kepi i Rodonit dhe deri në Velipojë) dhe gjerësi të brezit bregdetar 3 km. Ndërkohë jo larg nga Qyteti i Lezhës gjenden disa nga destinacionet turistike të shumë pushuesve vendas dhe të huaj sic janë plazhet e mrekullueshme të Shëngjinit, Tales, Patokut, Godullit etj.. Vetëm 7 km larg Lezhës gjendet plazhi i Shëngjinit, i cili vazhdon për kilometra të tërë drejt jugut dhe njihet si plazhi i Kunes, i fshehur pas pishave të buta. Në veri të Shëngjinit, ndodhet plazhi i Ranës së Hedhun, ku erërat që fryjnë pa pushim nga deti, e kanë veshur me rërë të trashë disa metra, krejt shpatin e malit që ngrihet mbi një gji të vogël.

Kompleksi ligatinor i Kune-Vain dhe Patok, që gjendet në deltat e lumenjve Drin dhe Mat ofrojnë një pasuri të rrallë natyrore dhe habitate të shumëllojshme dhe mundësi të mëdha për zhvillimin e ekoturizmit. Ky kompleks me lagunat e Zajes, Cekës, Merxhanit ofrojnë vlera të papërsëritshme të trashëguara natyrore si dhe është strehë, ushqim dhe mundësi riprodhimi për shumë lloje të ndryshme speciesh. Ndër to, zogjtë konsiderohen si shumë të rëndësishëm për nga vlerat e rralla dhe statuset ekologjike që ato kanë. Ishulli i Kunës, me ndërthurjet e variacionet e lagunave, pyjet, çeltirat e dunat, përbën pjesën më atraktive të DLDM. Për larminë e veçoritë e habitateve e shumëllojshmërinë biologjike, Ishulli i Kunes është e shpallur zonë strikt e mbrojtur dhe është e njohur ndërkombëtarisht si zonë e rëndësishme për shpendët (203 lloje). Në mesin e saj, ndodhet trupi ujqor me emrin Këneta e Kashtës, i shpallur monument natyror, i cili ndërlidhet me trupa të tjerë më të vegjël ujqore në brendësi të Ishullit si dhe me Lagunën e Merxhanit.

Aktualisht, kapacitetet e pritjes së turistëve në Bashkinë Lezhë mbuloohen nga dy hotele secili prej tyre me një kapacitet prej 48 shtetërisht. Numri i vizitorëve është kryesisht ditor dhe shumë prej tyre preferojnë të qëndrojnë në mjediset e pushimit përgjatë vijës bregdetare. Vetëm në Komunën Shëngjin gjenden 423 hotele me kapacitet prites 1,958 shtetërisht.

Të dhënat tregojnë se Lezha vazhdon të mbetet një pikë turistike kryesisht për vizitorët vendas. Kështu, nga 106,186 vizitorë që kanë vizituar memorialin e Skënderbeut në vitet 2002-2013, 85% janë vizitorë vendas dhe 15% të huaj. Numri i vizitorëve të huaj është rritur ndjeshëm në vitet e fundit.

Shërbimet Financiare

Shërbimet financiare në Qytetin e Lezhës ofrohen kryesisht nga bankat e nivelit të dytë dhe agjencitë financiare. Në Bashki zhvillojnë aktivitetin e tyre degë të bankave Tirana Bank, BKT, Raiffeisen Bank, Alpha Bank, NBG Bank, Credins, Procredit Bank, Union Bank, Credit Agricole. Këto banka mbulojnë të gjitha shërbimet financiare, si ofrimin e kredive për individë, subjekte private dhe bujqësore, kryerjen e transaksioneve bankare për individë dhe biznese, ofrimin e shërbimeve për individë dhe biznese si llogari rrjedhëse, depozita, karta, kalimin automatik të pagave për nëpunësit e administratës publike ashtu dhe të punësuarit në biznese private, etj.

Niveli i lartë i transaksioneve dhe nevoja për sigurimin e pronës dhe automjeteve ka mundësuar dhe prezencën e pesë agjencive të sigurimit “INSIG”, “Sigma”, “Sigal”, “Intersig” dhe “Dukagjini”. Këto agjenci mbulojnë sigurimet si për individë ashtu dhe për biznese.

Zhvillimi njerëzor

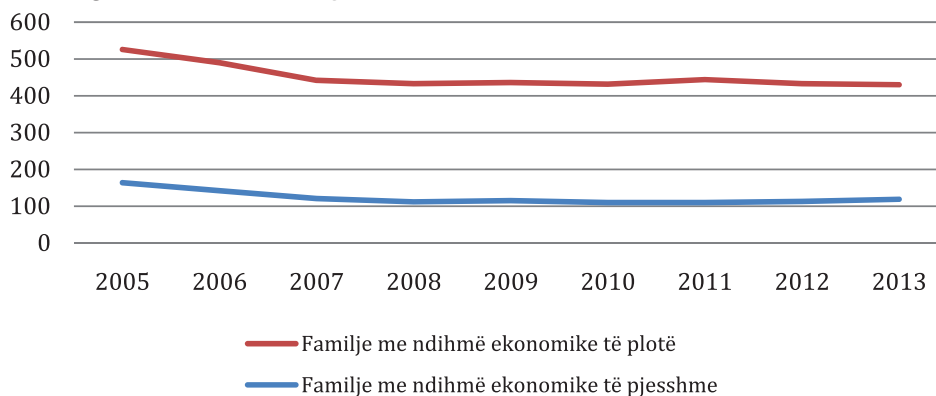
Kohezioni social

Gjatë vitit 2013 numri i familjeve që përfitojnë ndihmë ekonomike në Bashkinë Lezhë është 549 ose 7% e numrit total të familjeve, prej të cilëve 430 familje trajtohen me ndihmë të plotë dhe 119 me ndihmë të pjesshme me një fond total prej 2,229,992 Lekë në vit rreth 2.4% e fondit për shpenzime sociale të Bashkisë.

Gjatë periudhës 2005-2013, ndërkohë që numri i familjeve është rritur me 25%, numri i familjeve që trajtohen me ndihmë ekonomike është ulur me 18% familjet me ndihmë të plotë dhe 27% familjet me ndihmë të pjesshme.

Për çdo 1,000 banorë numri i familjeve që përfitojnë ndihmë të plotë ekonomike është 15, dhe i atyre që përfitojnë ndihmë të pjesshme është 4. Në total numri i familjeve që trajtohen me ndihmë ekonomike është 19 familje për 1,000 banorë, shifër më e ulët se mesatarja rajonale prej 32 familjesh në çdo 1,000 banorë.

Figura 6. Numri i familjeve me ndihmë ekonomike në vitet 2005-2013



Burimi: Bashkia Lezhë

Numri i individëve në vështirësi (me aftësi të kufizuara, sëmundje etj) përbën rreth 3% të popullsisë së Bashkisë, ku 2% e zënë invalidët e punës dhe 1% personat të paaftë mendorë dhe fizikë. Numri i personave me aftësi të kufizuara është rritur gjatë periudhës 2005-2013 me rreth 75%, ku ndryshimi më i lartë vërehet në personat paraplegjikë dhe tetraplegjikë. Fondi për të mbuluar ndihmën sociale për individët në vështirësi është 88,997,500 lek në vitin 2013, rreth 77% e fondit për shpenzime sociale të Bashkisë.

Për t'i ardhur në ndihmë personave me aftësi të kufizuara (PAK), që prej vitit 1996 është ngritur Qendra e Zhvillimit Ditor Lezhë. Kjo qendër e përkujdesit shoqëror për PAK, vepron si institucion me fond të deleguar dhe në varësi nga Kryetari i Bashkisë. Qendra ka karakter social-edukativ dhe ofron shërbim për fëmijë dhe të rinj me AK nëpërmjet aktiviteteve të mëposhtme ortofoni, pavarësi praktike, shërbim ushqimor, fizioterapi, transport, aktivitet shtëpiak, pedagogji, kënd muzike, pikturë, shërbim lavanderie, aktivitete të ndryshme argëtuese etj. Gjatë vitit 2013 kjo qendër është frekuentuar nga 29 persona. Përsa i përket mjediseve publike, vetëm 7% e tyre ofrojnë standartet e duhura për personat me aftësi të kufizuara.

Në Bashki funksionon dhe Qendra e Moshës së Tretë e cila është hapur për herë të parë në vitin 2008. Gjatë vitit 2013 numri i të moshuarve që marrin pjesë në aktivitetet e qendrës është 70 persona.

Shëndetësia

Shërbimi shëndetësor në Bashkinë e Lezhës afrohet nëpërmjet shërbimit shëndetësor parësor dhe atij spitalor.

Kujdesi shëndetësor parësor ofrohet përmes një qendre shëndetësore dhe katër ambulanca. Shërbimi shëndetësor parësor ofron shërbim mjekësor të specializuar që mbulon **i).** shërbim mjeku të familjes, **ii).** shërbim pediatrik, **iii).** konsultor të nënës dhe fëmijës, **iv).** kardiologji, **v).** mikrokirurgji, **vi).** shërbim mini laboratorik (dy laboratorë) si dhe **vii).** shërbim urgjence mjekësore.

Numri i strukturave të shërbimit bazë mjekësore në vitin 2013 është 2 për çdo 10,000 banorë. Shërbimi parësor mbulohet nga 54 mjekë dhe personel ndihmës ose ndryshe, 18,5 personel mjekësor për 10,000 banorë. Numri i strukturave dhe punonjësve të punësuar ka qënë i njëjtë në periudhën 2011-2013. Numri i vizitave në vitin 2013 është 61,303 ku vëllimin më të lartë e zënë vizitat në ambulanca rreth 45%, vizitat në familje zënë një më pak se 1% në total. Në vitet 2011-2013 numri i vizitave në institucionet shtetërore është rritur me 38% ndërkohë që numri i personelit mjekësor ka mbëtur i njëjtë.

Tabela 9. Numri i vizitave në institucionet shëndetësore në periudhën 2011-2013

Nr i vizitave	Qendra shëndetësore	Ambulanca	Në banesë	Konsultori i fëmijës	Konsultori i gruas	Total
2011	18,145	17,626	371	3,686	4,702	44,530
2012	23,670	19,596	187	3,359	3,989	50,798
2013	24,260	27,765	174	4,072	5,032	61,303

Burimi: Bashkia Lezhë

Spitali rajonal, i ndodhur në Qytetin e Lezhës, ofron shërbime të kujdesit shëndetësor në patologji, obstetri-gjinekologji, kirurgji, infektiv, pediatri, reaminacion, radiologji dhe shërbime laboratorike. Numri i punonjësve në shërbimin shëndetësor është 35 mjekë specialistë, 104 infermierë, 17 staf mjekësor (laborantë, farmacistë) dhe 100 veta personel ndihmës dhe administratë.⁵ Aktualisht ky spital ka një kapacitet prej 162 shtretërish. Numri i shtretërve për 10,000 banorë është 55. Numri i pacientëve të shtruar gjatë vitit 2013 ishte 7,031 prej të cilëve 27% ishin prej rretheve të tjera të qarkut Lezhë. Rreth 74% e lindjeve në Bashki për vitin 2013 janë regjistruar në spitalin rajonal të Lezhës. Gjatë vitit 2013 janë regjistruar dhe 2 raste të vdekshmërisë foshnjore dhe 57 raste aborti spontan.

Shërbimi farmaceutik dhe stomatologjik mbulohet nga 10 farmaci private dhe 7 klinika stomatologjike shtetërore dhe 7 private.

Arsimimi

Në Bashkinë Lezhë gjenden 18 objekte arsimore, 12 publike dhe 6 private. Arsimi parashkollor mbulohet nga 7 kopshte. Shërbimi bazë arsimor mbulohet nga 6 shkolla 9-vjeçare dhe 4 shkolla të mesme, dhe një gjimnaz profesional “Kolin Gjoka”.

Tabela 10. Numri i objekteve arsimore dhe frekuentimi i tyre gjatë vitit arsimor 2013-2014

Objekti	Kopshte	Shkolla 9-vjeçare	Shkolla të mesme	Totali
Numri	7	6	4	18
Numri i edukatorëve/mësuesve	43	171	123	337
Numri i fëmijëve	819	3,339	2,449	6,607

Burimi: Bashkia Lezhë

Numri i fëmijëve që frekuentojnë arsimin parashkollor është rritur me 30% gjatë viteve akademikë 2006-2013. Kjo rritje është shoqëruar dhe me shtimin e numrit të edukatorëve rreth 26%. Në vitin akademik 2013-2014 raporti fëmijë/edukatore është 19 fëmijë për një edukatore dhe ka shënuar një rritje të lehtë (3%) krahasuar me vitin 2006-2007. Të dhënat tregojnë se 21% e fëmijëve romë dhe 65% e fëmijëve egjiptianë, të moshës 3 deri 6 vjeç, shkojnë në kopësht. Ndërkohë vërehet mosfrekuentimi i fëmijëve të grupmoshës 5-6 vjeç të klasave parashkollore, në të cilat nuk mundësohet ushqimi.⁶ Numri i fëmijëve romë dhe egjiptianë që ndjekin arsimin parashkollor përbën 7% të numrit total të fëmijëve.

Po në të njëjtën periudhë 2006-2013, raporti nxënës/mësues në arsimin 9-vjeçar ka shënuar rënie (11%) ku një mësues është përgjegjës për 20 nxënës, raport i ngjashëm me mesataren rajonale prej 21nxënës/mësues. Kjo ka ardhur kryesisht si rezultat i rritjes së numrit të mësuesve (22%) ndërkohë që një rritje e lehtë (8%) vërehet dhe në nivelin e frekuentimit. Arsimi 9-vjeçar ka 111 klasa, dhe madhësia mesatare e një klase është 30 nxënës. Përsa i përket strukturës

5. Spitali Rajonal Lezhë, www.srl.gov.al

6. Plani Vendor i Veprimit i Bashkisë Lezhë për Integrimin e Romëve dhe Egjiptianëve, 2013-2015 (2013), fq. 15

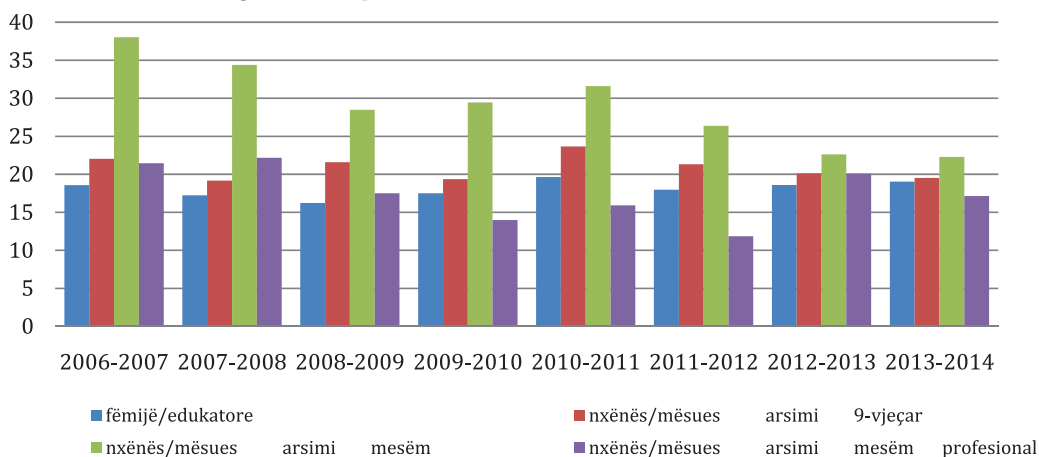
gjinore, 45% e nxënësve që frekuentojnë arsimin bazë janë gra dhe vajza. Në vitet 2006-2013 vihet re një rritje më e lartë e frekuentimit të burrave e djemve (14%) krahasuar me frekuentimin nga gratë dhe vajzat (2%). Gjatë vitit 2013, vetëm 5% e fëmijëve që frekuentojnë arsimin fillor i përket komunitetit rom dhe egjiptian. Gjatë vitit 2013, 40.3% e popullsisë rome dhe 12.7% e popullsisë egjiptiane, 8 vjeç e sipër, janë analfabetë.⁷

Përsa i përket frekuentimit total të shkollave të mesme të përgjithshme, në vitet 2006-2013 numri i nxënësve është ulur me 19%, ndërkohë numri i mësuesve është rritur me 38%, dhe numri i klasave është 53. Kjo ka çuar në uljen (41%) e numrit të nxënësve për një mësues nga 38 gjatë vitit akademik 2006-2007 në 22 në vitin akademik 2013, shifër relativisht e lartë krahasuar me mesataren rajonale 14 nxënës/mësues.

Niveli i frekuentimit nga burrat dhe djemt është ulur shumë më tepër (28%) sesa ai i grave dhe vajzave (11%) në këtë periudhë. Aktualisht, niveli i frekuentimit të arsimit të mesëm të përgjithshëm është 54% gra dhe vajza. Po kështu, niveli i frekuentimit të arsimit të mesëm nga fëmijët e komunitetit rom dhe egjiptian është 16%, dhe përbën vetëm 1% të numrit total të nxënësve që ndjekin këtë nivel arsimit. 61% e familjeve rome dhe 57% e atyre egjiptiane shprehen se ndeshin vështirësi në arsimimin e fëmijëve, duke renditur si arsye kryesore varfërinë.

Në të kundërt frekuentimi i arsimit të mesëm profesional ka shënuar rritje (38%) në këto vite. Ndryshimin më të lartë në nivelin e frekuentimit në vitet 2006-2013 e kanë burrat dhe djemt, me një rritje 75% krahasuar me gra dhe vajza 15%. Arsimi profesional mbulon katër degë, ekonomi-bankë, administrim zyre, gjuhësi dhe teknologji e informacionit dhe komunikimit. Gjithsesi struktura gjinore e frekuentimit dominohet nga gra dhe vajza me 51% në vitin 2013. Gjithashtu dhe numri mësuesve është rritur në 73% duke bërë që numri i nxënësve për një mësues të bjerë ndjeshëm (20%) nga 21 në vitin 2006 në 17 në vitin 2013. Rreth 91% e nxënësve të regjistruar në vitin e katërt kanë përfunduar me sukses arsimin e mesëm në vitin 2013.

Figura 7. Raporti nxënës/mësues në vitet 2006-2013



Burimi: Bashkia Lezhë

7. Po aty

Shkollat e qytetit të Lezhës janë të pajisura me terrene sportive si dhe me palestra, të cilat shërbejnë për zhvillimin e orëve mësimore. Ambjentet sportive të 3 palestrave, 2 fusha volejboli, 2 fusha basketboli dhe si 1 fushë futboli mundësojnë që nxënësit e arsimit bazë dhe atij të mesëm të ushtrojnë aktivitete fizike të ndryshme, përveç atyre të planifikuara.

Në ndihmë të të rinjve të komunitetit rom dhe egjiptian është Qendra “Shenjta Mari”. Kjo qendër përkujdesi shoqëror është hapur dhe funksionon që prej vitit 2004. Falë kësaj qendre vazhdojnë shkollën 171 fëmijë kryesisht të këtyre komuniteteve. Është e vetmja e këtij lloji në qytetin e Lezhës.

Strehimi

Sipas Censurit të vitin 2011, numri i ndërtesave në Bashki është 1,877 ndërtesa dhe përbën vetëm 6% të numrit të ndërtesave të regjistruara në qarkun Lezhë.

Tabela 11. Lloji i banesave (2011)

Objekti	Bashkia	Qarku
Banesa të zakonshme të banuara	4,031	31,314
Banesa të zakonshme jo të banuara	1,906	13,830
Banesa jo të zakonshme	31	275
Totali	5,968	45,419

Burimi: Instati Lezhë

Numri i të pastrehëve të regjistruar në Bashki është 65 familje, nga të cilët 37 i përkasin komunitetit rom dhe egjiptian. Strehimi është mbuluar nga numri i lartë i ndërtimeve private në vitet e fundit. Vetëm gjatë vitit 2013, numri i kërkesave për legalizime të pronave është 131.

Mjedisi, aksesit në infrastrukturë dhe shërbime

Mjedisi

Qyteti i Lezhës numëron 28 njësi të gjelbëra, që përbëhen kryesisht nga hapësirat e gjelbëra në lagje, oborre shkollash dhe kopshtesh. Në total në vitin 2013 sipërfaqja e gjelbër në Bashki, së cilës i ofrohet shërbimi i mirëmbajtjeje është 10 ha dhe zë rreth 1.8% të gjithë sipërfaqes së Bashkisë. Në 65% të saj sipërfaqja e gjelbër përbëhet nga bari natyral, 33% bar i kultivuar dhe 2% lule. Në këto hapësira janë mbjellë 2,026 rrënjë drurë dhe 1,729 rrënjë shkurre. Krahasuar me vitin 2008, sipërfaqja e gjelbër për banorë, së cilës i ofrohen shërbimi i mirëmbajtjejes, është ulur nga 4.1m² (2003) në 3.4 m² (2013).

Faktor kryesor në ndotjen e ajrit në Bashki mbetet numri i lartë i makinave (14.5 makina për

8. Plani Lokal i Veprimt në Mjedisi, Bashkia Lezhë (2003), fq. 13

100 banorë) të cilat në masën më të madhe të tyre përdorin si karburant naftën. Në vitet e kaluara ndërtimet e shumta në qytet kanë ndikuar dhe në cilësinë e ajrit.

Mbetjet

Gjatë vitit 2013, janë gjeneruar rreth 11,200 ton mbetje, nga të cilat 9,125 ton mbetje urbane apo mesatarisht 25 ton në ditë, kurse pjesa tjetër mbetje inerte, komerciale, spitalore, etj. Sasia e mbetjeve urbane për banorë/ditë është 0.86 kg. Qyteti ka rreth 100 pika grumbullimi të mbetjeve, me një numër prej 220 kontenierësh, dhe ky shërbim i ofrohet aktualisht 90% të familjeve, 100% e bizneseve dhe 100% institucione shtetërore. Vërehet një rritje prej 7% të mbetjeve urbane të gjeneruara në raport me 2010.

Tabela 12. Vëllimi i mbetjeve urbane në vit (2009-2013)

Viti	2009	2010	2013
Mbetjet urbane në vit	8,760	8,528	9,125
Sasia kg/banorë/vit	414	302	312
Sasia kg/banorë/ditë	1.1	0.82	0.85
Vëllimi ton/ditë	24	23.3	25

Burimi: Bashkia Lezhë

Vëllimi i mbetjeve spitalore është 1 m³/ditë (bruto, përfshirë edhe mbetje të tjera që dalin në pikën e spitalit), ndërkohë 0.2m³ e mbetjeve spitalore të rrezikshme administrohen nga një kompani e licensuar dhe e kontraktuar nga Bashkia, që bën trajtimin e tyre jashtë qytetit të Lezhës, ndërsa pjesa tjetër trajtohet me mbetjet urbane.

Në Bashki po zbatohet dhe projekti pilot për mbledhjen në mënyrë të diferencuar të mbeturinave në qytet. Ky projekt po zbatohet në lagjen Besëlidhja dhe një pjesë të lagjes Gurra dhe Skënderbeg të qytetit, dhe është i përqëndruar në 27 pika grumbullimi me sistem mbitorësor dhe 3 pika grumbullimi me sistem nëntokësor. 39 % e familjeve të Bashkisë aktualisht i ndajnë mbetjet në burim dhe përfitojnë largimin e diferencuar të mbetjeve. Është ndërtuar qendra e rindarjes së mbetjeve të riciklueshme ku bëhet presimi i tyre për t'ju shitur kompanive ricikluese.

Në 2010 mbetje të riciklueshme të gjeneruara përbënin 3,238 ton ose 37% të totalit të mbetjeve prej 8,528, nga të cilat letër/karton 1,225 ton, plastike 1,341 ton, qelq 562 ton, metal ferroz 58 ton dhe metal joferroz 52 ton. Rreth 64% e mbetjeve bashkiake përbehet nga material i biodegradueshëm (lëndë organike, drusore, letër dhe karton). Rryma e materialeve të riciklueshme (letër, karton, qelq, tekstil, plastikë, dru, inerte, metal) përbën 48% të totalit të mbetjeve.

Shërbimi i grumbullimit dhe largimit të mbetjeve ofrohet nga kompani private e kontraktuar nga Bashkia. Për të mundësuar këtë shërbim drejt pikës së grumbullimit apo depozitimit të tyre, përdoren dy kamionë teknologjik me kompaktim dhe një kamion vetëshkarkues. Aktualisht, mbetjet urbane të Bashkisë depozitohen në landfillin e Bushatit, i cili ndodhet 25 km larg qytetit.

Në zonat ku nuk ofrohet ky shërbim për shkak të mungesës së infrastrukturës cilësore, aty ku ka vatra me mbetje, përdoren forma të ndryshme si kompostime, ndërsa për mbetjet që nuk dekompozohen bëhet transporti i tyre me fuqi punëtore. Aktualisht janë 3-4 vatra ku mbetjet hidhen në mënyrë të pakontrolluar.

Sipërfaqja totale rrugë, trotuare dhe sheshe në territorin e Bashkisë është 372,371 m², prej të cilave 184,133 m² ose 49.4 % janë të asfaltuara, nga të cilat 104,223 m² fshihen e pastrohen me fshesë dhe 67,728 m² lahen çdo ditë për 6 muaj në vit. Aktualisht 50% e territorit (rrugë, trotuare, sheshe publike) të Bashkisë fshihet me fshesë dore, 50% me autofshesë dhe 70 % e totalit të rrugeve të përfshira në kontratën e pastrimit, lahen. Shtrirja e shërbimit për vitin 2010 ishte 77%, ndërsa për vitin 2013 është 85% të territorit të Bashkisë.

Kostoja e plotë e operative e shërbimit të pastrimit llogaritet në 29 milion lekë në vit sipas kontratës për periudhën 2010 - 2016. Të ardhurat nga tarifa e pastrimit, të arkëtuara në 2013, ishin 8,822,400 Lekë, nga të cilat 74% e totalit mbledhen nga zona A e shërbimit të pastrimit. Në vitin 2013 tarifa e pastrimit për familje ishte 780 Lekë në vit, tarifa mesatare vjetore për biznesin e madh është 16,916 Lekë në vit, tarifa mesatare vjetore për biznesin vogël është 3,469 Lekë në vit.

Largimi i ujrave të përdorura

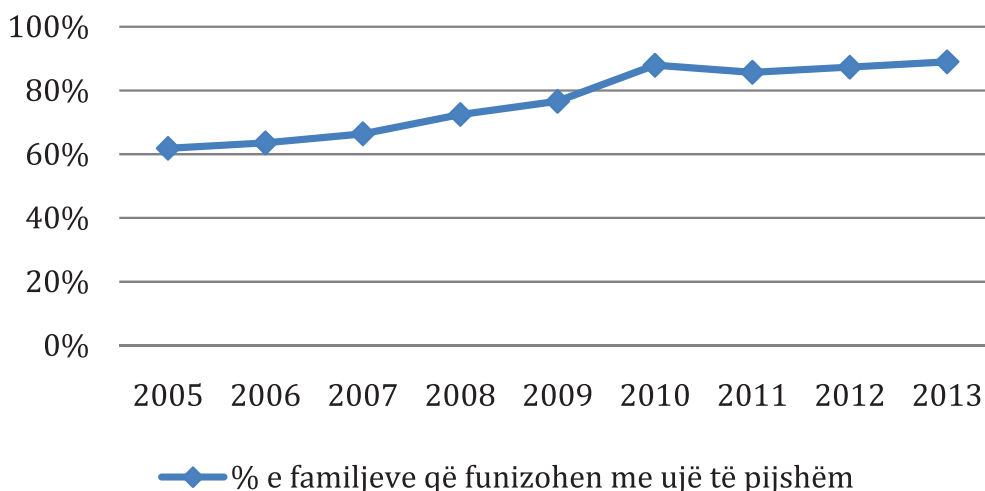
Sistemi i kanalizimit të ujrave të përdorura është 28 km dhe 50% e familjeve janë të lidhura me rrjetin. Ndërhyrje të rëndësishme janë bërë dhe në rrjetin e kanalizimeve të ujërave të përdorura. Me fonde të BE-së (3.7 milion Euro grant) ka përfunduar në vitin 2013 **i)** ndërtimi i kolektorit kryesor nga Stacioni ekzistues i pompave në drejtim të Impiantit të Trajtitit të Ujërave të Përdorura Lezhë-Shëngjin dhe **ii)** ndërtimi i 3 stacioneve të pompimit. Nëpërmjet projektit të Menaxhimit të Integruar të Ujit dhe Ekosistemit (2013) financuar nga GEF, BEI me fond në Bashkinë Lezhë është mundësuar ndërtimi i Impiantit të Trajtitit të Ujërave të Përdorura dhe ka përfunduar gjithashtu në vitin 2013 dhe lidhja me rrjetin. Aktualisht, pritet zgjidhja e problemit të furnizimi me energji elektrike të stacioneve të pompimit. Me buxhet të shtetit janë realizuar ndërtimi i dekantuesve, pusetave të kontrollit dhe rrjetit për largimin e ujërave të ndotura në lagjen Kodër-Marlekaj që do të jetë në funksion të 7,500 banorëve të kësaj zone. Vënia në funksion të plotë të të gjithë investimeve të mësipërme do të bëjë të mundur eliminim e shkarkimeve të patrajtuara të ujërave të përdorura në Lumin Drin.

Furnizimi me ujë të pijshëm

Bashkia Lezhë furnizohet me ujë të pijshëm nga stacioni i pompave Barbulloja ku gjenden katër pompa kryesore. Në Bashki gjenden dy rezervuarë me një kapacitet depozitues prej 4,000m³ dhe kapacitet prodhues 400 litra/sek. Shërbimi i furnizimit me ujë të pijshëm menaxhohet plotësisht nga Ndërmarrja e Ujësjellës Kanalizimeve Lezhë. Furnizimi me ujë të pijshëm ka qenë objekt i shumë projekteve të donatorëve të huaj në Bashkinë Lezhë. Me fonde grant (10.5 milion Euro) të Sekretariatit Zviceran Shtetëror për Qështjet Ekonomike (SECO) po punohet për **i)** rehabilitimin e rrjetit të shpërndarjes me gjatësi 63 km në qytetin e Lezhës, në zonën e

SMT-së si dhe në zonën frutore, **ii).** rehabilitimin e pusit numër 1, **iii).** ndërtimi i dy depove të reja të ujit me kapacitet 4000 m³ secila, **iv).** integrimin e sistemit të furnizimit me ujë në sistemin ekzistues, si dhe **v).** sigurimin e pajisjeve të mirëmbajtjes, zbulimit të rrjedhjeve dhe kalibrimit. Këto ndërhyrje do të sigurojnë rritjen e numrit të orëve të furnizimit me ujë të popullsisë, nga 12-16 orë në ditë aktualisht, në 24 orë në ditë brenda vitit 2018.

Figura 8. Furnizimi me ujë të pijshëm në vitet 2005-2013



Burimi: Bashkia Lezhë

Furnizimi me energji elektrike

Bashkia Lezhë furnizohet me energji elektrike nga linja 110 KW e transmetimit (Vau Dejes, Fierze, Shkopet). Konsumi vjetor i energjisë elektrike për qytetin në vitin 2013 ishte 33.4 GW. Shërbimi i furnizimit është i vazhdueshëm gjatë 24 orëve për qytetarët dhe bizneset. Ndërkohë ndriçimi i rrugëve dhe lagjeve të qytetit mbeten një sfidë për Bashkinë. Ndërkohë që energjia diellore, nëpërmjet paneleve diellore, ka një potencial të madh për t'u shfrytëzuar. Bashkia vlerësohet të ketë 226 ditë diell në vit, ndërkohë që ngrohja e ujit nga panelet diellore ndodh në raste shumë të ralla. Në vitin 2011 (INSTAT census) 34 familje, apo 0.4% e totalit të familjeve dhe 1.2% e 2,846 familjeve që kanë boiler elektrik, kishin të instaluar panel diellor për ngrohjen e ujit. Aktualisht, me mbështetjen e PNUD është pilotuar ngrohja termike diellore për konviktin e shkollës “Kolin Gjoka” dhe çerdhen “Besëlidhja”.

Një burim alternativ i energjisë mbetet dhe energjia e erës e favorizuar nga kushtet e relievit me kodra të buta, afër zonave me popullim të madh si: Suka e Mjedës, kodrat e Plezhës, kodrat e Paçramit, kodrat e Mabes, kodrat e Dajçit, kurrizorja e Pentarit etj., dhe ekzistenca e erërave lokale të bollshme, deri në 120 ditë në vit.⁹ Aktualisht në kodrat e Dajçit po punohet për ngritjen e një parku eolik që do të mundësojë prodhimin e kësaj forme energjie.

9. Plani Rajonal i Veprimit në Mjedis për Deltën e Lumit Drin, Shkodër – Lezhë (2006), fq. 15

Infrastruktura

Qyteti i Lezhës gjendet në pozicion gjeografik strategjik, në një nyjë rajonale të transportit rrugor, hekurudhor dhe detar që i ofron një akses të shpejtë rajonal dhe një bazë të qëndrueshme për zhvillimin perspektiv të qytetit dhe mundësi të mëdha për shkëmbim njerëzish, mallrash dhe shërbimesh. Lezha lidhet drejtpërdrejtë me autostradën kombëtare Tiranë-Shkodër, ka një distancë prej 15 km nga autostrada kombëtare Durrës-Kukës-Morinë si dhe lidhet drejtpërdrejtë me hekurudhën veri-jug.

Përsa i përket distancës të Bashkisë Lezhë nga pikat doganore, ajo gjendet në largësi prej 123 km nga pika doganore e Morinës në kufirin me Kosovën, 48 km dhe 70 km nga pikat doganore të Murriqanit dhe Hanit të Hotit respektivisht, në kufirin me Malin e Zi. Bashkia gjendet në distancë 7 km nga Porti i Shëngjinit (me një kapacite prej 92,000 ton), 64 km nga Porti i Durrësit, dhe 45 km nga aeroporti i Rinasit. Lezha gjendet vetëm 56 km larg kryeqytetit të vendit, Tiranës dhe kohëzgjatja e udhëtimit është më pak se një orë.

Territorin e Bashkisë e përshkojnë 4.1 km rrugë nacionale dhe 10.3 km rrugë urbane.

Tabela 13. Rrjeti rrugor në Bashkinë Lezhë (2013)

Sektori	Rrugë kombëtare	Rrugë urbane	Totali
Km	4.1	10.3	14.4
Përqindja	28%	72%	100%

Burimi: Bashkia Lezhë

Aksesi në shërbime

Shërbimi i telefonisë fikse mbulohet kryesisht nga “Albtelecom”. Numri i familjeve të cilat e përdorin këtë shërbim është rritur me 21% në vitet 2005-2013. Përdorimi i internetit ka shënuar rritje si në konsumatorët familjarë ashtu dhe në biznese. Numri i familjeve me akses në internet është rritur nga 250 në vitin 2007, në 1,800 në vitin 2013. Ndërkohë 1,483 ose 18% e familjeve kishin kompjuter (INSTAT census, 2011). Shërbimi i telefonisë celulare ofrohet nga të gjithë operatorët e telefonisë celulare në vend dhe mbulon të gjithë territorin e Bashkisë.

Tabela 14. Niveli i komunikimit elektronik në Bashkinë Lezhë (2013)

	Numri	%
Biznese me akses në internet me shpejtësi mbi 30 mbps	300	35
Familje me akses në internet me shpejtësi mbi 4 mbps	1,800	22
Familje me lidhje fikse telefonie	3,150	38

Burimi: Bashkia Lezhë

Kultura dhe trashëgimia

Lezha, si një qytet antik pasqyron gjithë fazat e zhvillimit, ngritjes dhe rënies së perandorive që kanë sunduar këtë rajon, me kalanë mesjetare që dominon gjithë hapësirën deri në detin Adriatik. Trashëgimia e saj kulturore dhe historike përbëhet nga objekte të shumta arkeologjike, monumente të kultit dhe dëshmi historike.

Emri i qytetit përmendet nga historianët Grek e Latin më shumë se dy mijë vjet më parë, përmendet në kronikat Venecian kur ishte dominim i Republikës së Shën Markut, duke marrë rëndësi të veçantë në shekullin e XV-të, kur Heroi ynë Kombëtar, Gjergj Kastrioti, “Skënderbeu”, mbloodhi këtu të parin Kuvend të Princave Shqiptar, dhe themeloi shtetin e parë mbi bazën e principatave. Gjatë gjithë periudhës së lavdishme të tij, Lezha ka shërbyer si “Kryeqytet Diplomatik” i Arbërisë.

Prezenca e Urdhrit Françeskan në Lezhë, e themeluar nga vetë San Françesku i Asizit në vitin 1220 i shtohet njohurive, historisë, arsimit dhe kulturës së një qyteti që rrethohet nga një natyrë e bukur. Pikërisht, në qendër të qytetit, fare pranë zonës arkeologjike, vite me parë ndodhej porti lumor, duke shërbyer për transportin e mallrave për në vende të ndryshme të përtej detit.

Provinca e Lezhës është njohur në kohërat e lashta për fermerët e saj. Sipas shënimeve të Fran Bardhit, drithërat kultivoheshin në Zadrimë që në vitin 1641. Pikërisht ky kultivim, i ushtruar tradicionalisht në shekuj çoi në krijimin e shumë racave unike të kafshëve dhe shumëllojshmëri të bimëve të kultivuara në rajon si për shembull, fasulet, rushi dhe ulliri, mishi i gjelit te detit të Zadrimës, mishi i pulës i Malësisë së Lezhës e të tjera. Prodhimet e Lezhës si për shembull, mjalti, dylli, lëkura, produktet e drurit, peshku, pambuku, pëlhurat e të tjera u tregtuan në shekujt 12 dhe 15 në Ragusa, Venecia, Ankona e të tjera dhe anijet ngarkoheshin në portin lumor të Lezhës dhe gjurmët e këtij aktiviteti mund të gjenden edhe sot përballë Memorialit.

Lezha është qyteti që bashkon tri treva me rëndësi të veçantë etno-kulturore për Shqipërinë e Veriut, Zadrimën, Mirditën dhe Malësinë e Madhe. Këto krahinat nuk e njohën asnjëherë pushtimin osman, por u vetëqeverisën sipas ligjeve të princit të tyre të fundit, Lekë Dukagjinit dhe jetuan me kujtimin e bëmave të Skënderbeut. Kanuni me emrin e tij është monumenti më i rëndësishëm i trashëgimisë kulturore të popullit shqiptar (publikimi me i fundit nga At Shtëfjen Gjeçofi, Shkodër 1933). Ndër dëshmitë më të forta kulturore të kësaj krahine është dhe vepra e Gjergj Fishtës me Lahutën e Malësisë, Mrizi i Zanave, Vallja e Parrizit, Anzat e Parnasit, Gomari i Babatasit, Juda Makabe, Jerina, Sh’Francesku i Asizit, Sh’Luigj Gonzaga etj.

Në ditët e sotme, kultura në Bashkinë e Lezhës përfaqësohen nga aktivitete kulturore si shfaqje teatrale, festivale, kinema apo dhe qendra kulturore. Aktivitete alternative kulturore mundësohen nga Biblioteka e qytetit, Galeria e Arteve Pamore (Pallati i Kulturës me 350 vende), Qendrën Kulturore për Fëmijë (me 29 kurse), Muzeu Historik dhe Galeria private “Studio Art Përvathi”.

Muzeu Historik ka 808 objekte etnografike të dixhitalizuara dhe mbi 250 objekte arkelogjike të ekspozuara. Ndërkohë biblioteka e qytetit disponon një fond prej rreth 100,000 libra me mbi 25,000 titujsh, nga të cilët 1,100 i përkasin kryesisht literaturës fetare në gjuhët latinisht, italisht,



turqisht etj., 74 prej të cilave inkunabula, që u përkasin botimeve të periudhës para vitit 1830. Biblioteka përfundoi rehabilitimin në vitit 2001 dhe ofron 5 salla leximi me 250 vende dhe 7 punonjës. Aktualisht, është në proces informatizimi i titujve të librave për t'i hapur rrugë ofrimit të shërbimeve në internet.

Një aktivitet i përhapur në Bashki është dhe sporti, i cili ka një histori 84-vjeçare, që nga viti kur u themelua Klubi Sportiv “Besëlidhja” në vitin 1930. Në vitet e fundit është vënë re një rritje e pjesëmarrjes së të rinjve në praktikimin e shumë sporteve si mundja, karateja, judo, boks, futboll dhe volejboll. Aktualisht klubi sportiv Besëlidhja, përbëhet nga 17 ekipe të drejtuara nga 10 trajnerë. Shumë prej këtyre të rinjve kanë përfaqësuar jo vetëm qytetin e Lezhës, dhe klubin e saj “Besëlidhja” në aktivitete kombëtare, por kanë përfaqësuar dhe Shqipërinë në shumë aktivitete në Ballkan, Evropë dhe lojra Olimprike duke u vlerësuar dhe me çmime të rëndësishme. Stadiumi Besëlidhja, me një kapacitet 3,500 spektatorë, aneksi i tij, palestrat dhe terrenet sportive nëpër shkolla mundësojnë kalimin e kohës së lirë.

Në Bashki organizohen disa aktivitetet kulturore, kryesisht rite në festa të motmotit, si ditët e kthimit të diellit drejt verës (22 - 24 Dhjetor) të cilat kulmojnë me Natën e Buzmit (24 Dhjetor), Dita e Verës, Dita e Shën Gjergjit (6 Maj), Dita e Shën Gjinit (24 Qershor), Kulti i Maleve, Dita e Shegës, dhe që nga viti 2007, Bashkia organizon festimin e “Ditës së Shtegtarit” (15 Gusht), dedikuar emigrantëve nga qyteti.

Qeveria vendore

Bashkia Lezhë ka një administratë prej 154 punonjësish, prej të cilëve 63 të punësuar në Bashki dhe 91 të tjerë në strukturat e tjera të varësisë. Struktura gjinore e stafit të punësuar në Bashki është 47% gra dhe vajza dhe 53% burra e djem. Stafi i administratës së Bashkisë në 68% të tij është me arsim të lartë (funksionet e drejtorëve, përgjegjësve si dhe të specialistëve), dhe 32% me arsim të mesëm (kryesisht punonjësit që ushtrojnë detyrat e mirëmbajtjes, shoferit, pastruesve), nga të cilat 42% janë gra dhe vajza. Në vitet 2005-2013 numri i grave dhe vajzave në pozicione drejtuese është rritur nga 0 në 11, duke përbërë 55% të stafit në pozicione drejtuese. Bashkia është e organizuar në 7 drejtori kryesore sipas figurës së mëposhtme.

Shërbimet kryesore që mbulohen nga Bashkia janë ai i pastrimit, i mirëmbajtjes së rrugëve, gjelbërimit, shërbimet të përkudësimit shoqëror, shërbimet kulturore dhe komunitare, çerdheve etj, ku janë të punësuar 91 punonjës dhe më konkretisht në çerdhe janë të punësuar 12 punonjës, në Qendrën Kulturore 7 punonjës, në Klubin Sportiv “Besëlidhja”, që mbulon sportet e futbollit, volejbollit dhe mundjes 11 punonjës, në Muzeum 6 punonjës, në Qendrën e Zhvillimit Ditor 12 punonjës, në ndërmarrjen e shërbimeve 17 punonjës.

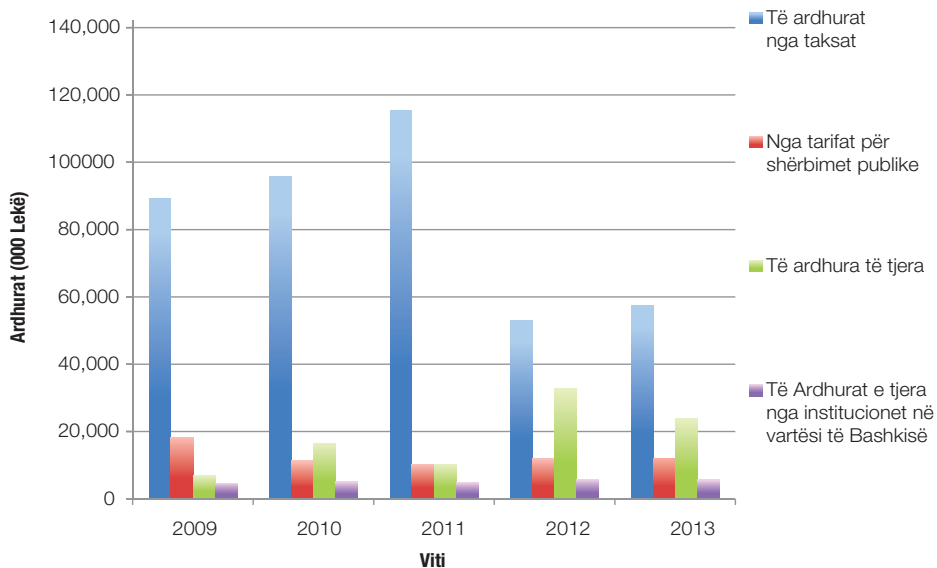
Organi vendimmarrës i Bashkisë është Këshilli Bashkiak i përbërë nga 25 anëtarë (ndër të cilët 1 është femër). Këshilli ka 8 komisione të përhershme.

Tabela 15. Të Ardhurat sipas llojit, Bashkia Lezhë, në 000 Lekë

Nr	Emërtimi	2009	2010	2011	2012	2013
A	Të ardhurat nga taksat	89,143	95,858	115,580	53,045	57,645
1	Taksa mbi pasurinë	5,782	5,542	5,167	6,844	5,974
a	Taksa mbi ndertesat	5,782	5,442	5,167	6,834	5,974
b	Taksa mbi tokën bujqësore	0	0	0	0	0
2	Taksa për biznesin e vogël	21,217	24,166	28,628	18,199	17,174
3	Taksa e kalimit të së drejtës së pronësisë	8,787	1,885	4,444	7,605	9,530
4	Taksa e ndikimit në infrastrukturë të ndërtimeve të reja	49,710	58,055	70,578	18,505	23,489
5	Taksa e zëniess së hapsirave publike	145	200	504	298	108
6	Taksa e tabelës	492	209	539	1,594	1,370
7	Taksa e regjistrimit të përvitshëm të automjeteve	4,911	5,850	5,720	0	
8	Taksa të përkohshme (gjelbërim + ndriçim)	95	0	0	0	0
9	Taksa e fjetjes në hotel	0	75	0	0	0
B	Të ardhurat jotatimore	30,291	32,982	25,980	50,826	41,406
1	Nga tarifat për shërbimet publike	18,368	11,345	10,524	12,187	12,238
a	Pastrimi dhe largimi i mbetjeve të ngurta urbave	14,493	7,252	7,389	10,503	10,423
b	Përdorimi i pronave publike	1,961	3,345	2,522	1,262	1,049
c	Dhenia e licencave, leje, autorizime etj.	1,914	748	613	422	766
2	Të ardhura të tjera	7,309	16,565	10,372	32,710	23,578
a	Veprimtaritë ekonomike	279	0	0	0	0
b	Shitja e pasurive kapitale	0	0	1,063	0	0
c	Qeratë mbi trojet, ndërtesat etj.	505	1,524	500	2,250	3,084
d	Kontributet, sponsorizimet etj.	0	250	1,350	13,557	2,824
e	Gjobat	974	981	544	609	719
f	Të tjera	5,550	13,065	6,915	16,294	16,951
3	Të Ardhurat e tjera nga institucionet në vartësi të Bashkisë	4,613	5,072	5,084	5,929	5,590
a	Pagesat për çerdhet	795	993	1,153	1,272	1,287
b	Pagesat për kopeshtet	3,337	3,857	3,845	4,366	4,212
c	Pagesat e nxënëse të shkollave të mesme	336	222	86	291	91
d	Të tjera	143	0		0	0
Totali (A + B)		119,435	128,840	141,560	103,871	99,051

Burimi: Bashkia Lezhë

Figura 9. Të Ardhurat sipas llojit, Bashkia Lezhë

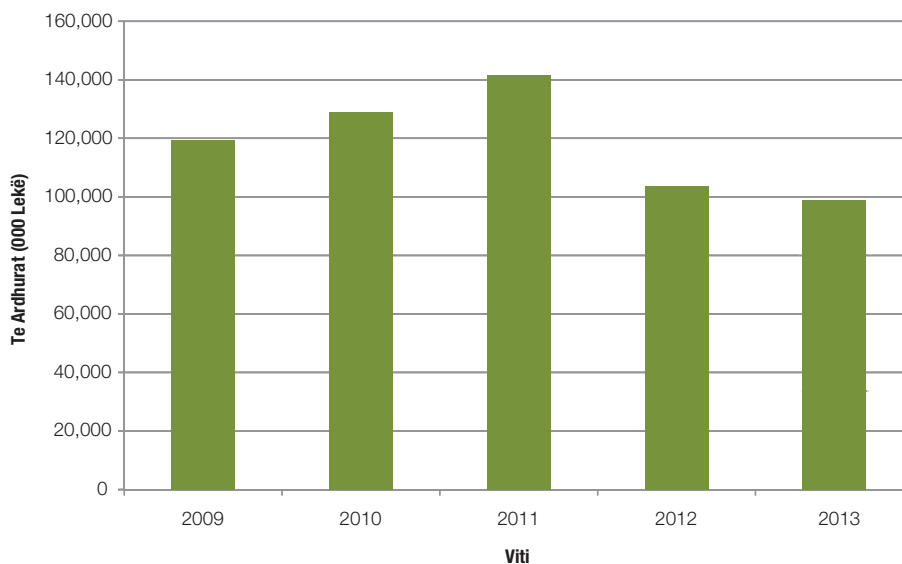


Burimi: Bashkia Lezhë

Tabela 16. Të Ardhurat e Bashkisë Lezhë, në 000 Lekë

Vitet	2009	2010	2011	2012	2013
Të Ardhurat	119,435	128,840	141,560	103,871	99,051

Figura 10. Të Ardhurat e Bashkisë Lezhë



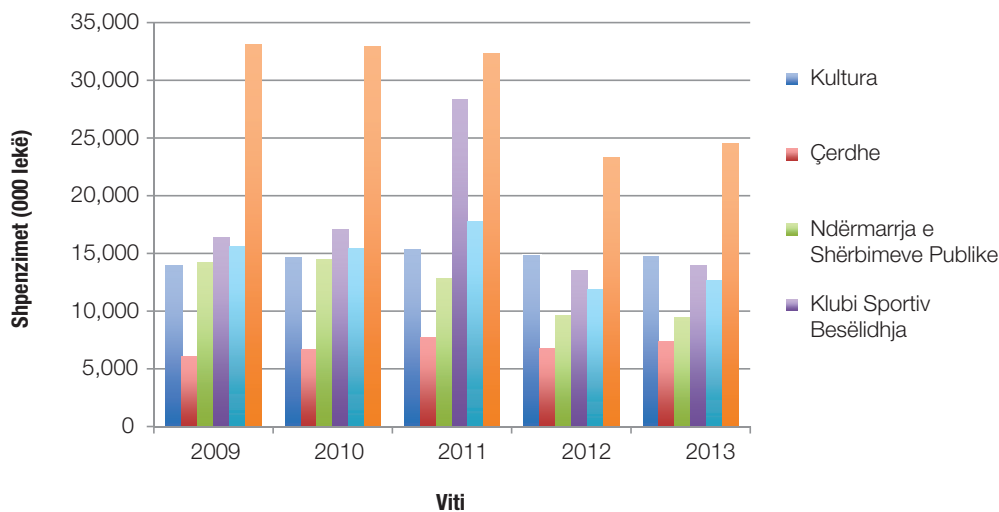
Burimi: Bashkia Lezhë

Tabela 17. Shpenzimet faktike të buxhetit të Bashkisë Lezhë, në 000 Lekë

Emërtesa	2009	2010	2011	2012	2013
Administrata e Bashkisë	52,728	50,973	56,977	55,245	54,485
Kultura	13,929	14,655	15,339	14,804	14,760
Çerdhe	6,047	6,688	7,712	6,756	7,367
Ndërmarrja e Shërbimeve Publike	14,189	14,508	12,860	9,597	9,415
Klubi Sportiv Besëlidhja	16,364	17,110	28,371	13,560	13,946
Arsimi (shkolla dhe kopshte)	15,574	15,448	17,745	11,901	12,646
Sipërmarrjet	33,154	33,068	32,303	23,361	24,501
Investime	41,500	0	36,353	30,125	30,125
Shpenzime për borxhin	0	23,905	546	3,176	3,175
Fondi rezervë	500	965	600	810	810
Fondi i emergjencës	0	0	0	0	0
Kuotë për Këshillin e Qarkut	2,400	2,249	5,227	2,000	2,000
Totali	196,385	179,569	214,033	171,335	173,230

Burimi: Bashkia Lezhë

Figura 11. Shpenzimet faktike të buxhetit të Bashkisë Lezhë, 000/ Lekë



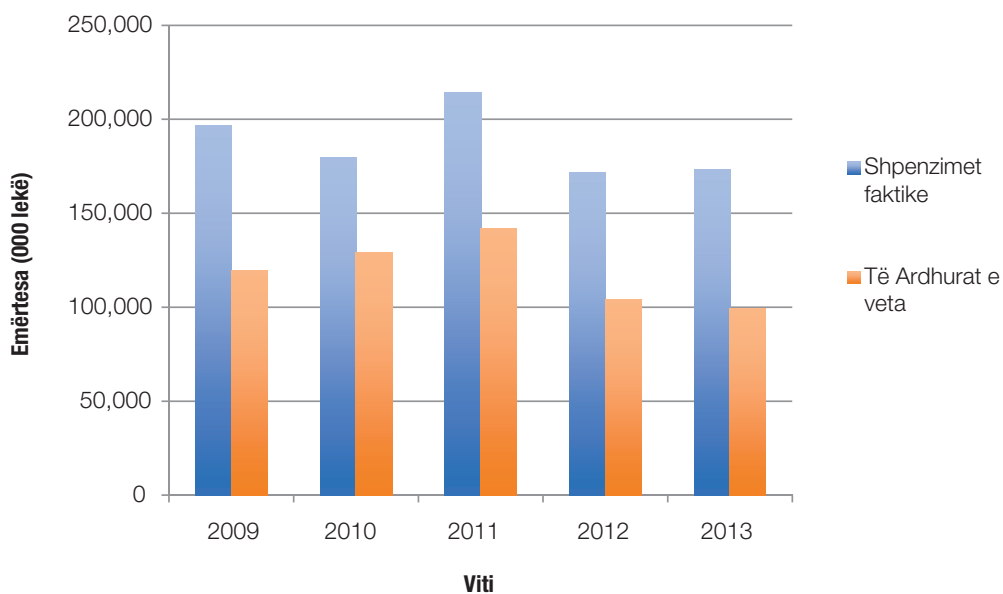
Burimi: Bashkia Lezhë

Tabela 18. Të Ardhurave të veta në raport me Shpenzimet faktike, Bashkia Lezhë, në 000 Lekë

Emërtesa	2009	2010	2011	2012	2013
Shpenzimet faktike	196,385	179,569	214,033	171,335	173,230
Të Ardhurat e veta	119,435	128,840	141,560	103,871	99,051
% e të Ardhurave të veta	61%	72%	66%	61%	57%

Burimi: Bashkia Lezhë

Figura 12. Të Ardhurave të veta në raport me Shpenzimet faktike, Bashkia Lezhë



Burimi: Bashkia Lezhë



SWOT, Analiza e konsoliduar

Hartimi i Planit Strategjik u shoqërua me zhvillimin e Analizës SWOT, elementët e të cilës u diskutuan në takimet e Këshillit të Parneritetit për Zhvillim të Qëndrueshëm si dhe me stafin e Bashkisë. Analiza SWOT e konsoliduar përfshin edhe perceptimin dhe pritshmëritë që bizneset në Lezhë kanë për mjedisin në të cilin ato veprojnë, si dhe njohuritë për Planin Strategjik dhe gjykimet për ndikimin e tij në zhvillimin e biznesit në Lezhë. Këto vlerësime u bazuan në anketën e ndërmarrë në muajt Prill dhe Maj 2010 me disa biznese në Lezhë. Ky anketim kishte si qëllim edhe krahasimin mes perceptimit të biznesit në vitin 2005 dhe atij në vitin 2010 për cilësinë e mjedisit të biznesit në Lezhë.



Pikat e Forta	Pikat e Dobëta
Demografia dhe Zhvillimi Urban	
<ul style="list-style-type: none"> • Rritje e vazhdueshme e popullsisë, me 40% nga 1990 dhe me 15% nga viti 2005 • Dendësi e lartë e popullsisë, 5.311 banorë për km² • Qyteti është qendër e Qarkut Lezhë • Qyteti i shtrirë në të dy anët e Lumit Drin, një potencial për ndërtimin e mjediseve pushuese dhe argëtuese • Pozicionimi i qytetit mes një larmishmërie relievi (mal, kodër, lumë) 	<ul style="list-style-type: none"> • Rritje me 19% e popullsisë së moshë së tretë (2011-2013) • Mungesa e planit të përgjithshëm rregullues urban • Hapsira të pakta për zhvillimin e zonave të reja urbane • Mungesa e planeve të përbashkëta të zhvillimit urban me komunat përreth • Vonesa dhe pasaktësi në regjistrimin e pronave private e publike • Ekzistenca e ndërtimeve të paligjshme • Mosrespektimi i standarteve të ndërtimit • Blloqet e banimit të pasistemuara me standarte
Rritja Ekonomike, Konkurrueshmëria dhe Kohezioni Ekonomik	
<ul style="list-style-type: none"> • Klimë e stabilizuar për zhvillimin e sektorit privat • Rritje në vazhdimësi e punësimit • Kultura tradicionale familjare e mikpritëse e banorëve të Lezhës • Ekzistenca e institucioneve shkencore me shtrirje rajonale për bujqësinë dhe blegtorinë • Ekzistenca e hapësirave në ish-zonën industriale që mund të ristrukturohen, si dhe e mjediseve të stacionit të trenit, të ish-ndërmarrjes ushqimore • Qyteti qendër e shërbimeve bankare dhe financiare në qark • Kultivimi i prodhime bio përreth qytetit • Klima e përshtatshme mesdhetare që favorizon turizmin dhe prodhimin bujqësor • Interes në rritje i bizneseve të vogla dhe të mesme për turizmin, peshkimin, bujqësinë, fasonerinë dhe artizanatin • Sektori privat është punëdhënësi kryesor me 68% • Bizneset e vogla dhe të mesme përbëjnë 74% të totalit të biznese në qytet 	<ul style="list-style-type: none"> • Kreditim i ulët i bizneseve të reja • Bashkëpunim i pakonsoliduar midis institucioneve publike vendore dhe sektorit privat • Mungesë e marketimi profesional të bizneseve vendore • Zona industriale e qytetit e parehabilituar dhe pa biznese aktive • Numër i vogël i SME-ve • Biznese të artizanatit jo të mirë zhvilluara • Shkëmbime të dobëta periodike të të dhënave dhe informacioneve midis biznesit, bankave dhe qeverisë vendore • Rrjete biznesi të pakonsoliduara • Mungesa e një studimi të tregut të punës në Bashki • Arsimim i ulët i krahut të punës kryesisht në profesione si: hotelieri, hidraulik, elektrikist etj. • Informaliteti dhe konkurenca e pandershme në ekonomi • Prezencë e ulët e sipërmarrjeve inovatore dhe TIK • Pjesëmarrje e dobët e sipërmarrjes në organizata vendore, rajonale dhe kombëtare • Iniciativa sipërmarrëse tek të rinjë, e ulët

Pikat e Forta	Pikat e Dobëta
Kohezioni Social, Shëndeti dhe Arsimimi	
<ul style="list-style-type: none"> • Rritja e numrit të fëmijëve që frekuentojnë arsimin parashkollor, me 30% gjatë 2006-2013 • Raporti nxënës/mësues në arsimin 9-vjeçar ka shënuar rënie • Frekuentimi i arsimit të mesëm profesional ka shënuar rritje (38%) • Rritje e fëmijëve rom dhe egjiptjanë që shkojnë në kopësht • Shkollat e qytetit të Lezhës janë të pajisura me terrene sportive si dhe me palestra • Ulja e përqindjes së familjeve në ndihmë ekonomike • Qyteti qendër e shërbimeve shëndetësore në qark • Harmonia fetare në komunitet 	<ul style="list-style-type: none"> • Infrastruktura arsimore parauniversitare e paplotësuar për të ofruar shërbime arsimore me standarte • Mungesa e arsimit universitar • Ulje e frekuentimit në shkollat e mesme të përgjithshme • Përqindje e ulët e frekuentimit të vajzave në arsimin profesional krahasuar me djemtë • Mungesa e arsimit profesional të konsoliduar • Mjedise të gjelbëra të pamjaftueshme • Mjedise sportive të pamjaftueshme • Mjedise çlodhëse të pamjaftueshme për banorët (kryesisht rininë, moshën e tretë) • Kënde lojrash për fëmijë, të pamjaftueshme dhe jo me standarte • Shërbimet shoqërore nuk arrijnë të gjithë njerëzit në nevojë • Shërbimet elektronike të shkollave mungojnë • Biblioteka bashkiake e padixhitalizuar
Mjedisi, Aksesi në Infrastrukturë dhe Shërbime	
<ul style="list-style-type: none"> • Klimë mesdhetare dhe 226 ditë diell në vit • Pozita gjeografike e favorshme, afërsia me Kryeqytetin, Kosovën, Malin e Zi • Afërsia me plazhet e Shëngjinit, Kunes, Vainin, Tales • Ekzistenca e Lumit Drin që përshkon qytetin • Infrastruktura hekurudhore dhe rrugore e përqëndruar dhe afër qytetit • Teknologji të suksesshme për grumbullimin dhe ndarjen e mbetjeve në qytet • Funkzionimi i impjantit të ndarjes së mbetjeve urbane • Rritja e përqindjes së mbetjeve urbane të riciklueshme • Amgazhim i investimeve të donatorëve për rritjen e cilësisë së shërbimeve publike • 35% e bizneseve dhe 22% e familjeve kanë qasje në internet 	<ul style="list-style-type: none"> • Furnizimi me ujë të popullsisë, nga 12-16 orë • Infrastruktura e dobët e kanalizimeve të ujërave të zeza • Infrastrukturë e dobët rrugore në disa zona periferike të qytetit • Mungesa e një sistemi të integruar të menaxhimit të mbetjeve Kultura e pamjaftueshme për mbrojtje kolektive të mjedisit • Përmbytjet nga Lumi Drin • Përmbytja nga sistemimi i dobët i ujërave të larta • Jo të gjitha rrugët e qytetit janë të rehabilituara cilësisht • Sinjalistika rrugore e paplotësuar • Mungesa e unazës së qytetit • Ndërgjegjesim i ulët e komuniteti dhe biznesit për përdorimin e energjisë diellore • Nuk ka sistem qendror të furnizimit me gaz

Pikat e Forta

Pikat e Dobëta

Kultura dhe Trashëgimia, Demokracia dhe Qeverisja Vendore

- | | |
|---|---|
| <ul style="list-style-type: none">• Qyteti i Ilirisë i themeluar që në shekullin IV para Krishtit• Kalaja dhe parku arkeologjik• Trashëgimia e pasur historike me ngjarje dhe objekte të rëndësishme kombëtare• Memoriali i Skënderbeut• Lidhjet apo binjakëzimet me partnerë ndërkombëtarë në të mirë të qeverisjes vendore• Pozicionimi i qytetit si qendër shërbimesh administrative për qarkun• Bashkia ka kompetenca për ushtrimin e shërbimeve kryesore publike• Bashkia ka disa qendra të shërbimeve sociale• Shoqëria civile është aktive | <ul style="list-style-type: none">• Indiferenca e komunitetit për t'u përfshirë në vendimmarrjen bashkiake• Mungesa e disa planeve dhe strategjive vendore që mbulojnë funksionet e Bashkisë• Ndërtimet pa leje në zonën arkeologjike, përreth kalasë• Kapacitete të pamjaftueshme në Bashki për të shkruar projekte sipas standarteve të BE-së për të tërhequr fondet nga programet IPA, SEE apo të tjera.• Kulturë e ulët e komunitetit në pagesën e detyrimeve bashkiake• Transferrat financiare të dërguara nga qeveria qendrore të pamjaftueshme për sfidat me të cilat ndeshet bashkia• Shoqëria civile është pak e organizuar• Financime të ulta për rritje cilësore në shërbimet sociale |
|---|---|

Mundësitë	Kërcënimet
Demografia dhe Zhvillimi Urban	
<ul style="list-style-type: none"> Vazhdim i ardhjeve, kryesisht të grupmoshës së re, nga zonat përreth Fuqizimi i kërkesave ligjore për koordinimin e zhvillimit të territorit Rehabilitimi i rrugëve që lidhin komunat përreth me Bashkinë lehtëson shumë aksesin ndaj shërbimeve dhe produkteve Legjislacion dhe mundësia për publikimin elektronik, në portalin e AKPT, i kërkesave për leje zhvillimi dhe ndërtimi 	<ul style="list-style-type: none"> Ulja e përqindjes së popullsisë migruese për në qytet Zhvillimet urbane përreth qytetit të pakoordinuara me Bashkinë Shtim i presionit urban nga zonat përreth Bashkisë Mungesa e planeve pjesore të përbashkëta të zhvillimit të territorit me NJQV-ve përreth Bashkisë
Rritja Ekonomike, Konkurrueshmëria dhe Kohezioni Ekonomik	
<ul style="list-style-type: none"> Prodhime bujqësore dhe blegtorale cilësore përreth Bashkisë potencial për bizneset përpunuese Kultivimi i prodhime bio përreth qytetit Ekzistenca e një numër të madh hotelesh dhe restoranteve cilësore në zonën e Shëngjinit (7 km larg qytetit) Rezerva minerare në afërsi të qytetit Potenciale të mëdha për përpunimin e produkteve të detit, në afërsi të qytetit Afërsi me Portin e Shëngjinit, tregun e Kosovës Afërsia me kompleksin ligatinor i Kune-Vain dhe Patok, që gjendet në deltat e lumenjve Drin dhe Mat Ekzistenca e planeve të menaxhimit të zonave turistike Shëngjinit, Drinit, Lagunës Kune dhe Vain lehtëson koordinimin e zhvillimit të turizmit me qytetin Lehtësira administrative në hapjen e bizneseve të reja 	<ul style="list-style-type: none"> Afërsia me qytetet e mëdha në Shqipëri dhe tregjet e tyre konkurruese, si Tirana, Shkodra dhe Durrësi Turizëm rajonal jo i integruar Mungesa e masterplanit rajonal të zhvillimit të turizmit Përqindje e lartë e kredive për biznesin Kostot e shërbimit bankar për bizneset, janë të larta Gjykata administrative në eficientë të ulët në raport me nevojat e biznesit Investime direkte në nivel të ulët në Rrethin e Lezhës Kapacitetet grumbulluese të produkteve bujqësore dhe blegtorale të ulta
Kohezioni Social, Shëndeti dhe Arsimiti	
<ul style="list-style-type: none"> Shërbim shëndetësor në qytet me akses rajonal Programe nga donatorë dhe qeveria e qendrore për uljen e varfërisë Standartet e shërbimit të përkujdesit shoqëror të përcaktuara me legjislacion Interes i shtuar i qeverisë qendrore dhe aktorëve privatë për ngritjen e arsimit universitar në Lezhë Interes i shtuar i donatorëve për mbështetjen me programe të shërbimit të përkujdesit shoqëror 	<ul style="list-style-type: none"> Fonde të pamjaftueshme për rehabilitimin me cilësi dhe standarte të mjediseve të arsimit shkollor dhe shërbimeve të përkujdesit shoqëror në komunat përreth Mungesa e standarteve të plota për arsimin parauniversitar Zona përreth Bashkisë më të varfëra dhe më zhvillim më të dobët ekonomik dhe social sesa Bashkia Shtim i personave, nga zonat përreth Bashkisë, që kërkojnë shërbime të përkujdesit shoqëror

Mjedisi, Aksesi në Infrastrukturë dhe Shërbime

- | | |
|--|---|
| <ul style="list-style-type: none"> • Zona e lagunës Kune-Vain me status të zonës së mbrojtur • Zona përreth qytetin pa vende me ndotje të lartë • Infrastrukturë rrugore e përmirësuar që lidh qytetin me Tiranën dhe Durrësin • Porti detar i Shëngjinit 7km nga qyteti • Tre ofrues të shërbimeve celulare 3G • Ulja e tarifave të shërbimit të telefonisë celulare • Shërbim me fibër optike për qytetin dhe shtim të ofruesve të shërbimeve TIK | <ul style="list-style-type: none"> • Mungesa e nxitësve kombëtar për përdorimin e energjisë diellore nga komuniteti dhe biznesi • Transport hekurudhor me teknologji shumë të vjetëruar dhe jo konkurrues • Kapacitete të vogla të Portit të Shëngjinit • Mungesa e standarte të plota kombëtare për shërbimet publike vendore • Dëmtim i mjedisit në zonën bregdetare |
|--|---|

Kultura dhe Trashëgimia, Demokracia dhe Qeverisja

- | | |
|---|---|
| <ul style="list-style-type: none"> • Interes në rritje për gërmime arkeologjike nga agjenci të specializura kombëtare dhe ndërkombëtare • Lezha është pjesë e programit të BE-së IPA Adriatik • Proçesi i reformës administrativo-territoriale në fillimet e tij | <ul style="list-style-type: none"> • Nivel i dobët koordinimi midis institucioneve publike qendrore dhe vendore në zbatimin e strategjive rajonale dhe vendore të zhvillimit • Fonde të pamjaftueshme për mirëmbajtjen e zonës arkeologjike • Fonde të pamjaftueshme nga qeveria për ofrimin me cilësi e standarte të shërbimeve publike • Kompetenca të pakta të qeverisë vendore për shërbimet publike të shëndetit, arsimit, shërbimeve të përkujdesit shoqëror dhe uljes së varfërisë |
|---|---|

VIZIONI DHE KORNIZA STRATEGJIKE

“Vizioni i Lezhës për vitin 2030”

Lezhë, qytet i gjelbërt turistik që pasuron jetën dhe trashëgiminë unike historike dhe kulturore, me ekonomikë në rrugë të biznesit inovator, me lidhje të besueshme të nivelit urban e mjedisor të qëndrueshëm, qytet me komunitete dinamike dhe rini inovatore, që frymëzojnë progres dhe krijimtari dhe që ofron dije të avancuara dhe mirëqenie për të gjithë.

Qëllimet dhe Objektivat Zhvillimore



QËLLIMET

OBJEKTIVAT

TURIZIMI, KULTURA DHE ARKEOLOGJIA

1

Zhvillimi i turizmit të qëndrueshëm me trashëgimi të pasur kulturore, historike e arkeologjike, ku vizitorët i gëzohen bukurive natyrore dhe ofertës cilësore e të shumëllojshme turistike

1.1

Evidentimi dhe promovimi intensiv i trashëgimisë së pasur kulturore, historike e arkeologjike të Lezhës në mbështetje të shtimit të cilësisë dhe llojshmërisë së ofertës turistike për vizitorët

2.1

Rritja e kulturës dhe cilësisë së shërbimit të mikpritjes në bashkëpunim të ngushtë me aktorët e turizmit dhe qendrat e zhvillimit profesional

EKONOMIA DHE SIPËRMARRJA

2

Ekonomi konkurruese, me zhvillim dinamik të ndërmarrjeve të vogla e të mesme, mbështetur në industri mjedisore dhe teknologji inovative e që nxit investimet e shanset e barabarta për sipërmarrje

3.2

Fuqizim i kapaciteteve dhe shumëllojshmërisë së ndërmarrjeve të vogla e të mesme, që shfrytëzojnë prodhimin dhe prurjen turistike rajonale, zejet dhe produktet e traditës

4.2

Tërheqja e zhvilluesve dhe investimeve në parkun e biznesit për të rritur punësimin, diversifikuar ekonominë dhe shtuar zinxhirin e vlerës së produkteve

5.2

Fuqizimi ekonomik dhe rritja e pjesëmarrjes në sipërmarrje e të rinjve, grave dhe vajzave dhe njerëzve me sfida shoqërore

ZHVILLIMI HAPSINOR DHE INFRASTRUKTURA

3

Zhvillim hapsinor funksional e bashkëkohor i bashkisë që harmonizon interesin e qytetarit me rritjen ekonomike, zhvillimin kulturor e mjedisor, e që rrit aksesin dhe modernizon lëvizshmërinë

6.3

Zhvillim harmonik dhe me standarte i hapësirave urbane që ofrojnë jetesë cilësore të komunitetit, rritje të vlerës së biznesit dhe të zonave arkeologjike e historike të qytetit

7.3

Ndërtimi i infrastrukturës moderne dhe i sistemit rrugor funksional që integron të gjitha zonat dhe garanton lëvizshmëri të sigurtë dhe lidhje të shpejta me tregjet rajonale

8.3

Ndërtimi i profilit arkitektonik, dizajnit e pejsazhit urban që pasurojnë jetën e njerëzve dhe e bën qytetin tërheqës dhe cilësisht të jetueshëm

QËLLIMET

OBJEKTIVAT

CILËSIA E JETËS DHE KOMUNITETI

4

Komunitet me jetë të shëndetëshme dhe aktive, me angazhim kulturor të larmishëm e ndërveprim shoqëror të harmonishëm, që mbështet barazinë gjinore, përfshirjen sociale në një shoqëri të informacionit.

9.4

Pasurimi i jetës kulturore dhe komunitare që mundëson përparimin shpirtëror e kulturor të banorëve dhe ndërveprime shoqërore të harmonishme mes njerëzve dhe brezave

10.4

Rritja e aftësive, aksesit dhe përfshirjes dixhitale të komunitetit në shoqërinë e informacionit

11.4

Shtimi i shanseve integruese, pasurimi dhe modernizmi i jetës së fëmijëve, të rinjve, grave dhe vajzave

12.4

Shtimi i mjediseve cilësore dhe i masave që garantojnë një jetesë aktive, të shëndetëshme dhe të sigurtë për qytetarët e të gjithë grupmoshave

13.4

Fuqizimi i mundësive të njerëzve në nevojë për shanse të barabarta zhvillimi dhe integrim në jetën shoqërore dhe komunitare

MJEDISI DHE SHËRBIMET PUBLIKE

5

Qytet me mjedis të pastër e të shëndetshëm që mbron jetën, klimën dhe biodiversitetin, e ku komuniteti përfiton shërbime publike cilësore e të sigurta

14.5

Ulja e ndotjeve në mjedis dhe rritja e mekanizmave mbrojtës për natyrën dhe biodiversitetin

15.5

Menaxhimi i integruar dhe mjedisor i mbetjeve të ngurta urbane në partneritet me komunitetin, biznesin dhe OJF-të

16.5

Ofrimi i shërbimeve publike mjedisore dhe eficientë që mbrojnë jetën, natyrën e biodiversitetin dhe i shtojnë vlerën qytetit

17.5

Ofrimi i shërbimeve të furnizimit të shëndetëshme dhe eficientë që sigurojnë mirëqenien e njerëzve dhe zhvillimin e biznesit

18.5

Rritja e përdorimit të energjisë së rinovueshme dhe e përdorimit me eficientë të energjisë

QËLLIMET	OBJEKTIVAT
DIJA DHE ZHVILLIMI NJERËZOR	
6 Qytet universitar, ku dijet e avancuara dhe profesionalizmi garantojnë ritmet e zhvillimit ekonomik e njerëzor, dhe mbështesin ambicien, inovacionin dhe integrimin e rinisë	19.6 Ngritja në qytet e qendrave universitare e kërkimore që nxisin dhe inkurajojnë dijet e avancuara për të rinjtë dhe mbështesin zhvillimin e qytetit
	20.6 Rritja e aftësive dhe kualifikimeve profesionale të fuqisë punëtore që mundëson përfshirje aktive të të dy gjinive në tregun e punës dhe jetën shoqërore të qytetit
	21.6 Rritja e cilësisë së dijës dhe standarteve të mësimdhënies dhe aksesit në arsimin parauniversitar
DEMOKRACIA DHE QEVERISJA VENDORE	
7 Qeverisje bashkiake efiçente, e hapur, përfshirëse e moderne që mundëson arritjen e vizionit për zhvillimin e qëndrueshëm të qytetit dhe integrimin e komunitetit në hapësirën evropiane të zhvillimit	22.7 Modernizimi i politikëbërjes dhe rritja e cilësisë dhe efiçencës së ekzekutivit bashkiak për të mundësuar zhvillim të qëndrueshëm të bashkisë dhe ofrimin e shërbimeve me standarte evropiane
	23.7 Ngritja dhe përparimi inovator i qeverisjes inteligjente e elektronike bashkiake që garanton shërbime cilësor dhe ndërveprim aktiv e demokratik me qytetarët dhe bizneset
	24.7 Fuqizimi i demokracisë vendore me pjesëmarrje aktive të komunitetit në vendimmarrjen e qeverisë bashkiake

Matrica e Planit Strategjik të Zhvillimit të Qëndrueshëm, Bashkia Lezhë

Qëllimet	Objektivat	Programet	Nr	Projekti
QËLLIMI 1. TURIZIMI, KULTURA DHE ARKEOLOGJIA				
Zhvillimi i turizmit të qëndrueshëm me trashigimi të pasur kulturore, historike e arkeologjike, ku vizitorët i gëzohen bukurive natyrore dhe ofertës cilësore e të shumëllojshme turistike	1.1 Evidentimi dhe promovimi intensiv i trashigimisë së pasur kulturore, historike e arkeologjike të Lezhës në mbështetje të shtimit të cilësisë dhe llojshmërisë së ofertës turistike për vizitorët	1/1.1 Infrastruktura kulturore dhe historike	1	Ndërtimi i Muzeut Etnografik në shtëpinë "Mlikaj"
			2	Restaurimi i shtëpisë tradicionale "Zekaj"
			3	Sistemimi i zonave pranë kalasë me hapësira të gjelbëruara
			4	Restaurimi i zonës arkeologjike pranë Memorialit të Skënderbeut dhe mureve ilire
			5	Rehabilitimi i kalasë mesjetare për t'a kthyer në mjedis aktivitetesh kulturore dhe të vizitueshëm nga turistët
			6	Zgjerimi i zonës së gjurmëve arkeologjike
			7	Realizimi i gjurmëve arkeologjike horizontale në zonën arkeologjike
			8	Katalogimi i kulturës materiale arkeologjike dhe dokumentimi i tyre në broshurën e parkut arkeologjik të Lezhës
			9	Restaurimi i objekteve në qafë të kalasë duke përfshirë varrezat mesjetare dhe ndërtesën e kultit Kristian
			10	Ndërtimi i mbulesës së re të monumentit të varrit të Skënderbeut
			11	Ndërtimi i Muzeut Historik të Lezhës
			12	Ndërtimi i sinjalistikës për turistët në Parkun Arkeologjik
			13	Ndërtim i Muzeut Arkeologjik të Lezhës
			14	Lirimi dhe rehabilitimi mjedisor i zonës përreth Kalasë nga ndërtimet e paligjshme
			15	Hartimi i strategjisë së kulturës dhe krijimtarisë
			16	Gjelbërimi i hapësirave në zonën arkeologjike
			17	Ndërtimi i shtegut turistik me shkallare për në Kala
		18	Zhvillimi i hartës turistike të zonës arkeologjike	
		19	Ngritja e zyrës së informacionit turistik	
		20	Hartimi i guidës turistike dhe paketës promovuese për turizmin në Lezhë	
		21	Fushatë sensibilizuese për mbrojtjen e zonës arkeologjike	
		22	Zhvillimi i standës promovionale "Lezha IME"	
		23	Hartimi i masterplanit për zhvillimin e turizmit në Lezhë	
		24	Zhvillimi i fushatës sensibilizuese për mbrojtjen e zonës arkeologjike	
		25	"Dita e Kalasë", me aktivitete kulturore, promovuese dhe ndërgjegjësuese	
		26	Turne edukuese në Lezhë me gazetarë dhe agjenci turistike për promovimin e qytetit	
		27	Panairi vjetor i kulinarisë dhe hotelerisë së zonës së Lezhës, çmimi i vitit	
		28	Krijimi i aplikacionit në celular "Thesaret e Lezhës"	
		29	Promovimi i Tumave me Gures si pjesë e itinerarit turistik të Lezhës	
		30	Restaurimi i Kroit të Hidrolez dhe kthimi në objekt të vizitueshëm	
		31	Restaurimi i Kroit të Shehrit dhe kthimi në objekt të vizitueshëm	
		2/1.1 Promovimi i resurseve turistike		
		3/1.1 Pasurim i profilit turistik të qytetit me bukuritë natyrore të zones përreth qytetit		

	2.1 Rritja e kulturës dhe cilësisë së shërbimit të mikëpritjes në bashkëpunim të ngushtë me aktorët e turizmit dhe qendrat e zhvillimit profesional	4/2.1 Zinxhirët e biznesit (cluster) për turizmin kulturor dhe natyror	32	Tryeza vjetore "Mikëpritja Lezhiane" me agjencitë publike dhe bizneset e industrisë së mikëpritjes
		5/2.1 Zhvillimi i kapaciteteve njerëzore për turizmin cilësor	33	Ngritja e zinxhirit (cluster) të bizneseve të turizmit
			34	Trajnim për çertifikimin e njësjive akomoduese
			35	Kurs trajnimi për guidat për prezantimin e zonën së vizitueshme turistike në Lezhë

QËLLIMI 2. EKONOMIA DHE SIPËRMARRJA

<p>Ekonomi konkurruese, me zhvillim dinamik të ndërmarrjeve të vogla e të mesme, mbështetur në industri mjedisore dhe teknologji inovative e që nxit investimet e shanset e barabarta për sipërmarrje</p>	3.2 Fuqizim i kapaciteteve dhe shumëllojshmërisë së ndërmarrjeve të vogla e të mesme, që shfrytëzojnë prodhimin dhe prurjen turistike rajonale, zejet dhe produktet e traditës	6/3.2 Lehtësirat dhe kuadri rregullator për bizneset dhe sipërmarrjen	36	Hartimi i planit të zhvillimit të zonë së vjetër industriale të Lezhës
			37	Studimi "Nxitja dhe lehtësira fiskale vendore për bizneset e reja të përpunimit të prodhimeve bujqësore e blegtorale në Lezhë"
			38	Nxitja dhe lehtësira fiskale vendore për bizneset e reja të energjisë së rinovueshme
			39	Nxitja dhe lehtësira fiskale vendore për bizneset e reja të turizmit
		7/3.2 Nxitja e inovacionit dhe sipërmarrjes në biznes	40	Botim me informacion dhe ilustrime fotografike të zejeve dhe produkteve artizanale të Lezhës
			41	Projekti "Nxitja e bizneseve familiare të produkteve të artizanatit"
			42	Projekti "Promovimi i potencialeve për zhvillimin e biznesit agro-ushqimor në zonën industriale të qytetit"
			43	Ndërtimi i tregtores për fruta perime, produkteve të bulmetit, mishit dhe peshkut
			44	Krijimi i hartës së bizneseve në territorin e qytetit
	8/3.2 Fuqizimi i kapaciteteve të bizneseve	45	Kurse trajnimit për çertifikimin e produkteve vendore	
		46	Kurse trajnimi për bizneset e reja në menaxhim biznesi	
	4.2 Tërheqja e zhvilluesve dhe investimeve në parkun e biznesit për të rritur punësimin, diversifikuar ekonominë dhe shtuar zinxhirin e vlerës së produkteve	9/4.2 Infrastruktura dhe planifikimi për sipërmarrje në parkun e biznesit	47	Ndërtimi i Parkut të Biznesit në partneritet me biznesin privat
			48	Instalimi i infrastrukturës së furnizimeve për zonën e Parkut të Biznesit
		10/4.2 Lehtësirat dhe kuadri rregullator për sipërmarrje në parkun e biznesit	49	Hartimi i rregullores për menaxhimin e Parkut të Biznesit
			50	Paketa e lehtësirave fiskale për bizneset e Parkut të Biznesit
			51	Hartimi i portalit në faqen e internetit të Bashkisë "Investo në Parkun e Biznesit Lezhë"
	5.2 Fuqizimi ekonomik dhe rritja e sipërmarrjes së të rinjve, grave dhe vajzave dhe njerëzve me sfida shoqërore	11/5.2 Infrastruktura dhe kapacitetet për sipërmarrje e të rinjve grave dhe vajzave	52	Mbajtja e panairit vjetor të ideve inovatore të të rinjve grave dhe vajzave për biznes
			53	Ngritja e inkubatorit të biznesit social
54			Hartimi i paketës rregullatore për inkubatorin e biznesit	
12/5.2 Lehtësirat dhe kapacitetet për sipërmarrje të personave me sfida sociale		55	Ngritja e qendrës së prodhimeve artizanale në shërbim të komunitetit rom	
		56	Paketa fiskale me lehtësira për personat me sfida sociale	

QËLLIMI 3. ZHVILLIMI HAPSINOR DHE INFRASTRUKTURA

Zhvillim hapsinor funksional e bashkëkohor i Bashkisë që harmonizon interesin e qytetarit me rritjen ekonomike, zhvillimin kulturor e mjedisor, e që rrit aksesin dhe modernizon lëvizshmërinë	6.3 Zhvillim harmonik dhe me standarte i hapësirave urbane që ofrojnë jetesë cilësore të komunitetit, rritje të vlerës së biznesit dhe të zonave arkeologjike e historike të qytetit	13/6.3 Rivitalizimi bashkëkohor i blloqeve mes pallateve dhe hapësirave publike urbane	57	Sistemim me standarte i bllokut të banimit Bregu i Drinit me lulishte dhe kënd lojrash për fëmijë (ish-komunale)
			58	Sistemim me standarte i bllokut të banimit të lagjes SMT me lulishte dhe kënd lojrash për fëmijë
			59	Sistemim me standarte i bllokut të banimit të lagjes “Besëlidhja” me lulishte dhe kënd lojrash për fëmijë
			60	Sistemim me standarte i bllokut të banimit në lagjen “Gurra” me lulishte dhe kënd lojrash për fëmijë
			61	Sistemim me standarte i bllokut të banimit në lagjen “Skënderbeg” me lulishte dhe kënd lojrash për fëmijë
			62	Sistemim me standarte i bllokut të banimit në lagjen “Spitalit” me lulishte dhe kënd lojrash për fëmijë
			63	Rikualifikimi urban modern i qendrës së qytetit
			64	Sistemimi i bllokut të banimit në lagjen “Nënë Tereza”
	14/6.3 Hartimi i studimeve dhe kuadrit rregullator për zhvillimin urban modern	65	Hartimi i instrumentit të përgjithshëm urban për qytetin	
		66	Hartimi i instrumentit pjesor urban për zhvillimin e zonës në dy anët e Lumit Drin	
		67	Krijimi i sistemit GIS për menaxhimin e zhvillimit të territorit	
		68	Hartimi i rregullores vendore për zhvillimin e territorit	
		69	Hartimi i instrumentit pjesor urban për zonën e vjetër industriale	
	7.3 Ndërtimi i infrastrukturës moderne dhe i sistemit rrugor funksional që integron të gjitha zonat dhe garanton lëvizshmëri të sigurtë dhe lidhje të shpejta me tregjet rajonale	15/7.3 Rehabilitimi me standarte i sistemit rrugor në qytet	70	Rehabilitimi rrugës Spital-Sheher
			71	Sistemim, asfaltim e ndriçim i rrugëve në Bllokun 11.2 ha në lagjen “Besëlidhja”
			72	Rikonstruksion i rrugës e sistemim bllokut të banimit tek Shkolla “Gj.Fishta”
			73	Rikonstruksion i plotë i Rrugës “Shtraus”, lagja Besëlidhja Lezhë (Faza 3)
			74	Asfaltimi me standarte i Rrugës “Gjergj Fishta”
			75	Rehabilitimi i infrastrukturës rrugore dhe sistemimi hapësirës publike në lagjen “Kodër Marlekaj”
76			Asfaltimi i Rrugës “Faik Konica”	
77			Asfaltimi i Rrugës “Papa Gjon Pali II”	
78			Asfaltim i Rrugës “Kosova”	
79			Rehabilitimi i rrugës kryesore në lagjen S.M.T	
80			Rikonstruksion i urës së qytetit	
81			Rehabilitimi i urës e vjetër duke ruajtur elementët e arkitekturës tradicionale	
82	Asfaltimi i Rrugës “Luigj Gurakuqi”			

			83	Asfaltim i Rrugës “Fran Bardhi”
			84	Asfaltim i Rrugës në lagjen “Nënë Tereza”
			85	Asfaltim i rrugës për tek Spitali
		16/7.3 Ndërtimi i infrastrukturës cilësore për transportin	86	Ndërtim i unazës së qytetit
			87	Ndërtimi i rrugës Qendër- Kala-Sheher
			88	Sistemi i brigjeve dhe ndërtimi i portit mbi Lumin Drin në qytet
	8.3 Ndërtimi i profilit arkitektonik, dizajnit e pejsazhit urban që pasurojnë jetën e njerëzve dhe e bëjnë qytetin tërheqës dhe cilësor të jetueshëm	17/8.3 Kuadri rregullator vendor për arkitekturën dhe dizajnin në qytet	89	Hartimi i rregullores për fasadat për ruajtjen e tipareve arkitekturore të zonës së Lezhës
			90	Mbajtja e një konkursi ndërkombëtar për arkitekturën moderne të qendrës së qytetit
			91	Hartimi i studimit për profilin arkitekturor dhe elementët e dizajnit urban në qytet
		18/8.3 Profili arkitekturor dhe dizajni urban	92	Rehabilitimi i fasadave të pallateve në bulevardin Gjergj Fishta
			93	Vendosja e skulpturave në zonat kryesore urbane të qytetit

QËLLIMI 4. CILËSIA E JETËS DHE KOMUNITETI

Komunitet me jetë të shëndetëshme dhe aktive, me angazhim kulturor të larmishëm e ndërveprim shoqëror të harmonishëm, që mbështet barazinë gjinore, përfshirjen sociale në një shoqëri të informacionit.	9.4 Pasurimi i jetës kulturore dhe komunitare që mundëson përparimin shpirtëror e kulturor të banorëve dhe ndërveprime shqërore të harmonishme mes njerëzve dhe brezave	19/9.4 Zhvillimi i kulturës dhe krijimitarisë për komunitetin	94	Reabilitimi Pallatit të Kulturës (faza II)
			95	Ndërtimi i dhomës për muzikën në Pallatin e Kulturës
			96	Ndërtimi i sallës për artin alternativ në Pallatin e Kulturës
			97	Nxjtja e ngritjes së kinemasë në qytet
	10.4 Rritja e aftësive, aksesit dhe përfshirjes dixhitale të komunitetit në shoqërinë e informacionit	21/10.4 E-komuniteti aktiv në Lezhë	98	Ngritja e Qendrës Rinore
			99	Kurse trajnimi për të rinjtë gratë dhe vajzat me sfida sociale për përdorimin e blogjeve dhe forumeve në mediat sociale për ndërveprim me qeverinë bashkiake dhe me aktorë të tjerë në komunitet
			100	Vendosja e kompjuterave në qendrat e shërbimit social në qytet për të nxitur komunikimin elektronik
			101	Ngritja e bibliotekës elektronike të qeverisë bashkiake
	11.4 Shtimi i shanseve integruese, pasurimi dhe modernizimi i jetës së fëmijëve, të rinjve, grave dhe vajzave	22/11.4 Zhvillimi bashkëkohor i fëmijëve	102	Ndërtimi i sistemit WF në lulishten kryesore të qytetit
			103	Festivali i fëmijëve të shkollave 9–vjeçare
		23/11.4 Barazia gjinore	104	Fëmijët në programet rajonale
			105	Organizimi i kurseve të rrobaqepsisë dhe të kompjuterit për gratë dhe vajzat në nevojë
			106	Hartimi i strategjisë së barazisë gjinore për Bashkinë Lezhë
			107	Ofrimi i lehtësirave të shërbimeve shëndetësore për gratë dhe vajzat në nevojë
	108	Integrimi gjinor në politikat e zhvillimit të Bashkisë		

			109	Organizimi i festave me të rinj në të gjithë lagjet e qytetit
			110	Organizimi i Ditës së Rinisë
		24/11.4 Zhvillimi bashkëkohor i rinisë	111	Festival i zërave të rinj
			112	Zhvillimi i strategjisë për rininë
			113	Rinia agjente për ndryshim social
			114	Rikonstruksioni dhe zgjerimi i qendrës shëndetësore në lagjen “Skënderbeg”
			115	Instalimi i stacionit për monitorimin e cilësisë së ajrit në Lezhë
		25/12.4 Jetesa e shëndetëshme e komunitetit	116	Ndërtimi i stabilimentit për denaturimin e mbetjeve teknologjike të produkteve ushqimore
			117	Ngritja e sistemit modern të monitorimit dhe raportimit të cilësisë së ujit të pijshëm të ujësjellësit
			118	Monitormi i cilësisë së ujit të Lumit Drin
			119	Ndërtimi i qendrës shëndetësore në lagjen Skënderbeg në shërbim të komunitetit rom dhe egjiptian
			120	Ndërtimi i pallatit të sportit
			121	Ndërtimi i qendrës sportive, pranë kompleksit të shkollave
			122	Ndërtimi i qendrës sportive në shkollën Nënë Tereza
		26/12.4 Mjediset çlodhëse dhe sportive për komunitetin	123	Ndërtimi i Qendrës së Lojërave me Dorë
			124	Ndërtimi i shëtitores në Lumin Drin
			125	Ndërtimi i qendrës sportive, pranë shkollës Gjergj Fishta
			126	Krijimi i parkut natyror në 2.5 ha mbi lagjen “Nënë Tereza” panoramike nga deti
			127	Mbjellja e së paku 5 llojeve të pemëve autoktone në dekorimin e qytetit
			128	Aktivizimi i shëtitjes me varka përgjatë Lumit Drin
			129	Sistemimi i Përroti të Manatise në anën e rrugës “Shtrarus”
			130	Vendosja në dy pika e hidrometrit për monitorimin e nivelit të Lumit Drin
		27/12.4 Siguria e qytetarëve	131	Sistemimi i territorit pranë kalasë për të mbrojtur zonën nga rrëshqitjet e dheut dhe gurëve
			132	Policimi komunitar për sigurinë në shkolla
			133	Fushatë sensibilizimi me nxënësit dhe prindërit për sigurinë në shkolla
			134	Ndërtimi i strehezës për rehabilitimin e grave dhe vajzave të dhunuara
			135	Instalimi i linjes 24 orëshe për dhunën ndaj gruas dhe në familje
		28/13.4 Shërbimet shoqërore eficientë dhe cilësore për njerëzit në nevojë	136	Hapja e 2 mikro çerdhe-kopësht pranë vendeve të punës në ndihmë të nënave
			137	Ngritja e qendrës ditore në lagjen “Skënderbeg” në shërbim edhe të komunitetit Rom dhe Egjiptian
			138	Ngritja e qendrës së moshës së tretë në lagjen “Nënë Tereza”

<p>13.4 Fuqizimi i mundësive të njerëzve në nevojë për shanse të barabarta zhvillimi dhe integrim në jetën shoqërore dhe komunitare</p>		139	Ngritja e qendrës së moshës së tretë në lagjen “Skënderbeg”
		140	Ndërtimi i qendrës ditore për moshën e tretë në lagjen “Gurra”
		141	Hartimi i strategjisë së shërbimeve shoqërore dhe aksesit
		142	Ndërtimi i qendrës ditore për moshën e tretë në lagjen e Spitalit
		143	Zbatimi i standarteve në mjediset publike për lëvizjen e njerëzve me aftësi të kufizuara
		144	Ndërtimi i qendrës ditore me standarte për fëmijët me sfida sociale dhe fizike
	29/13.4 Strehimi shoqëror	145	Ndërtimi i tre pallateve për strehim social

QËLLIMI 5. MJEDISI DHE SHËRBIMET PUBLIKE

<p>Qytet me mjedis të pastër e të shëndetshëm që mbron jetën, klimën dhe biodiversitetin, e ku komuniteti përfiton shërbime publike cilësore e të sigurta</p>	<p>14.5 Ulja e ndotjeve në mjedis dhe rritja e mekanizmave mbrojtës për natyrën dhe biodiversitetin</p>	<p>30/14.5 Mbrojtja e natyrës dhe biodiversitetit</p>	146	Hartimi i strategjisë vendore të mbrojtjes së mjedisit		
			147	Plani i mbrojtjes së gjallesave të Lumit Drin		
			148	Vendosja e koshave për mbetjet përgjatë dy anëve të Lumit Drin, segmenti që kalon përmes Bashkisë Lezhë		
			149	Plani për mbrojtjen e peisazhit natyror me pasuritë arkeologjike		
			150	Ngritja e sistemit për monitorimin e zurmave në qytet		
			151	Hartimi i planit të pastrimit të ajrit në qendër të qytetit nga ndotja nga gazrat e makinave dhe pluhurat		
			152	Ngritja e grupeve komunitare për monitorimin e mjedisit		
	<p>15.5 Menaxhimi i integruar dhe mjedisor i mbetjeve të ngurta urbane në partneritet me komunitetin, biznesin dhe OJF-të</p>	<p>32/15.5 Infrastruktura dhe teknologjia e menaxhimi të integruar dhe mjedisor të mbetjeve</p>	153	Aktivitete ndërgjegjësimi me grupmosha, me profesionistë, tregtarë, industrialistë për sigurinë në përdorimin e kimikateve		
			154	Modernizimi i mjeteve për mbledhjen dhe transportimin e mbetjeve		
			155	Ngritja e sistemit për largimin e mbetjet spitalore dhe të rrezikshme		
			156	Modernizimi dhe rritja e kapacitetit të Qendrës për Ndarjen e Mbetjeve të Riciklueshme		
			157	Riparimi i 108 kontenierëve në qytet		
			158	Blerja e 201 kontenierëve të rinj (PMM)		
			159	Fshirja me autofshesë e hapësirave publike		
			160	Krijimi i skemës për mbledhjen, transportin e depozitimin e mbetjeve të ndërtimit		
			161	Modernizimi i sistemit për mbledhjen e tarifës së pastrimit		
			162	Avancimi i sistemit GIS për menaxhimin e mbetjeve		
			163	Ditët e pastrimit vullnetar me 300 nxënës dhe studentë		
			<p>33/15.5 Riciklimi i mbetjeve të ngurta urbane</p>	<p>33/15.5 Riciklimi i mbetjeve të ngurta urbane</p>	164	Instalimi i skemës derë -më-derë për mbledhjen e diferencuar të mbetjeve në Zonën B dhe C të qytetit
					165	Aplikimi i sistemin me 2 rryma, për grumbullimin e diferencuar të mbetjeve në të gjithë qytetin
166	Java e informimit publik për promovimin e ndarjes së mbetjeve në burim nga familjet dhe mbledhja e diferencuar e mbetjeve					

Qytet me mjedis të pastër e të shëndetshëm që mbron jetën, klimën dhe biodiversitetin, e ku komuniteti përfiton shërbime publike cilësore e të sigurta			167	Hartimi i rregullores vendore për riciklimin e mbetjeve të ngurta urbane	
			168	Pastrimi i plastikës me pjesëmarrje dhe menaxhimi i mbetjeve në Bashkinë e Lezhës (PMM)	
	16.5 Ofrimi i shërbimeve publike mjedisore dhe efçente që mbrojnë jetën, natyrën e biodiversitetin dhe i shtojnë vlerën qytetit	34/16.5 Sistemi efçent dhe kanalizimit dhe trajtimit të ujrave të ndotura		169	Rikonstruksioni i kanalizimeve të ujrave të ndotura në lagjet periferike të qytetit
				170	Lidhja e sistemit të ujrave të ndotura me impiantin e trajtimit të ujrave të ndotura
		35/16.5 Ndrçimi publik efçent e mjedisor		171	Rehabilitimi i ndrçimit publik në rrugën e Spitalit
				172	Hartimi i planit të ndrçimit publik të Bashkisë
				173	Dixhitalizim i manaxhimit të ndrçimit publik të qytetit
		36/16.5 Lëvizshmëria mjedisore dhe e sigurtë e banorëve		174	Ndërtimi i trotuarit nga "Ura e Cenit" tek Rruga "Shtraus"
				175	Ndërtimi i mbikalimit për këmbësorë tek Kisha e Dom Lleshit
				176	Ndërtimi i mbikalimit për këmbësorët në Gurrat
				177	Ndërtimi i mbikalimi për këmbësorët tek rotonda
				178	Ndërtimi i pasarelës panoramike mbi Lumin Drin
			179	Ndërtimi i korsive të biçikletave	
	37/16.5 Transporti dhe trafiku modern		180	Ndërtimi i rampave për lëvizjen e njerëzve me aftësi të kufizuara (PAK)	
			181	Ndërtimi i një parkimi nëntokësor	
			182	Ndërtimi i terminalit për transportin e udhëtarëve, tek stacioni i trenit	
			183	Vendosja e semaforëve për rregullimin e trafikut rrugor	
			184	Plotësimi me standarte i sinjalistikës vertikale për trafikun	
			185	Ndërtimi i qendrës elektronike të kontrollit të trafikut urban	
	17.5 Ofrimi i shërbimeve të furnizimit të shëndetëshme dhe efçente që sigurojnë mirëqenien e njerëzve dhe zhvillimin e biznesit	38/17.5 Furnizimi me ujë të pijshëm cilësor		187	Ndërtimi i dy depove të reja të ujësjellësit për qytetin, me kapacitet total prej 7000m ³
			188	Plotësimi i rrjetit të ujësjellësit në të gjithë territorin e Bashkisë sipas standarteve e normave teknike.	
			189	Dyfishimi i kapacitetit të depos së ujësjellësit egzistuese të ujësjellësit	
			190	Rikonstruksioni i rrjetit shpërndarës egzistues të ujësjellësit	
39/17.5 Sistemi i kanalizimit të ujrave të shiut			191	Ndërtimi i sistemit plotësues të kanalizimeve të ujrave të shiut në qytet	
			192	Rehabilitimi i rrjetit egzistues të kanalizimeve të ujrave të shiut	
40/17.5 Furnizimi me gaz i qytetit nepërmjet sistemit qendror			193	Hartimi i studimit të fizibilitetit për furnizimin me gaz të qytetit përmjet sistemit qendror	

<p>18.5 Rritja e përdorimit të energjisë së rinovueshme dhe e përdorimit me efikasitet të energjisë</p>	<p>41/18.5 Energjia e rinovueshme</p>	194	Vendosja e paneleve të energjisë diellore në godinën e Bashkisë
		195	Vendosja e paneleve të energjisë diellore në godinën e gjimnazit “Hydajet Lezha”
		196	Vendosja e paneleve të energjisë diellore në godinën e pallatit të kulturës
		197	Vendosja e paneleve të energjisë diellore në godinat e shkollave 9-vjeçare të qytetit
		198	Vendosja e paneleve të energjisë diellore në godinat e kopshteve të qytetit
		199	Vendosja e paneleve të energjisë diellore në godinën e konviktit të shkollës “Kolin Gjoka”
		200	Vendosja e paneleve të energjisë diellore në godinat e qendrave ditore të shërbimeve komunitare
		201	Vendosja e paneleve të energjisë diellore në godinën e Spitalit
		202	Fushatë ndërgjegjësimi për energjinë e rinovueshme
	<p>42/18.5 Eficienca e energjisë</p>	203	Pilotimi në një godinë që administrohet nga Bashkia të furnizimit me energji zero
		204	Instalimi i ndriçimi LED në 100% të ndriçuesve publik në rrugët egzistuese të qytetit
		205	Vendosja e llampave me kursim energjie në godinat që administrohen nga Bashkia
		206	Hartimi i planit të efikasitetit të energjisë
		207	Rehabilitimi i godinës së Bashkisë në nivelet e përdorimit më të ulët të energjisë
208		Eficienca e energjisë në ndërtesa ekzistuese me bashkëpronësi	

QËLLIMI 6. DIJA DHE ZHVILLIMI NJERËZOR

<p>Qytet universitar, ku dijet e avancuara dhe profesionalizmi garantojnë ritmet e zhvillimit ekonomik e njerëzor, dhe mbështesin ambicionin, inovacionin dhe integrimin e rinisë</p>	<p>19.6 Ngritja në qytet e qendrave universitare e kërkimore që nxisin dhe mbështesin dijet e avancuara për të rinjtë dhe mbështesin zhvillimin e qytetit</p>	<p>43/19.6 Qendrat e arsimit të lartë</p>	209	Hapja e qendrës së arsimit të lartë për turizmin
			210	Hapja e qendrës së arsimit të lartë për albanologjinë
		<p>44/19.6 Bashkëpunimi mes qendrave universitare dhe Bashkisë në funksion të zhvillimit të qëndrueshëm të zonës së Lezhës</p>	211	Ngritja e bordit koordinues mes qendrës universitare për turizmin dhe Bashkisë për mbështetjen e zhvillimit të turizmit në zonën e Lezhës
			212	Angazhimi i studenteve në punë kërkimore në shërbim të zhvillimit të qëndrueshëm në zonën e Lezhës
	<p>20.6 Rritja e aftësive dhe kualifikimeve profesionale të fuqisë punëtore që mundëson përfshirje aktive të të dy gjinive në tregun e punës dhe jetën shoqërore të qytetit</p>	<p>45/20.6 Infrastruktura e arsimit profesional</p>	213	Ngritja e qendrës së formimit profesional
			214	Zhvillimi i një serie kursesh trajnimi për të punësuarit në sektorin e turizmit
			215	Kurs trajnimi për menaxhimin e hotelerisë dhe kulinarisë për zonën e Lezhës
			216	Rehabilitimi i Shkollës “Kolin Gjoka”
		<p>46/20.6 Rrjetëzimi punëdhënës punëkërkues</p>	217	Punësimi aktiv në sektorin privat në partneritet me institucionet publike
			218	Mbajtja e panairit vjetor të punës
			219	Fushatë ndërgjegjësimi për ndjekjen e arsimit profesional nga gra dhe vajza
			220	Fushatë ndërgjegjësimi për avantazhet e arsimit profesional

Qytet universitar, ku dijet e avancuara dhe profesionalizmi garantojnë ritmet e zhvillimit ekonomik e njerëzor, dhe mbështesin ambicien, inovacionin dhe integrimin e rinisë	21.6 Rritja e cilësisë së dijës dhe standarteve të mësimdhënjes dhe aksesit në arsimin parauniversitar	47/21.6 Zhvillimi arsimor i fëmijëve parashkollorë me metoda dhe njohuri bashkëkohore	221	Trajnimi i edukatorëve dhe mësuesve për zhvillim të fëmijëve parashkollorë me metoda bashkëkohore
			222	Rehabilitimi dhe zgjerim i kopshtit me ushqim në lagjen “Besëlidhja”
			223	Ndërtimi i kopshtit të fëmijëve në lagjen “Skënderbeg”
			224	Ndërtimi i kopshtit të fëmijëve në lagjen e Spitalit (Varosh)
			225	Ndërtimi i kopshtit të fëmijëve në lagjen “Nënë Tereza”
			226	Ndërtimi i kompleksit arsimor, çerdhe, kopësht dhe shkollë 9-vjeçare në lagjen “Skënderbeg” me fokus arsimimin e komunitetit rom dhe egjiptian
			227	Rehabilitimi i kopshtit në lagjen “Gurrat”
			228	Ndërtimi i çerdhes në lagjen “Nënë Tereza”
			229	Ndërtimi i çerdhes në lagjen “Skënderbeg”
	48/21.6 Sistemi arsimor parauniversitar modern dhe me akses të barabartë	49/21.6 Dixhitalizimi i shërbimeve të institucioneve të dijës dhe arsimit	230	Caktimi i fondit të veçantë për mbështetjen e të rinjve rom dhe egjiptian që do të ndjekin studimet e larta
			231	Mbështetje me mjete financiare për të rinjtë rom dhe egjiptian për të nxitur shkollimin e tyre në Lezhë
			232	Ndërtimi i shkollës 9-vjeçare në lagjen e Spitalit (Varosh)
			233	Ndërtimi i shkollës 9-vjeçare në lagjen “Skënderbeg”
			234	Rehabilitimi i Shkollës “Gjergj Fishta”
	235	Hartimi i studimit mbi mjedisin e shëndetshëm në shkollat 9-vjeçare dhe të mesme të qytetit		
			236	Zhvillimi i faqes së internetit në shkollat 9-vjeçare e të mesme të qytetit
			237	Plotësimi i shkollave me laboratore kompjuterike
			238	Informatizimi i bibliotekës së qytetit

QËLLIMI 7. QEVERISJA BASHKIAKE

Qeverisje bashkiake efiçente, e hapur, përfshirëse e moderne që mundëson arritjen e vizionit për zhvillimin e qëndrueshëm të qytetit dhe integrimin e komunitetit në hapësirën evropiane të zhvillimit	22.7 Modernizimi i politikëbërjes dhe rritja e cilësisë dhe efiçencës së egzekutivit bashkiak për të mundësuar zhvillim të qëndrueshëm të Bashkisë dhe ofrimin e shërbimeve me standarte evropiane	50/22.7 Efiçenca e kostos së shërbimeve publike	239	Mbajtja e anketimit vjetor me publikun për cilësinë e shërbimeve publike bashkiake
			240	Fuqizimi i kapaciteteve të auditit të brendshëm të Bashkisë
			241	Kryerja e analizës financiare dhe hartimi i raportit për rritjen e efiçencës së përdorimit të fondeve buxhetore bashkiake në shërbimet kryesore publike
			242	Miratimi i standarteve dhe treguesve të monitorimit të cilësisë së shërbimeve publike bashkiake
	51/22.7 Zhvillimi i njohurive dhe aftësive të avancuara të vendimmarrësve dhe punonjësve të Bashkisë	243	Avancimi i njohurive të ekzekutivit të Bashkisë për hartimin e buxhetit vjetor dhe afatmesëm me pjesëmarrje	
		244	Avancimi i njohurive të këshillit bashkiak për hartimin dhe analizën e buxhetit bashkiak mbi bazë rezultatesh	
		245	Instalimi i sistemit modern të menaxhimit të burimeve njerëzore të qeverisë bashkiake	
		246	Trajnimi i ekzekutivit për hartimin e projekteve të financuara nga BE dhe donatorë të tjerë	
		247	Trajnimi i ekzekutivit për shërbimet elektronike	
		248	Trajnimi i ekzekutivit për barazinë gjinore	

Qeverisje bashkiake efiçente, e hapur, përfshirëse e moderne që mundëson arritjen e vizionit për zhvillimin e vizioneve të qytetit dhe integrimin e komunitetit në hapësirën evropiane të zhvillimit	52/22.7 Transparenca dhe llogaridhënja e qeverisë bashkiake	249	Trajnimi i ekzekutivit për integritetin dhe etikën në qeverisje	
		250	Trajnimi i ekzekutivit të Bashkisë për transparencën dhe llogaridhënjen në qeverisje	
		251	Rikonstruksioni i sallës së mbledhjeve të këshillit bashkiak dhe instalimi i fonisë dhe regjistrimi me video i mbledhjeve të këshillit bashkiak	
	23.7 Ngritja dhe përparimi inovator i qeverisjes inteligjente e elektronike bashkiake që garanton shërbime cilësor dhe ndërveprim aktiv e demokratik me qytetarët dhe bizneset	53/23.7 Qeverisja elektronike	252	Informatizimi i shërbimeve publike administrative të qeverisë bashkiake
			253	Përdorimi i firmës elektronike për shërbimet dhe transaksionet e Bashkisë me qytetarët dhe bizneset
			254	Instalimi i pagesave online nëpërmjet faqes së internetit të Bashkisë
			255	Informatizimi i arkivave të Bashkisë
			256	Avancimi i shërbimeve të faqes së internetit të Bashkisë
			257	Hartimi i strategjisë për qeverisjen elektronike
			258	Ngritja e Qendrës së Thirrjeve në godinën e Bashkisë
			259	Ngritja e Zyrës me Një Ndalesë në godinën e Bashkisë dhe instalimi i moduleve të e-qeverisjes
			260	Instalimi i e-pjesëmarrjes në çeshtjet bashkiake
			261	Aktivizimi i sistemit informativ gjeografik (GIS) për përdorimin e hartës së menaxhimit të mbejtjeve urbane
	262	Ndërtimi i platformës elektronike për monitorimin dhe raportimin nga publiku mbi cilësinë e shërbimeve publike		
	24.7 Fuqizimi i demokracisë vendore me pjesëmarrje aktive të komunitetit në vendimmarrjen e qeverisë bashkiake	54/24.7 Institucionalizimi i pjesëmarrjes së publikut në vendimmarrjen bashkiake	263	Institucionalizimi i pjesëmarrjes së komunitetit dhe biznesit në diskutimin e paketës fiskale
			264	Institucionalizimi i pjesëmarrjes së rinjve, grave dhe vajzave në procesin e buxhetimit vendor vjetor dhe afatmesëm
			265	Ngritja e zyrës së komunikimit me rininë
			266	Fuqizimi i Këshillit të Partneritetit për Zhvillim të Qëndrueshëm të Bashkisë me komitetin këshillimor për barazinë gjinore dhe të drejtat e njeriut
			267	Instalimi i buxhetimit të ndjeshëm gjinor me pjesëmarrje
		55/24.7 Qytetari aktiv në zhvillimin modern të qytetit dhe komunitetit	268	Java “Si e dua qytetin tim”
269			Emisioni “Lezha dhe perspektiva Evropiane e komunitetit”	

Matrica e Treguesve të Planit Strategjik të Zhvillimit të Qëndrueshëm

Objektivat	Nr	Treguesit Matës	Vlera bazë	Strategjia	Shënjestra e	Spektori bashkiak
		Emërtimi	Bashkia /2013	Kombetare/Rajonale	Bashkisë	monitorues
QËLLIMI 1. TURIZIMI, KULTURA DHE ARKEOLOGJIA						
1.1 Evidentimi dhe promovimi intensiv i trashëgimisë së pasur kulturore, historike e arkeologjike të Lezhës në mbështetje të shtimit të cilësisë dhe llojshmërisë së ofertës turistike për vizitorët	1	nr. i vizitorëve vendas e të huaj, sipas gjinisë, në Memorialin e Skënderbeut	18,282 (3000 të huaj)			Arsimi, kultura, turizmi, sportet
	2	m ² gërmime arkeologjike në zonën arkeologjike	930			Arsimi, kultura, turizmi, sportet
	3	nr. i objekteve të trashëgimisë kulturore të restauruara	2			Arsimi, kultura, turizmi, sportet
	4	nr. i botimeve që promovojnë turizmin në Lezhë	30			Zhvillimi i qëndrueshëm
	5	nr. i artikujve për promovimin e Lezhës të botuar në median e huaj	9			Zhvillimi i qëndrueshëm
2.1 Rritja e kulturës dhe cilësisë së shërbimit të mikpritjes në bashkëpunim të ngushtë me aktorët e turizmit dhe qendrat e zhvillimit profesional	6	% e njësive akomoduese në Qytetin e Lezhës të çertifikuara nga agjencitë qeveritare	0			Zhvillimi i qëndrueshëm
	7	nr. i zinxhirëve/rrjeteve (cluster) të krijuar mes bizneseve në zone e Lezhës për ofrimin e shërbimeve turistike				Zhvillimi i qëndrueshëm
QËLLIMI 2. EKONOMIA DHE SIPËRMARRJA						
3.2 Fuqizim i kapaciteteve dhe shumëllojshmërisë së ndërmarrjeve të vogla e të mesme, që shfrytëzojnë prodhimin dhe prurjen turistike rajonale, zejet dhe produktet e traditës	8	% e NVM-ve në qytet që janë miqësore me mjedisin				Zhvillimi i qëndrueshëm
	9	% e të punësuarve në biznese të gjelbëra dhe inovatore, sipas gjinisë				Zhvillimi i qëndrueshëm
	10	% e bizneseve familiare që punojnë me zejet dhe produktet e traditës				Zhvillimi i qëndrueshëm
	11	nr. biznese të reja për 10,000 banorë				Zhvillimi i qëndrueshëm
	12	nr. i bizneseve të trajnuar, sipas gjinisë, për çertifikimin e produkteve				Integrimi gjinor

4.2 Tërheqja e zhvilluesve dhe investimeve në parkun e biznesit për të rritur punësimin, diversifikuar ekonominë dhe shtuar zinxhirin e vlerës së produkteve	13	nr. i ndërmarrjeve aktive jo-bujqësore të reja për 1000 banorë				Zhvillimi i qëndrueshëm
	14	% e ndërmarrjeve përpunuese të çertifikuara me ISO				Zhvillimi i qëndrueshëm
	15	% rritjes së ndërmarrjeve jo bujqësore		Strategjia e zhvillimit të biznesit		Zhvillimi i qëndrueshëm
	16	% e vendeve të punës në Parkun e Biznesi në raport me vendet e punës në sektorin privat në qytet	0%			
5.2 Fuqizimi ekonomik dhe rritja e sipërmarrjes së të rinjve, grave dhe vajzave dhe njerëzve me sfida shoqërore	17	% e biznese të vogla e të mesme që zotërohen nga gra dhe vajza	39.3%			Integrimi gjinor
	18	% e rritjes së nivelit të punësimit tek të rinjtë				Zhvillimi i qëndrueshëm
	19	% e të rinjve që zotërojnë biznese të vogla e të mesme				Zhvillimi i qëndrueshëm
QËLLIMI 3. ZHVILLIMI HAPSINOR DHE INFRASTRUKTURA						
6.3 Zhvillim harmonik dhe me standarte i hapësirave urbane që ofrojnë jetesë cilësore të komunitetit, rritje të vlerës së biznesit dhe të zonave arkeologjike e historike të qytetit	20	% e sipërfaqes së hapësirave mes pallatave të rehabilituara plotësisht dhe me standarte				Zhvillimi i territorit
	21	% e sipërfaqes urbane publike e rikualifikuara plotësisht dhe me standarte bashkëkohore				Zhvillimi i territorit
	22	m ² hapësirë banimi cilësore për banorë				
7.3 Ndërtimi i infrastrukturës moderne dhe i sistemit rrugor funksional që integron të gjitha zonat dhe garanton lëvizshmëri të sigurtë dhe lidhje të shpejta me tregjet rajonale	23	% e sipërfaqeve të rrugëve të asfaltuara me standart të lartë	66%		100% (2030)	Shërbimet publike
	24	nr. i infrastrukturave moderne që mundësojnë transport modern dhe mjedisor	80%			Shërbimet publike
	25	% e territorit të Bashkisë e akësuar me rrugë me standarte				Zhvillimi i territorit
	26	nr. i makinave private të regjistruara për 100 banorë				Zhvillimi i territorit
	27	% e njerëzve që shkojnë në punë në këmbë e me biçikletë në raport me njerëzit që lëvizin me mjete motrike				Zhvillimi i territorit

8.3 Ndërtimi i profilit arkitektonik, dizajnit e pejsazhit urban që pasurojnë jetën e njerëzve dhe e bën qytetin tërheqës dhe cilësist të jetueshëm	28	% e territorit të mjediseve publike me mobilim urban moden				Zhvillimi i territorit
	29	% e ndërtimeve të reja (me leje zhvillimi), në raport me totalin e ndërtimeve të reja (me leje zhvillimi), që përfshijnë elementë arkitekturore të traditës	0%			Zhvillimi i territorit
QËLLIMI 4. CILËSIA E JETËS DHE KOMUNITETI						
9.4 Pasurimi i jetës kulturore dhe komunitare që mundëson përparimin shpirtëror e kulturor të banorëve dhe ndërveprime shqërore të harmonishme mes njerëzve dhe brezave	30	nr. i të rinjve të angazhuar drejtpërdrejtë në organizimin e aktiviteteve që pasurojnë jetën kulturore në qytet				Mirëqenia sociale
	31	nr. i të rinjve që marrin pjesë në aktivitetet e qendrës ditore sociale				Mirëqenia sociale
	32	nr. në vit i aktiviteteve artistike e kulturore të organizuar me qëllim pasurimin e jetës së komunitetit	27			Arsimi, kultura, turizmi, sportet
	33	% e rritjes në vit të vet iniciativave të qytetarëve dhe organizatave të shoqërisë civile në dobi të jetës aktive në komunitet				Mirëqenia sociale
10.4 Rritja e aftësive, aksesit dhe përfshirjes dixhitale të komunitetit në shoqërinë e informacionit	34	% e familjeve me akses në internet me shpejtësi mbi 4 Mbps	22%			IT
	35	% e bizneseve me akses në internet me shpejtësi mbi 30 megabits për sekond	35%			IT
	36	% e familjeve me akses në internet me shpejtësi mbi 30 megabits për sekond	0%	EU 2020, 50% e familjeve		IT
11.4 Shtimi i shanseve integruese, pasurimi dhe modernizmi i jetës së fëmijëve, të rinjve, grave dhe vajzave	37	nr. i fëmijëve që marrin pjesë në aktivitetet rajonale dhe evropiane				Mirëqenia sociale, rinia
	38	nr. i organizatave të shoqërisë civile që trajtojnë çështjet e zhvillimit të grave e vajzave dhe të rinjve				Mirëqenia sociale, rinia
	39	nr. i të rinjve që marrin pjesë në aktivitetet rajonale dhe evropiane				Mirëqenia sociale, rinia

12.4 Shtimi i mjediseve cilësore dhe i masave që garantojnë një jetesë aktive, të shëndetëshme dhe të sigurtë për qytetarët e të gjithë grupmoshave	40	përputhshmëria e treguesve të cilësisë së ajrit P.M10, P.M2.5 me standartet evropiane të cilësisë së ajrit		Strategjia ndërsektoriale e mjedisit 2013-2020		Shërbimet publike
	41	m ² sipërfaqe e gjelbër për banorë	3m ²		5 m ² (2020) 6 m ² (2030)	Shërbimet publike
	42	nr. i pemëve dekorative në hapësirën publike të qytetit	2026			Shërbimet publike
	43	m ² për frymë e sipërfaqes së mjediseve sportive	1.046 m ²			Arsimi, kultura, turizmi, sportet
	44	nr. i aktiviteteve sportive jashtë kurikulës shkollore të organizuara me komunitetin				Arsimi, kultura, turizmi, sportet
	45	nr. i ankesave adresuar Bashkisë, sipas gjinisë, në lidhje me sigurinë e shëndetit e qytetarëve				Shërbimet publike
13.4 Fuqizimi i mundësive të njerëzve në nevojë për shanse të barabarta zhvillimi dhe integrim në jetën shoqërore dhe komunitare	46	% e familjeve që përfitojnë ndihmë ekonomike	5.3% (2013)			Mirëqenia sociale
	47	% e grave dhe vajzave në nevojë që marrin shërbime të fuqizimit social				Mirëqenia sociale
	48	% e mjediseve publike (godina dhe rrugë) me akses sipas standarteve për personat me aftësi të kufizuara	7%			Mirëqenia sociale
	49	% e fëmijëve në nevojë që marrin shërbime sociale, sipas gjinisë	28% (12% e fëmijëve vajza)			Mirëqenia sociale
	50	% e personave të moshës së tretë që marrin shërbime shoqërore nga Bashkia, sipas gjinisë				Mirëqenia sociale
	51	% e personave me status të pastrehit të strehuar në banesa sociale, sipas gjinisë				Mirëqenia sociale
QËLLIMI 5. MJEDISI DHE SHËRBIMET PUBLIKE						
14.5 Ulja e ndotjeve në mjedis dhe rritja e mekanizmave mbrojtës për natyrën dhe biodiversitetin	52	% e sipërfaqes së qytetit që monitorohet aktivisht nga Bashkia dhe komuniteti në lidhje me mbrojtjen e mjedisit	20%		65% (2018) 100% (2025)	Shërbimet publike
	53	vlera mesatare e zhurmës gjatë natës		45 dB(A), për zonat urbane		Shërbimet publike

15.5 Menaxhimi i integruar dhe mjedisor i mbetjeve të ngurta urbane në partneritet me komunitetin, biznesin dhe QJF-të	54	% e sipërfaqes së qytetit që mbulohet me shërbim sipas kërkesave ligjore të grumbullimit dhe largimit të mbetjeve urbane	80%		100% (2016)	Shërbimet publike
	55	% e mbulimit të kostos operative të shërbimit të menaxhimit të integruar të mbetjeve	48% (2011) (familjet 9%, bizneset 39%, institucionet 0%)		100% (2030)	Shërbimet publike
	56	% e mbetjeve urbane që shkojnë në fushë depozitimin sanitar (landfillin) të Bushatit	83 %, 2012 (PMM), (6020 ton-2013)	Deri në v.2025 të reduktohet depozitimi i mbetjeve në landfill në rreth 30%	73% (2018) 53% (2025)	Shërbimet publike
	57	% e sipërfaqeve të rrugëve që do të fshihen me autofshesë	20%		30% (2016)	Shërbimet publike
	58	% e qytetarëve që vlerësojnë qytetin të pastër dhe shumë të pastër, sipas gjinisë	76% (PMM)		92% (2018)	Shërbimet publike
	59	% e peshës së 4 përbërësve të mbetjeve të ngurta urbane që përgatiten për ripërdorim dhe riciklim nga QNMRC	17% (PMM)	50% të peshës së përgjithshme të 4 rrymave të mbetjeve (qelq, letër metal, plastike) përgatiten për riciklime ripërdorim, 2020	50%, viti 2020 (PMM) 90%, viti 2030	Shërbimet publike
	60	% e sasisë së mbetjeve që ndahen nga QNMRC dhe kanë destinacion të sigurtë tregun e riciklimit	24%, viti 2011 (PMM)		29% (2015) 100% (2018)	Shërbimet publike
	61	% e familjeve që ndajnë mbetjet në burim dhe përfitojnë largimin e diferencuar të mbetjeve	0.20%		40% (2018) 100% (2030)	Shërbimet publike
	62	% e sasisë së mbetjeve të riciklueshme që destinohen në QNMRC (PMM)	17%, viti 2011		37% (2015) 100% (2018)	Shërbimet publike
16.5 Ofrimi i shërbimeve publike mjedisore dhe efçente që mbrojnë jetën, natyrën e biodiversitetin dhe i shtojnë vlerën qytetit	63	% e godinave në Bashki të lidhura me sistemin e kanalizimit të ujrave të ndotura	73%	(draft SKZhl- furnizimi me ujë, ujrë të ndotura), Bashkia	100% (2025)	Shërbimet publike
	64	% e popullsisë së lidhur me sistemin e kanalizimit të ujërave të ndotura		(draft SKZhl- furnizimi me ujë, ujrë të ndotura), Bashkia	70% (2018) 95% (2025)	Shërbimet publike
	65	% e vëllimit të përgjithshëm të ujërave të ndotura të gjeneruara në qytet të trajtuara nga impianti i trajtimit të ujërave të ndotura	0%		97% (2025)	Shërbimet publike
	66	nr. i km korsi të dedikuara për biçikleta	0 km		1.6 km (2020)	Shërbimet publike

	67	% e ndërtesave publike të pajisura me rampa	2%		24% (2015)	Shërbimet publike
	68	% e popullsisë që përdor transportin publik			100% (2015)	Shërbimet publike
	69	% e rrugëve kryesore me sinjalistikë moderne dhe të kontrolluar elektronikisht	0%		90% (2020)	Shërbimet publike
17.5 Ofrimi i shërbimeve të furnizimit të shëndetëshme dhe eficientë që sigurojnë mirëqenien e njerëzve dhe zhvillimin e biznesit	70	% e familjeve që furnizohen 24 orë në ditë me ujë të pijshëm nga sistemi i ujësjellësit, dhe sipas standarteve të OBSH	0%		100% (2020)	Shërbimet publike
	71	% e bizneseve që furnizohen 24 orë në ditë me ujë të pijshëm nga sistemi i ujësjellësit, dhe sipas standarteve të OBSH	0%		100% (2016)	Shërbimet publike
	72	nr. i orëve që furnizohen ndërtesat dhe bizneset me ujë të pijshëm nga sistemi i ujësjellësit	12-16 orë		24 hours (2016)	Shërbimet publike
	73	% e zonës urbane që mbulohet me rrjetit e furnizimit me ujë të pijshëm nga ujësjellësi	94%	draft SKZhl: water supply, polluted waters, municipality (National)	100% (2018)	Shërbimet publike
	74	% e tubacioneve në ml e sistemit të furnizimit me ujë të pijshëm i rehabilituar me standarte	70 % (146 km)		100% (2020)	Shërbimet publike
	75	% e zonës urbane mbulohet me rrjetit e kanalizimeve të ujrave të shiut	60%		100% (2018)	Shërbimet publike
	76	% e rrjetit të kanalizimeve të ujrave të shiut e rehabilituar	35%		100% (2018)	Shërbimet publike
	77	% e ndërtesave të lidhura me sistemin qëndror të furnizimit me gaz	0%		80% (2030)	Shërbimet publike
	18.5 Rritja e përdorimit të energjisë së rinovueshme e përdorimit me eficientë të energjisë	78	% e banesave që përdorin ngrohje diellore të ujit	1%		70% (2030)
79		% of energjisë së rinovueshme e përdorur në qytet në krahasim me konsumin total	0%		35% (2030)	Shërbimet publike
80		% e ndriçuesve publik në rrugët e qytetit, me kursim energjie	2%		530 LED lights (2025)	Shërbimet publike
81		% e sipërfaqes publike të qytetit e mbuluar me ndriçim LED	0%		80% (2018)	Shërbimet publike

	82	% e energjisë së kursyer në objektet publike që administrohen nga Bashkia, nëpërmjet përdorimit të kërkesave ligjore për kursimin e energjisë	10%		90% (2030)	Shërbimet publike
	83	% e ndërtesave të rihabilituara të sjellura në nivelet e përdorimit më të ulët të energjisë			90% (2030)	Shërbimet publike
	84	% e ndërtesave të reja që përdorin izolim termik për kursimin e energjisë			100% (2030)	Shërbimet publike

QËLLIMI 6. DIJA DHE ZHVILLIMI NJERËZOR

19.6 Ngritja në qytet e qendrave universitare e kërkimore që nxisin dhe mbështesin dijet e avancuara për të rinjtë dhe mbështesin zhvillimin e qytetit	85	nr. i studenteve universitarë që ndjekin arsimin e lartë në Lezhë, sipas gjinisë	0			Arsimi, kultura, turizmi, sportet
	86	nr. i degëve të arsimit të lartë në qytetet	0			Arsimi, kultura, turizmi, sportet
20.6 Rritja e aftësive dhe kualifikimeve profesionale të fuqisë punëtore që mundëson përfshirje aktive të të dy gjinive në tregun e punës dhe jetën shoqërore të qytetit	87	% e nxënësve në nivelin e arsimit të mesëm që ndjekin shkollat e arsimit profesional, sipas gjinisë	40% (51% jane gra dhe vajza)			Arsimi, kultura, turizmi, sportet
	88	% e punësimit të plotë e sezonal, të njerëzve të certifikuar nga strukturat e arsimit profesional, sipas gjinisë	60 % (kryesisht pune sezonale), (35% gra dhe vajza)			Arsimi, kultura, turizmi, sportet
	89	% e grave dhe vajzave të punësuar nëpërmjet formimit profesional	8	Strategjia për barazinë gjinore 2011-2015		Rinia dhe integrimi gjinor
	90	nr. i grave dhe vajzave që përfitojnë nga programet e trajnimit për përputhjen me nevojat e tregut (aftësimi profesional e punësim aktiv)	180	(SKZhl--gjinor)		Rinia dhe integrimi gjinor
21.6 Rritja e cilësisë së dijës dhe standarteve të mësimdhënjes dhe aksesit në arsimin parauniversitar	91	nr. i të rinjve, sipas gjinisë, që marrin pjesë në programet e punësimit aktiv të ofruara nga sektori privat në partneritet me institucionet publike	60 (53% gra dhe vajza)	SKZhl		Rinia dhe integrimi gjinor
	92	% e pjesëmarrjes së grave në tregun e punës ndaj totalit të grave të afta për punë	58%			Rinia dhe integrimi gjinor
	93	% braktisjes së shkollës në arsimin fillor dhe të detyrueshëm (5 deri 16 vjeç), sipas gjinisë	0%	Strategjia kombëtare e arsimit parauniversitar, 2013, NSDC 2020		Arsimi, kultura, turizmi, sportet

94	% e nxënësve që vazhdojnë arsimin universitar dhe atë profesional, sipas gjinisë	76% ne UT (maturante), 20% në profesional (nga 9-vjeçar) (35% gra dhe vajza)			Arsimi, kultura, turizmi, sportet
95	% e 5-vjeçarëve që marrin pjesë në arsimin parashkollor, sipas gjinisë	90% (45% gra dhe vajza)	(SKZhl-- arsimi)		Arsimi, kultura, turizmi, sportet
96	% e nxënësve që mbarojnë shkollën e mesme (kalueshmëria), sipas gjinisë	97%, 98% gra dhe vajza			Arsimi, kultura, turizmi, sportet
97	nr. i nxënësve për kompjuter të lidhur në internet në shkollat 9-vjeçare dhe të mesme	22	Strategjia ndërsektoriale e shoqërisë së informacionit		Arsimi, kultura, turizmi, sportet

QËLLIMI 7. DEMOKRACIA DHE QEVERISJA VENDORE

22.7 Modernizimi i politikëbërjes dhe i ofrimit të shërbimeve ndaj publikut për të mundësuar zhvillim të qëndrueshëm dhe me standarte evropiane të Bashkisë	98	% e banorëve që vlerësojnë mirë dhe shumë mirë cilësinë e ofrimit të shërbimeve publike, sipas gjinisë			Komunikimit me publikun
	99	nr. i bashkëpunimeve ndërvendore të Bashkisë	8		Zhvillimit të qëndrueshëm
	100	nr. i studimeve për rrijen e efijencës në ofrimin e shërbimeve publike bashkiake (është ulur kostoja pa ulur cilësinë)			Shërbimeve publike, Auditit brendshëm
	101	% e këshilltarëve bashkiak të trajnuar për hartimin dhe monitorimin e politikave për zhvillim të qëndrueshëm të Bashkisë, sipas gjinisë	64% (6.25 janë gra dhe vajza)		Sekretari i Këshillit Bashkiak
	102	% e këshilltarëve bashkiak të trajnuar për hartimin e buxhetit vjetor dhe afatmesëm, sipas gjinisë	72% (5.56 janë gra dhe vajza)		Sekretari i Këshillit Bashkiak
	103	% i punojësve të trajnuar për tema shumëplanëshe (cross cutting) p.sh barazia gjinore, menaxhimi, planifikimi, monitorimi i performancës, buxhetimi, sipas gjinisë	88% (42% e grave dhe vajzave janë trajnuare)		Menaxhimit të burimeve njerëzore
	104	% e punojësve të trajnuar në vit për fushën e sektorit ku punon, sipas gjinisë	73% (37% e grave dhe vajzave janë trajnuar)		Menaxhimit të burimeve njerëzore

	105	% e projekteve të fituara kundrejt totalit të dorëzuar në qeveri, donatorë dhe programe zhvillimore të BE	36%			Zhvillimit të qëndrueshëm
	106	nr. i raporteve të transparencës dhe llogaridhënjes bashkiake të publikuara nga Bashkia	59			Komunikimit me publikun
23.7 Ngritja dhe përparimi inovator i qeverisjes inteligjente e elektronike bashkiake që garanton shërbime cilësor dhe ndërveprim aktiv e demokratik me qytetarët dhe bizneset	107	nr. i shërbimeve online që ofrohen nga faqja e internetit e Bashkisë	3 (info, shkarkim formularësh, dërgo mesazh)		6, në vitin 2020	TIK
	108	nr. i banorëve dhe bizneseve që qasen çdo vit në faqen e internetit të Bashkisë për të marrë shërbime	27,538 (mesatar 2300/muaj)			TIK
	109	% e të rinjve, sipas gjinisë, që shërbehen nga Zyra me Një Ndalesë në Bashki				Drejtuesi i Zyrës me Një Ndalesë
24.7 Fuqizimi i demokracisë vendore dhe pjesëmarrjes së komunitetit në vendimmarrjen e qeverisë bashkiake	110	% vjetore e pjesëmarrjes së të rinjve në mekanizmat e konsultimit për vendimmarrjen bashkiake, sipas gjinisë				Rinia dhe integrimi gjinor
	111	% e mbledhjeve në vit e këshillit bashkiak me praninë e grupeve të interesit				Sekretari i Këshillit Bashkiak
	112	nr. i komenteve për projekt vendimet dhe vendimet e këshillit të Bashkisë të dërguar Bashkisë				Sekretari i Këshillit Bashkiak
	113	% vjetore e pjesëmarrjes së grave dhe vajzave në mekanizmat e konsultimit për vendimmarrjen bashkiake				Rinia dhe integrimi gjinor
	114	% e publikut që shprehet se janë të kënaqur apo shumë të kënaqur me përfshirjen nga Bashkia të publikut në vendimmarrjen bashkiake				Komunikimit me publikun

Fishat e projekteve

Qëllimi 1. Turizimi, kultura dhe arkeologjia

Nr.	Titulli i Projektit: Ndërtimi i Muzeut Etnografik në shtëpinë "Mlikaj"	Programi: 1/1.1 Infrastruktura kulturore dhe historike
1	Objektivi i Strategjisë: 1.1 Evidentimi dhe promovimi intensiv i trashëgimisë së pasur kulturore, historike e arkeologjike të Lezhës në mbështetje të shtimit të cilësisë dhe llojshmërisë së ofertës turistike për vizitorët	Treguesi Matës i Objektivit të Strategjisë: nr.3 Nr. i objekteve të trashëgimisë kulturore të restauruara

Përshkrim i shkurtër i projektit

Situata

Shtëpia e Mlikajve (Ish Muzeu Etnografik) ndodhet në lagjen e vjetër "Skënderbeg" të qytetit të Lezhës. Është ndërtuar në fund të shek.XIX-të si një banesë popullore qytetare. Nga viti 1910-1911 është banuar nga familja Mlikaj deri në vitet 1980-1981, kur ajo shndërrohet në Muze Etnografik, dhe shërben si i tillë deri në vitin 1992. Fondi muzeal që ekspozohej dikur tek Shtëpia e Mlikajve sot ruhet në një sallë të Bibliotekës Publike të qytetit tonë. Ai përbëhet nga një numër i konsiderueshëm objektesh etnografike (mbi 800 të tilla) dhe janë në gjendje relativisht të mirë. Objektet kanë secila pasaportën e vet me numër dhe janë të dixhitalizuara. Ndërtesa aktuale e ish-Muzeut Etnografik (Shtëpia e Mlikajve) ashtu si ajo e Zekajve, ka vlera të mëdha historike, arkitekturore dhe estetike. Gjendja e saj sot nuk është dhe aq e mirë. Problematika kryesore e këtij objekti është çatia dhe dekoracionet prej druri në të gjithë dhomat e saj si dhe çardaçet.

Synimi i projektit

Projekti synon kthimin e kësaj shtëpie karakteristike të qytetit të Lezhës, e cila ka titullin Monument Kulture të kategorisë së I-rë, në muze etnografik të zonës së Lezhës.

Aktivite të kyçe të projektit:

- Blerja e objektit
- Restaurimi i objekteve
- Promovimi i këtyre objekteve.

Rezultatet e pritshme:

- Muzeu etnografik për trevën e Lezhës
- 808 objekte etnografike me passaportë të ekspozuara
- Rritja e numrit të turistëve
- Rritja e interesit për kërkuesit në fushën e historisë, kulturës dhe turizmit

Grupet e synuara:

- Turistët
- Agjencitë qeveritare të turizmit
- Bizneset që lidhen me turizmin
- Komuniteti
- Studiuuesit e fushave të ndryshme

Aktorët e mundshëm:

- IMK
- Pronarë
- Bashkia
- Qarku

Kontribuesit e mundshëm në projekt:

- Bashkia
- Instituti i Monumenteve të Kulturës
- Agjencitë rajonale dhe qendrore
- Donatorë të mundshëm

Produktet:

- Muzeu Etnografik për ruajtjen dhe ekspozimin e objekteve muzeale në kushte optimale

Treguesit matës:

- Nr. i objekteve të ekspozuara
- Nr. i vizitorëve

Para kushtet:

- Vullneti për bashkërendimin e përpjekjeve nga aktorët e interesuar

Faktorë rrezikues:

- Mos koordinimi i kontributeve të aktorëve
- Mos parashikimi në kohë i fondeve nga institucionet përkatëse
- Përkeqësimi i gjendjes së objekteve

Shpenzimet e llogaritura sipas aktiviteteve kyçe:

• Krijimi i hapësirave të mbrojtura ekspozuese	7,000,000
• Pajisja me elemente të tjera ekspozuese si stenda etj.	7,000,000
• Materiale promocionale	30,000
Totali	14,030,000 Lekë

Personi i kontaktit për projektin: Drejtori i zhvillimit, arsimit, kulturës, turizmit, sportit

Periudha e zbatimit:

2014-2015

Periudha e pritjes së rezultatis:

2016

Nr.	Titulli i Projektit: Restaurimi i shtëpisë tradicionale "Zekaj"	Programi 1/1.1 Infrastruktura kulturore dhe historike
2	Objektivi i Strategjisë: 1.1 Evidentimi dhe promovimi intensiv i trashëgimisë së pasur kulturore, historike e arkeologjike të Lezhës në mbështetje të shtimit të cilësisë dhe llojshmërisë së ofertës turistike për vizitorët	Treguesi Matës i Objektivit të Strategjisë: nr.3 Nr. i objekteve të trashëgimisë kulturore të restauruara
Përshkrim i shkurtër i projektit		
Situata Ndërtesa e shtëpisë së Zekajve i përket periudhës kur lagja "Varosh" shndërrohet në Sheherin Otoman. Rrënojat e vjetra të themeleve dhe objekteve datohen si të fund shekullit 18-të dhe fillimit të shekullit të 19-të. Në këtë ndërtesë janë kryer punime rindërtimi herëpashere në periudha të ndryshme kohore. Me kthimin e saj në monument kulture të kategorisë së parë janë realizuar dy ndërhyrje restauruese, ku e fundit ishte ajo e vitit 1988. Shtëpia e Zekajve nga pikëpamja konstruktive ruhet relativisht mirë, (përjashtoj një dhomë nga ana e pasme, e cila është shembur pjesërisht. Ndërsa çatia dhe interieri i brendshëm janë degraduar dhe grabitur. Si pasojë e rënies së shiut brenda dhomave, çardaçet, dyert, dritaret dhe dollapat qorr janë dëmtuar shumë nga lagështira dhe grabitjet nga keqmbësuesit. Po si rezultat i pikimit të shiut janë dëmtuar edhe dy oxhaqe me vlera të mëdha artistike, si edhe tavani me kupolë dhe ai me dërrasë pisha, rozetat, kthinat dhe hamami. Hyrja kryesore e cila përbëhet nga një portë e bukur me qemer, është rrëzuar duke ngelur vetëm qemeri pa çatinë sipër. Duke parë këtë gjendje, zgjidhja afatshkurter për shpëtimin e këtij monumenti të rrallë është riparimi urgjent i çatisë në mënyrë që këtij objekti të mos i bie shiu brenda. Kjo shtëpi konsiderohet si pjesë e ansamblit të vlerave arkitektonike të qytetit të Lezhës dhe do të ndihmojë në zhvillimin e turizmit.		
Synimi i projektit Projekti ka për qëllim mbrojtjen e këtij objekti, shpallur monument kulture dhe duke qenë shtëpi banimi me vlera të rëndësishme të arkitekturës qytetare lezhjane do të ndikojë në konsolidimin e vlerave historiko-kulturore.		
Aktivite kyçe të projektit:		
<ul style="list-style-type: none"> Projekti teknik Zbatimi 		
Rezultatet e pritshme:	<ul style="list-style-type: none"> Mure, çati, dritare etj të restauruara Rritja e numrit të turistëve Rritja e interesit për kërkuesit në fushën e historisë, kulturës dhe turizmit 	Grupet e synuara:
Aktorët e mundshëm:	<ul style="list-style-type: none"> Instituti i Monumenteve të Kulturës (IMK) Pronarët e banesës Bashkia 	<ul style="list-style-type: none"> Turistët Agjencitë qeveritare të turizmit Bizneset që lidhen me turizmin Komuniteti
Produktet:	<ul style="list-style-type: none"> Restaurimi i mureve, çatisë, dritareve etj Kthimi i Shtëpisë Zekaj në objekt të vizitueshëm 	Kontribuesit e mundshëm në projekt:
Para kushtet:	<ul style="list-style-type: none"> Vullneti për bashkërendimin e përpjekjeve nga aktorët e interesuar Shtëpitë e ruajnë statusin e tyre si monumente kulture të kategorisë së I-rë 	<ul style="list-style-type: none"> IMK Pronarët e banesave Donatorë
		Treguesit matës:
		<ul style="list-style-type: none"> Nr. i vizitorëve në Shtëpinë Zekaj
		Faktorë rrezikues:
		<ul style="list-style-type: none"> Mos koordinimi i kontributeve të aktorëve Mos parashikimi në kohë i fondeve nga institucionet përkatëse Përkeqësimi i gjendjes së objekteve
Shpenzimet e llogaritura sipas aktiviteteve kyçe:		
<ul style="list-style-type: none"> Restaurimi i shtëpisë Zekaj Mobilim prehistorik 	35,000,000 1,500,000	
	Totali:	36,500,000 Lekë
Personi i kontaktit për projektin: Drejtori i zhvillimit, arsimit, kulturës, turizmit, sportit		
Periudha e zbatimit: 2014-2020	Periudha e pritjes së rezultatit: 2016-2023	

Nr.	Titulli i Projektit: Rehabilitimi i kalasë mesjetare për t'a kthyer në mjedis aktivitetesh kulturore dhe të vizitueshëm nga turistët	Programi: 1/1.1 Infrastruktura kulturore dhe historike
5	Objektivi i Strategjisë: 1.1 Evidentimi dhe promovimi intensiv i trashëgimisë së pasur kulturore, historike e arkeologjike të Lezhës në mbështetje të shtimit të cilësisë dhe llojshmërisë së ofertës turistike për vizitorët	Treguesi Matës i Objektivit të Strategjisë: nr.3 Nr. i objekteve të trashëgimisë kulturore të restauruara

Përshkrim i shkurtër i projektit

Situata

Kalaja mesjetare e Lezhës ka origjinë ilire (shek.V-IV-të p.Kr.). Rreth shekujve 8-9 mbi themelet e Akropolit Antik ngrihen muret mesjetare të saj. Këtu mund të shikohen gjurmë të arkitekturave ilire, romake, bizantine, veneciane dhe osmane. Objektet më interesante për t'u vizituar janë rrënojat e ndërtesave para dhe pas osmane brenda saj, kullat mbrojtëse, çisternat e ujrave të shiut, xhamia etj. Rreth viteve 1400 ajo iu nënshtrua një rindërtimi venedikas, ndërsa në vitin 1520-1521, pas pushtimit osman u rindërtua nga ana e tyre. Në mesjetë Kalaja e Lezhës ishte një nga fortesat kryesore që mbronin kufirin verior të Durrësit. Për këtë arsye kujdesi për fortifikimin e saj ka qenë i vazhdueshëm gjatë gjithë mesjetës. Gjatë fushatave të ndryshme restauruese janë realizuar disa ndërhyrje me karakter konservues, konsolidues dhe njohës. Muret e saj rrethuese paraqesin disa probleme si: 5 çarje vertikale, spostim i një segmenti muri prej 15 metrash linear (qysh në vitin 1977), por ka edhe probleme të tjera si, gërryerjet e themeleve (erozioni), degradimi i mureve të ambjenteve të brendshme dhe vegjetacioni.

Synimi i projektit

Ky projekt synon përmirësimin e gjendjes së Kalasë Mesjetare të Lezhës duke restauruar, konsoliduar dhe konservuar muraturën rrethuese dhe atë të ambienteve nga degradimi i mëtejshëm, parandalimin e erozionit që vihet re në disa segmente të themeleve të kësaj kalaje.

Aktivite kyçe të projektit:

- Projekti Teknik
- Zbatimi i projektit për restaurimin e objekteve (muret rrethuese dhe të ambjenteve të brendshme)
- Monitorimi

Rezultatet e pritshme:

- Mbrojtja e këtij objekti të rëndësishëm të trashëgimisë
- Përmirësimi i mureve rrethuese dhe ambienteve të brendshme të Kalasë
- Rritja e numrit të turistëve

Grupet e synuara:

- Turistët
- Arkeologë dhe studiues
- Agjencitë qeveritare të turizmit
- Bizneset që lidhen me turizmin
- Komuniteti

Aktorët e mundshëm:

- IMK
- Bashkia
- Agjencitë rajonale dhe qendrore

Kontribuesit e mundshëm në projekt:

- Ministria e Kulturës
- Bashkia
- Agjencitë rajonale dhe qendrore
- Donatorë

Produktet:

- Restaurime
- Punime sistemimi

Treguesit matës:

- m² murë mbrojtëse
- m³ gërmime
- Nr. i objekteve të restauruara

Para kushtet:

- Vullneti për bashkërendimin mes aktorëve të interesuar
- Ekzistojnë fondet për realizimin e projektit

Faktorë rrezikues:

- Mos koordinimi i kontributeve të aktorëve
- Mos parashikimi në kohë i fondeve nga institucionet përkatëse

Shpenzimet e llogaritura sipas aktiviteteve kyçe:

- Restaurimi i objekteve

Totali: 10,000,000 Lekë

Personi i kontaktit për projektin: Drejtori i zhvillimit, arsimit, kulturës, turizmit, sportit

Periudha e zbatimit:

2015-2016

Periudha e pritjes së rezultatit:

2017

Nr.	Titulli i Projektit: Zgjerimi i zonës së gërmimeve arkeologjike	Programi: 1/1.1 Infrastruktura kulturore dhe historike
6	Objektivi i Strategjisë: 1.1 Evidentimi dhe promovimi intensiv i trashëgimisë së pasur kulturore, historike e arkeologjike të Lezhës në mbështetje të shtimit të cilësisë dhe llojshmërisë së ofertës turistike për vizitorët	Treguesi Matës i Objektivit të Strategjisë: nr.2 m ² gërmime arkeologjike në zonën arkeologjike

Përshkrim i shkurtër i projektit

Situata

Kalaja Mesjetare e Lezhës është njëra ndër pesë kalatë kryesore të Adriatikut shqiptar. Në qafën e kalasë nga ana lindore duke filluar ngjitur me muret e saj, gjendet njëri ndër sektorët kryesorë të varrezës mesjetare të Lezhës, e cila njihet si varreza e Qafës së Kalasë, Lezhë. Ajo ka një rëndësi të veçantë, pasi lidhet me atë të Komanit, të cilat përcjellin shkencërisht të provuar, vazhdimësinë e jetës Iliro-Arbërore. Me gjithë gërmimet e realizuara deri tani, varreza mesjetare e Lezhës ka nevojë që të eksplorohet totalisht në të tre sektorët e identifikuar deri tani. Të nxirret materiali i bollshëm arkeologjik (inventari i varreve), si edhe objektet me funksione të ndryshme që i përkasin fazave në vazhdimësi të antikitetit të vonë dhe të gjithë mesjetës.

Synimi i projektit

Synohet që me këto gërmime, të evidentohen objekte të ndryshme që bëjnë të mundur studimin e një periudhe që është akoma pak e zbuluar për Lezhën, si dhe parandalimin e ndërtimeve pa leje.

Aktivite kyçe të projektit:

- Kryerja e gërmimeve arkeologjike
- Restaurimi i objekteve të identifikuara

Rezultatet e pritshme:

- Shtimi, restaurimi i objekteve me vlerë muzeale
- Evidentimi i periudhës Mesjetare
- Rritja e numrit të vizitorëve
- Rritja e numrit të ekspeditave arkeologjike

Grupet e synuara:

- Grupet e ekspeditave arkeologjike
- Turistët
- Agjencitë qeveritare të turizmit
- Bizneset që lidhen me turizmin

Aktorët e mundshëm:

- Instituti i Monumenteve të Kulturës
- Bashkia
- Agjencitë rajonale dhe qendrore
- Universitetet

Kontribuesit e mundshëm në projekt:

- Ministria e Kulturës
- Bashkia
- Donatorë të mundshëm

Produktet:

- Objekte të restauruara
- Shtimi i objekteve të trashëgimisë

Treguesit matës:

- m² gërmime
- Nr. i objekteve arkeologjike të gjetura

Para kushtet:

- Zona është e rrethuar dhe nuk ka probleme pronësie
- Vlerat që përmban justifikojnë shpenzimet

Faktorë rrezikues:

- Mos parashikimi në kohë i fondeve nga institucionet përkatëse
- Zona mund të vazhdojë të rrezikohet nga ndërtimet pa leje

Shpenzimet e llogaritura sipas aktiviteteve kyçe:

• Kryerja e gërmimeve arkeologjike	1,500,000
• Restaurimi i objekteve të identifikuara	1,000,000
Totali:	2,500,000 Lekë

Personi i kontaktit për projektin: Drejtori i zhvillimit, arsimit, kulturës, turizmit, sportit

Periudha e zbatimit:

2013-2015

Periudha e pritjes së rezultatit:

2014 - 2016

Nr.	Titulli i Projektit: Ndërtimi i mbulesës së re të monumentit të Varrit të Skënderbeut	Programi: 1/1.1 Infrastruktura kulturore dhe historike
10	Objektivi i Strategjisë: 1.1 Evidentimi dhe promovimi intensiv i trashëgimisë së pasur kulturore, historike e arkeologjike të Lezhës në mbështetje të shtimit të cilësisë dhe llojshmërisë së ofertës turistike për vizitorët	Treguesi Matës i Objektivit të Strategjisë: nr.1 Nr. i vizitorëve vendas e të huaj, sipas gjinisë, në Memorialin e Skënderbeut

Përshkrim i shkurtër i projektit

Situata

Memoriali bazuar në vlerat që ofron, ka nevojë imediate për restaurimin e plotë të mbulesës së tij, ndriçimin e plotë, restaurimin e afreskut, si dhe të vendosjes së një sinjalistike bashkëkohore në zonën arkeologjike përreth tij.

Synimi i projektit

Projekti synon krijimin e një mbulesë të re të Varrit të Skënderbeut që do të ketë një ndikim të fortë vizual duke vënë gjithnjë në efikasitet sa më të plotë Katedralen. Ideja është që të vihet vendi i varrimit të Heroit Kombëtar nën flamurin shqiptar: sfumaturat e reflekseve do të jenë kuq e zi (kujton simbolin kombëtar), efekt ky edhe më i dukshëm natën, falë një ndriçimi të kujdesshëm. Zona e mbuluar dhe e shtruar do të jetë në total 1700m²: kjo hapësirë është gjithashtu e përshtatshme për ekspozita dhe ngjarje të veçanta publike si ceremoni, përkujtimore, festa qytetare, vizita nga jashtë etj.

Aktivite kyçe të projektit:

- Sistemi i mbulimit të muzeut.
- Vaska në aks me varrin dhe pjesa e fundit e kanalit.

Rezultatet e pritshme:

- Memoriali i Skënderbeut dhe zona për rreth është rikualifikuar.
- Rritja e numrit të turistëve në zonë.
- Rritja e fitimeve nga bizneset që janë të bazuara në turizëm.

Grupet e synuara:

- Turistët potenciale të qytetit
- Komuniteti i Lezhës
- Bizneset e ndryshme

Aktorët e mundshëm:

- Ministria e Kulturës
- Qarku
- Bashkia Lezhë
- Shoqatat e turizmit

Kontribuesit e mundshëm në projekt:

- Ministria e Kulturës
- Qarku
- Bashkia Lezhë
- Shoqatat e turizmit
- Donatorë të mundshëm

Produktet:

- Memoriali i rikualifikuar
- Rritja e ofertës turistike

Treguesit matës:

- m² sipërfaqe e sistemuar
- Nr. i turistëve në zonë

Para kushtet:

- Bashkia sheh prioritet risistemimin e Memorialit të Skënderbeut
- Aktorët e përfshirë janë dakort me këtë projekt

Faktorë rrezikues:

- Fondet e kërkuara janë shumë të mëdha.
- Ekzistenca e zonës së mbrojtur si monument kulture brenda kësaj zone

Shpenzimet të përafërta të llogaritura: Totali: 99,814,680 Lekë

Personi i kontaktit për projektin: Drejtori i zhvillimit, arsimit, kulturës, turizmit, sportit

Periudha e zbatimit:

2017-2020

Periudha e pritjes së rezultatit:

2020 - 2023

Nr.	Titulli i Projektit: Ndërtimi i Muzeut Historik të Lezhës	Programi: 1/1.1 Infrastruktura kulturore dhe historike
11	Objektivi i Strategjisë: 1.1 Evidentimi dhe promovimi intensiv i trashëgimisë së pasur kulturore, historike e arkeologjike të Lezhës në mbështetje të shtimit të cilësisë dhe llojshmërisë së ofertës turistike për vizitorët	Treguesi Matës i Objektivit të Strategjisë: nr.3 Nr. i objekteve të trashëgimisë kulturore të restauruara

Përshkrim i shkurtër i projektit

Situata

Lezha qendër historike e kulturore, sot qendër Prefekturë, nuk ka një godinë për Muzeun Historik dhe Etnografik. Ruhen rreth mbi 2.000 objekte të kulturës materiale e shpirtërore nga fusha e arkeologjisë, etnografisë, vepra arti, dokumentacion, etj. Ndjehet e nevojshme dhe e domosdoshme ngritja e këtij muzeu historik dhe etnografik. Qyteti flet për histori të pasur, me monumente të kulturës, objektet e kultit, monedhat, zbulimet arkeologjike, dokumentet e shkruara, ngjarje e figura të shquara janë dëshmi për të kaluarën e qytetit mbi 2400 vjeçar. Është qyteti i Besëlidhjeve të mëdha Kombëtare si: Kuvendit të Lezhës 2 Mars 1444 dhe i Koncilit të Arbrit me 14 janar 1703, është qyteti simbol i harmonisë, bashkëjetesës, tolerancës fetare e harmonisë njerëzore. Të gjitha këto e bëjnë të domosdoshme ngritjen e një Muzeu Historiko-Etnografiko-Arkeologjik.

Synimi i projektit

Në muze do të shpалosen vlerat kulturore, shpirtërore dhe historike të trevës së Lezhës në aspektin historik dhe etnografik duke ruajtur vlerat arkitektonike të banesave qytetare lezhjane.

Aktivite kyçe të projektit:

- Projekti
- Ndërtimi i muzeut
- Restaurimi i reparteve dhe pasjisa me të gjitha elementët mbrojtës
- Pajisja me sinjalistikë informuese
- Monitorimi

Rezultatet e pritshme:

- Materialet (objektet) që ruhen të ekspozuara sipas standarteve bashkëkohore
- Prezantimin e vlerave historike dhe etnografike të qytetit
- Zhvillimi i turizmit historik dhe kulturor

Grupet e synuara:

- Komuniteti
- Turistët
- Agjencitë qeveritare të turizmit
- Bizneset që lidhen me turizmin

Aktorët e mundshëm:

- Instituti i Monumenteve të Kulturës
- Bashkia
- Agjencitë rajonale dhe qendrore
- Komuniteti

Kontribuesit e mundshëm në projekt:

- Ministria e Kulturës
- Bashkia
- Agjencitë rajonale dhe qendrore
- Donatorë të mundshëm

Produktet:

- Muzeu historik i qytetit

Treguesit matës:

- m² hapësirë ekspozuese
- Nr. i objekteve të ekspozuara
- Nr. i vizitorëve

Para kushtet:

- Vullneti për bashkërendimin e përpjekjeve nga aktorët e interesuar
- Kjo zonë konsiderohet e mbrojtur me ligj si zonë arkeologjike

Faktorë rrezikues:

- Mos koordinimi i kontributeve të aktorëve
- Mos parashikimi në kohë i fondeve

Shpenzimet e llogaritura sipas aktiviteteve kyçe:

• Ndërtimi i muzeut.	15,000,000
• Restaurimi i reparteve, pajisja me elementët mbrojtës	5,000,000
• Pajisja me sinjalistikë informuese.	500,000
Totali:	20,500,000 Lekë

Personi i kontaktit për projektin: Drejtori i zhvillimit, arsimit, kulturës, turizmit, sportit

Periudha e zbatimit:
2016

Periudha e pritjes së rezultatit:
2017

Nr.	Titulli i Projektit: Lirimi dhe rehabilitimi mjedisor i zonës përreth Kalasë nga ndërtimet e paligjshme	Programi: 1/1.1 Infrastruktura kulturore dhe historike												
14	Objektivi i Strategjisë: 1.1 Evidentimi dhe promovimi intensiv i trashëgimisë së pasur kulturore, historike e arkeologjike të Lezhës në mbështetje të shtimit të cilësisë dhe llojshmërisë së ofertës turistike për vizitorët	Treguesi Matës i Objektivit të Strategjisë: nr.3 Nr. i objekteve të trashëgimisë kulturore të restauruara												
Përshkrim i shkurtër i projektit														
<p>Situata</p> <p>Sipërfaqja arkeologjike në qytetin e Lezhës ndahet në dy zona, "A" dhe "B". Shuma e kësaj sipërfaqeje arrin afërsisht në 50 ha duke zënë rreth gjysmën e sipërfaqes së qytetit (ky zonifikim u miratua nga VKM e datës 01.11.2010). Në zonën "A" ndalohen kategorikisht ndërtimet. Ndërsa në zonën "B" lejohen vetëm me leje e IMK dhe IA, Tiranë. Fenomeni i ndërtimeve pa leje ka filluar që në vitin 1990. Aktualisht sot vetëm në zonën "A" janë afërsisht 186 të tilla. Më shqetësuese janë 36 ndërtime në pjesën e mesme të qytetit antik dhe përreth Memorialit të Vendvarrimit të Skënderbeut.</p> <p>Synimi i projektit</p> <p>Projekti ka për qëllim ruajtjen nga degradimi të kësaj zone, e cila shkaktohet prej ndërtimeve abuzive.</p> <p>Aktivite kyçe të projektit:</p> <ul style="list-style-type: none"> Evidentimi i të gjithë ndërtimeve pa leje, nxjerrja e preventivit për vlerësimin e çdo objekti që do të priset Largimi i mbeturinave të ndërtimit dhe rehabilitimi i ambientit, mbjellja e pemëve dekorative Përgatitja e miratimi i një plani urbanistik pjesor për këtë zonë 														
Rezultatet e pritshme: <ul style="list-style-type: none"> Mbrojtja e gjithë zonës nga dëmtimet Krijimi i hapësirës së lirë për zbatimin e planeve të miratuara nga strukturat kompetente Përmirësimi i imazhit të zonës 	Grupet e synuara: <ul style="list-style-type: none"> Komuniteti Bizneset që lidhen me turizmin 													
Aktorët e mundshëm: <ul style="list-style-type: none"> Ministria e Kulturës Bashkia Inspektorati i Ndërtimit Policia e Rendit 	Kontribuesit e mundshëm në projekt: <ul style="list-style-type: none"> Ministria e Kulturës Bashkia Agjencitë rajonale dhe qendrore Donatorë të mundshëm 													
Produktet: <ul style="list-style-type: none"> Zonë arkeologjike sipas parametrave të përcaktuar në ligj 	Treguesit matës: <ul style="list-style-type: none"> m² hapësirë publike e përfutur Nr. i objekteve të shembura 													
Para kushtet: <ul style="list-style-type: none"> Kjo zonë konsiderohet e mbrojtur me ligj si zonë arkeologjike Bashkia ka bërë një punë paraprake në drejtim të identifikimit të problemeve dhe sensibilizimit të tyre Strukturat përgjegjëse janë më të impenjuara në zbatimin e ligjit 	Faktorë rrezikues: <ul style="list-style-type: none"> Mos koordinimi i kontributeve të aktorëve Mosparashikimi në kohë i fondeve nga institucionet përkatëse Zona mund të vazhdojë të rrezikohet nga ndërtimet pa leje Problemi i strehimit të familjeve që do t'u prishen shtëpitë 													
Shpenzimet të përafërta të llogaritura : <table border="0" style="width: 100%;"> <tr> <td>• Prishje e ndërtimeve 500 m² x 200</td> <td style="text-align: right;">600,000</td> </tr> <tr> <td>• Transporti i mbeturinave 4.000 m³ x 600</td> <td style="text-align: right;">2,400,000</td> </tr> <tr> <td>• Sistemim terreni 5.000 m² x 40</td> <td style="text-align: right;">200,000</td> </tr> <tr> <td>• Mbjellje drurësh 200 copë x 1000</td> <td style="text-align: right;">200,000</td> </tr> <tr> <td>• Plani urban i zonës</td> <td style="text-align: right;">200,000</td> </tr> <tr> <td style="text-align: right;">Totali:</td> <td style="text-align: right;">3,600,000 Lekë</td> </tr> </table>			• Prishje e ndërtimeve 500 m ² x 200	600,000	• Transporti i mbeturinave 4.000 m ³ x 600	2,400,000	• Sistemim terreni 5.000 m ² x 40	200,000	• Mbjellje drurësh 200 copë x 1000	200,000	• Plani urban i zonës	200,000	Totali:	3,600,000 Lekë
• Prishje e ndërtimeve 500 m ² x 200	600,000													
• Transporti i mbeturinave 4.000 m ³ x 600	2,400,000													
• Sistemim terreni 5.000 m ² x 40	200,000													
• Mbjellje drurësh 200 copë x 1000	200,000													
• Plani urban i zonës	200,000													
Totali:	3,600,000 Lekë													
Personi i kontaktit për projektin: Drejtori e shërbimeve publike, Drejtori i planifikimit dhe zhvillimit të territorit														
Periudha e zbatimit: 2014	Periudha e pritjes së rezultatit: 2014													

Nr.	Titulli i Projektit: Restaurimi i Kroit “Hidrolez” dhe kthimi në objekt të vizitueshëm	Programi: 3/1.1 Pasurim i profilin turistik të qytetit me bukuritë natyrore të zonës përreth qytetit
30	Objektivi i Strategjisë: 1.1 Evidentimi dhe promovimi intensiv i trashëgimisë së pasur kulturorë, historike e arkeologjike të Lezhës në mbështetje të shtimit të cilësisë dhe llojshmërisë së ofertës turistike për vizitorët	Treguesi Matës i Objektivit të Strategjisë: nr.3 Nr. i objekteve të trashëgimisë kulturore të restauruara

Përshkrim i shkurtër i projektit

Situata

Kroi “Hidrolez” mendohet që ka shërbyer si burim ujor që nga antikiteti. Fare pranë tij gjenden muret e Lissusit, dhe një portë që studiuesit e quajnë Porta e Burimit. Kroi ka dy depozita uji të ndërtuara me llaç hidrik, të cilat janë të periudhave të ndryshme historike. Përveç dy depozitave që thamë dhe një blloku antik gjysëm të punuar sot nuk ka ngelur gjë tjetër nga punimet e lashta. Firma ndërtuese që realizoi projektin e rrugës Lezhë-Kala ka ndërtuar një muraturë guri në anën e majtë të burimit. Uji i këtij burimi, i cili nuk shteron as në muajt e thatë të vitit vazhdon derdhjen e tij natyrore.

Synimi i projektit

Ky burim duhet të kthehet në një burim funksional siç ka qenë në kohët e mëparshme

Aktivite kyçe të projektit:

- Projekti
- Monitorimi

Rezultatet e pritshme:

- Funksional për komunitetin
- Shtimi i pasurisë së objekteve të trashëgimisë

Grupet e synuara:

- Turistët potenciale të qytetit
- Komuniteti i Lezhës
- Bizneset e ndryshme

Aktorët e mundshëm:

- Ministria e Kulturës
- Qarku
- Bashkia Lezhë
- Shoqatat e turizmit

Kontribuesit e mundshëm në projekt:

- Ministria e Kulturës
- Qarku
- Bashkia Lezhë
- Shoqatat e turizmit
- Donatorë të mundshëm

Produktet:

- Funksionimi normal i “Hidrolezit”
- Rritja e ofertës turistike

Treguesit matës:

- Nr. i elementëve arkitekturor të shtuar
- m² sipërfaqe e sistemuar
- Nr. i turistëve në zonë

Para kushtet:

- Bashkia sheh si prioritet risistemimin e kësaj pike të qytetit
- Aktorët e përfshirë janë dakort me këtë projekt

Faktorë rrezikues:

- Fondet e kërkuara janë shumë të mëdha
- Ekzistenca e zonës së mbrojtur si monument kulture brenda kësaj zone

Shpenzimet të përafërta të llogaritura: Totali: 300,000 Lekë

Personi i kontaktit për projektin: Drejtori i planifikimit dhe zhvillimit të territorit

Periudha e zbatimit:

2014 - 2015

Periudha e pritjes së rezultatit:

2015 - 2016

Qëllimi 2. Ekonomia dhe sipërmarrja

Nr.	Titulli i Projektit: Studimi “Nxitja dhe lehtësira fiskale vendore për bizneset e reja të përpunimit të prodhimeve bujqësore e blegtorale në Lezhë”	Programi: 6/3.2 Lehtësirat dhe kuadri rregullator për bizneset dhe sipërmarrjen
37	Objektivi i Strategjisë: 3/2 Fuqizimi i kapaciteteve dhe shumëllojshmërisë së ndërmarrjeve të vogla e të mesme, që shfrytëzojnë prodhimin dhe prurjen turistike rajonale, zejet dhe produktet e traditës	Treguesi Matës i Objektivit të Strategjisë: nr.11 Nr. biznese të reja për 10,000 banorë

Përshkrim i shkurtër i projektit

Situata

Turizmi mbetet si prioritet kryesor në zhvillimin e ekonomisë së Bashkisë Lezhë. Për këtë arsye, përveç projekteve për rritjen e ofertës turistike, restaurimin e objekteve, një nga synimet e Bashkisë është edhe hartimi i politikave favorizuese ndaj subjekteve që operojnë në fushën e shërbimeve turistike.

Synimi i projektit

Kryerja e një studimi kompleks periodik për llojet e taksave dhe tarifave vendore, që aplikon Bashkia, për biznesin e turizmit dhe agrobiznesit, me qëllim logaritjen e avantazheve dhe disavantazheve ekonomike që do të kemi nga aplikimi i diferencuar i taksave në këtë fushë.

Aktivite kyçe të projektit:

- Ngritja e grupit të punës
- Studimi periodik i mundësive
- Draftimi i politikave lehtësuese
- Miratimi i dokumentit
- Aplikimi i politikave fiskale lehtësuese.

Rezultatet e pritshme:

- Shërbime më cilësore në fushën e turizmit dhe agroindustrisë

Grupet e synuara:

- Biznesi i turizmit dhe agroindustrisë

Aktorët e mundshëm:

- Bashkia
- Biznesi

Kontribuesit e mundshëm në projekt:

- Bashkia
- Biznesi
- Donatorët

Produktet:

- Studimi periodik
- Politika fiskale lehtësuese

Treguesit matës:

- Nr. i bizneseve të përfshira

Para kushtet:

- Burimeve njerëzore brenda dhe jashtë administratës së Bashkisë Turizmi është prioritet i Bashkisë

Faktorë rrezikues:

- Mosaprovimi në këshill i politikave fiskale lehtësuese

Shpenzimet e logaritura sipas aktiviteteve kyçe:

- PAGESA PËR EKSPERTËT 100,000 Lekë/vit **Totali: 500,000 Lekë**

Personi i kontaktit për projektin: Drejtori i zhvillimit, arsimit, kulturës, turizmit, sportit

Periudha e zbatimit:

2015-2019

Periudha e pritjes së rezultatit:

2016-2020

Nr.	Titulli i Projektit: Projekti “Nxitja e bizneseve familjare të produkteve të artizanatit”	Programi: 7/3.2 Nxitja e inovacionit dhe sipërmarrjes në biznes
41	Objekti i Strategjisë: 3.2 Fuqizim i kapaciteteve dhe shumëllojshmërisë së ndërmarrjeve të vogla e të mesme, që shfrytëzojnë prodhimin dhe prurjen turistike rajonale, zejet dhe produktet e traditës	Treguesi Matës i Objektivit të Strategjisë: nr.10 % e bizneseve familjare që punojnë me zejet dhe produktet e traditës
Përshkrim i shkurtër i projektit		
Situata Profesionalizimi në kryerjen e shërbimeve është një tregues që ndikon në rritjen e konkurrueshmërisë dhe përmirësimin e cilësisë së shërbimeve në qytet. Për të ndihmuar në rritjen e cilësisë, zhvillimi i bizneseve familjare është më se i nevojshëm. Për këtë arsye ofrimi i trajnimeve të herëpashërshme lidhur me planet e biznesit dhe menaxhimin e këtyre bizneseve konsiderohet i rëndësishëm.		
Synimi i projektit Projekti synon trajnimin e njerëzve në komunitet për krijimin dhe mbarëvajtjen e bizneseve familjare, rrjedhimisht dhe nxitjen e cilësisë së organizimit dhe funksionimit të këtyre bizneseve në mënyrë që t'i bëjnë ballë vështirësive të tregut, dhe të jenë konkurrese.		
Aktivitetet kyçe të projektit:		
<ul style="list-style-type: none"> • Identifikimi i familjeve potencial për zhvillim biznesi • Trajnime/workshope/konferenca për aftësimin e familjeve të biznesit familjar • Monitorimi 		
Rezultatet e pritshme:	<ul style="list-style-type: none"> • Rritje sasiore dhe cilësore e biznesit familjar • Rritje e numrit të personave të trajnuar në kompjuter, financë dhe menaxhim. 	Grupet e synuara:
		<ul style="list-style-type: none"> • Familjet që merren me këtë lloj biznesi • Sipërmarrësit
Aktorët e mundshëm:	<ul style="list-style-type: none"> • Bashkia • DHTI • Universitetet 	Kontribuesit e mundshëm në projekt:
		<ul style="list-style-type: none"> • Bashkia • Donatorë
Produktet:	<ul style="list-style-type: none"> • Biznese familjare me shërbim të përmirësuar • Persona të trajnuar 	Treguesit matës:
		<ul style="list-style-type: none"> • Nr. i personave të trajnuar
Para kushtet:	<ul style="list-style-type: none"> • Ambiente të përshtatshme • Interesi i bizneseve për tu trajnuar 	Faktorë rrezikues:
		<ul style="list-style-type: none"> • Mungesa e burimeve njërezore • Mos angazhimi i aktorëve • Mungesë burimi financiar
Shpenzimet e llogaritura sipas aktiviteteve kyçe: Totali: 1,000,000 Lekë.		
Personi i kontaktit për projektin: Drejtori i zhvillimit, arsimit, kulturës, turizmit, sportit		
Periudha e zbatimit: 2014-2015	Periudha e pritjes së rezultatit: 2016	

Nr.	Titulli i Projektit: Projekti “Promovimi i potencialeve për zhvillimin e biznesit agro-ushqimor në zonën industriale të qytetit”	Programi: 7/3.2 Nxitja e inovacionit dhe sipërmarrjes në biznes
42	Objektivi i Strategjisë: 3.2 Fuqizim i kapaciteteve dhe shumëllojshmërisë së ndërmarrjeve të vogla e të mesme, që shfrytëzojnë prodhimin dhe prurjen turistike rajonale, zejet dhe produktet e traditës	Treguesi Matës i Objektivit të Strategjisë: nr. 11, 12 Nr. biznese të reja për 10,000 banorë Nr. i bizneseve të trajnuar, sipas gjinisë, për certifikimin e produkteve

Përshkrim i shkurtër i projektit

Situata

Projekti synon stimulimin e ri-zhvillimit të sektorit të agrobiznesit në Bashkinë e Lezhës. Gjatë dekadës së fundit, aktiviteti në këtë sektor ka rënë shumë. Në veçanti, ky projekt do të përgatisë plan-biznese për këtë sektor. Meqenëse 200,336 m² është pronë private, nga sipërfaqja totale e zonës industriale, mendohet të ndihmohen pronarët aktualë apo ato që dëshirojnë të përfshihen në këtë lloj biznesi për të përgatitur plane biznesi për aktivitete të parashikuara në planifikimin zonal ose lotizimin. Ky projekt parashikon përgatitjen e planit të biznesit, që do të përgatiten nga specialistë të mirëfilltë, do t'i vihen në dispozicion pronarëve dhe komunitetit të biznesit. Këto aktivitete janë: fabrika e salcës së domates, fabrika e përpunimit dhe konservimit të fruta-perimeve, fabrika e vajit, fabrika e përpunimit të mishit, fabrika e produkteve të qumështit, fabrika e pijeve alkoolike, etj.

Synimi i projektit

Ky projekt synon mbështetjen për përgatitjen e planeve të biznesit për pronarët e interesuar për biznes në zonën industriale për zhvillimin ekonomik të zonës.

Aktivitetet kyçe të projektit:

- Përgatitja e planeve të biznesit
- Takime me aktorët e mundshëm
- Promovimi i këtyre planeve

Rezultatet e pritshme:

- Shtimi i bizneseve agropërpunuese
- Rritja e prodhimeve bujqësore–blegtorale
- Zvogëlimi i papunësisë
- Përmirësimi i cilësisë së jetës për banorët e rrethinave të zonës

Grupet e synuara:

- Komuniteti
- Komuniteti i biznesit
- Pronarët e objekteve
- Bashkia

Aktorët e mundshëm:

- Bashkia
- DHTI
- OJF
- Agjencitë rajonale dhe kombëtare

Kontribuesit e mundshëm në projekt:

- Bashkia
- Biznesmenët
- DHTI
- Donatorë

Produktet:

- Plane biznesi

Treguesit matës:

- Nr. i bizneseve të hapura
- Sasia e produkteve të përpunuara

Para kushtet:

- Pronarët e objekteve janë të interesuar
- Aktorët janë pozitivë lidhur me të ardhmen e sektorit
- Lënda e parë sigurohet lehtësisht
- Zhvillimi i NVM-të po nxitet edhe nga institucionet e huaja e vendase

Faktorë rrezikues:

- Mos sigurimi i fondeve të nevojshme
- Mos koordinimi i aktorëve
- Mos interesimi i pronarëve që bashkëpunojnë me aktorë të tjerë

Shpenzimet e llogaritura sipas aktiviteteve kyçe: Totali: 1,500,000 Lekë

Personi i kontaktit për projektin: Drejtori i zhvillimit, arsimit, kulturës, turizmit, sportit

Periudha e zbatimit:

2014-2015

Periudha e pritjes së rezultatit:

2015

Nr.	Titulli i Projektit: Ndërtimi i tregtores fruta-perime, produkteve të bulmetit e mishit dhe peshkut	Programi: 7/3.2 Nxitja e inovacionit dhe sipërmarrjes në biznes										
43	Objektivi i Strategjisë: 3.2 Fuqizim i kapaciteteve dhe shumëllojshmërisë së ndërmarrjeve të vogla e të mesme, që shfrytëzojnë prodhimin dhe prurjen turistike rajonale, zejet dhe produktet e traditës	Treguesi Matës i Objektivit të Strategjisë: nr. 11 Nr. biznese të reja për 10,000 banorë										
Përshkrim i shkurtër i projektit												
<p>Situata</p> <p>Rritja e popullsisë së qytetit të Lezhës dhe cilësisë së jetës në të ka sjellë edhe nevojën për ofrimin e shërbimeve sa më cilësorë në kushte higjienike sa më të përshtatshme. Rriten shërbimet. Tregu ekzistues nuk përballon të gjitha nevojat. Ky treg do t'u shërbejë banorëve të rrethinave që produktet e tyre të kenë treg shitje sipas standarteve të përcaktuara me ligj. 300 subjekte industriale dhe ushqimore të përqendruara në tregun aktual dhe rreth 30 tregtarë ambulant nga rrethinat me produkte ushqimore tregtojnë nëpër pika të pakontrolluara.</p> <p>Synimi i projektit</p> <p>Ky projekt synon ndërtimin e një tregu për shitjen e frutave-perimeve, mishit, peshkut dhe bulmetrave në një sipërfaqe me kushte normale higjieno-sanitare.</p> <p>Aktivitete kyçe të projektit:</p> <ul style="list-style-type: none"> • Ndërtimi i tregut • Ndërtimi i infrastrukturës ndihmëse për 35 njësi tregtare: 15 për shitjen e peshkut (20 m² secila), 10 për shitjen e frutave dhe perimeve (25 m² secila) dhe 10 për bulmetrat (15 m² secila). • Instalimi i tregtarëve 												
Rezultatet e pritshme: <ul style="list-style-type: none"> • Tregtim i produkteve në kushte të përshtatshme higjieno-sanitare • Krijimi i vendeve të punës • Rritje e të ardhurave të Bashkisë • Shmangie e konkurrencës së pandershme 		Grupet e synuara: <ul style="list-style-type: none"> • Komuniteti • Tregtarët • Bashkia 										
Aktorët e mundshëm: <ul style="list-style-type: none"> • Bashkia • Komuniteti i biznesit • DRTT 		Kontribuesit e mundshëm në projekt: <ul style="list-style-type: none"> • Bashkia • DRTT • Komuniteti i biznesit • Donatorë 										
Produktet: <ul style="list-style-type: none"> • Treg i ri fruta - perime dhe bulmet 		Treguesit matës: <ul style="list-style-type: none"> • Nr. i tregtarëve të instaluar • % këtij tregu drejtuar në këtë pol • Sasia e të ardhurave të mbledhura 										
Para kushtet: <ul style="list-style-type: none"> • Ka sipërfaqe trojesh të lira • Nevoja për tregtimin në nivel bashkëkohor të produkteve ushqimore 		Faktorë rrezikues: <ul style="list-style-type: none"> • Mos realizimi i bashkëpunimit me pronarët e trojeve • Mos aktivizimi i fondeve të nevojshme në kohën e duhur 										
Shpenzimet e llogaritura sipas aktiviteteve kyçe: <table style="width: 100%; border-collapse: collapse;"> <tr> <td style="width: 80%;">• Shtrimi dhe asfaltimi, qera</td> <td style="text-align: right;">6,000,000</td> </tr> <tr> <td>• Rrethimi me mur dekorativ</td> <td style="text-align: right;">500,000</td> </tr> <tr> <td>• Ndërtimi i 35 njësi tregtare</td> <td style="text-align: right;">17,500,000</td> </tr> <tr> <td>• Vendosja e ndriçimit dhe ujit</td> <td style="text-align: right;">350,000</td> </tr> <tr> <td style="text-align: right;">Totali:</td> <td style="text-align: right;">24,350,000 lekë</td> </tr> </table>			• Shtrimi dhe asfaltimi, qera	6,000,000	• Rrethimi me mur dekorativ	500,000	• Ndërtimi i 35 njësi tregtare	17,500,000	• Vendosja e ndriçimit dhe ujit	350,000	Totali:	24,350,000 lekë
• Shtrimi dhe asfaltimi, qera	6,000,000											
• Rrethimi me mur dekorativ	500,000											
• Ndërtimi i 35 njësi tregtare	17,500,000											
• Vendosja e ndriçimit dhe ujit	350,000											
Totali:	24,350,000 lekë											
Personi i kontaktit për projektin: Drejtori i planifikimit dhe zhvillimit të territorit												
Periudha e zbatimit: 2014		Periudha e pritjes së rezultatit: 2015										

Nr.	Titulli i Projektit: Krijimi i hartës së bizneseve në territorin e qytetit	Programi: 7/3.2 Nxitja e inovacionit dhe sipërmarrjes në biznes
44	Objektivi i Strategjisë: 3.2 Fuqizim i kapaciteteve dhe shumëllojshmërisë së ndërmarrjeve të vogla e të mesme, që shfrytëzojnë prodhimin dhe prurjen turistike rajonale, zejet dhe produktet e traditës	Treguesi Matës i Objektivit të Strategjisë: nr, 8, 9, 10 % e NVM-ve në qytet që janë miqësore me mjedisin % e të punësuarve në biznese të gjelbërta dhe inovatore, sipas gjinisë % e bizneseve familjare që punojnë me zejet dhe produktet e traditës

Përshkrim i shkurtër i projektit

Situata

Në Lezhë operojnë rreth 1000 subjekte tregtare, të shpërndara në një territor prej më shumë se 5 ha. Lind nevoja që bizneset të shpërndahen në mënyrë adekuate, duke krijuar mundësi qytetarëve që të marrin shërbime të njëkohshme në të gjithë territorin.

Synimi i projektit

Realizimi i një harte, ku në të gjithë rrugët kryesore dhe lagjet e qytetit, të jenë të shënuara bizneset kryesore sipas llojeve të aktiviteteve. Do të punohet mbi hartën e azhurnuar të qytetit, me shkallë 1:1000 dhe ajo do të rifreskohet çdo vit. Kjo hartë do të realizohet në bashkëpunim me Drejtorinë Bashkiake të Taksave dhe Tarifave. Ajo do të jetë në përdorim të të gjithë të interesuarve.

Aktivite kyçe të projektit:

- Identifikimi i të gjitha subjekteve
- Punimi i hartës në GIS

Rezultatet e pritshme:

- Lehtësimi i identifikimit të bizneseve vendase
- Lehtësimi i reklamimit të këtyre aktiviteteve
- Shtim i aktivitetit të biznesit

Grupet e synuara:

- Komuniteti i biznesit
- Investitorët
- Institucionet vendore dhe qendrore

Aktorët e mundshëm:

- Bashkia
- DHTI
- DRTT

Kontribuesit e mundshëm në projekt:

- Bashkia
- DRTT e DHTI
- Donatorë

Produktet:

- Harta e subjekteve tregtare

Treguesit matës:

- Nr. i subjekteve të identifikuar
- Kopje hartash të shpërndara

Para kushtet:

- Burimet njerëzore në Bashki (inxhinierë)
- Hartat ekzistuese
- Të dhënat mbi përqendrimin e biznesit në zona nga Drejtoria e Taksave dhe Tarifave

Faktorë rrezikues:

- Mos aktivizimi në kohë i burimeve financiare të Bashkisë
- Mos organizimi në mënyrën e duhur të komunitetit të biznesit

Shpenzimet e llogaritura sipas aktiviteteve kyçe: Totali: 1,000,000 Lekë

Personi i kontaktit për projektin: Drejtori i zhvillimit, arsimit, kulturës, turizmit, sportit

Periudha e zbatimit:

2014

Periudha e pritjes së rezultatit:

2015

Nr.	Titulli i Projektit: Instalimi i infrastrukturës së furnizimeve për zonën e Parkut të Biznesit	Programi: 9/4.2 Infrastruktura dhe planifikimi për sipërmarje në Parkun e Biznesit
48	Objekivi i Strategjisë: 4.2 Tërheqja e zhvillimeve dhe investimeve në parkun e biznesit për të rritur punësimin, diversifikuar ekonominë dhe shtuar zinxhirin e vlerës së produkteve	Treguesi Matës i Objektivit të Strategjisë: nr. 15, 16 % rritjes së ndërmarrjeve jo bujqësore % e vendeve të punës në Parkun e Biznesit në raport me vendet e punës në sektorin privat në qytet

Përshkrim i shkurtër i projektit

Situata

Parku i Biznesit do të shtrihet në pjesën veriore të qytetit dhe ka formë trekëndore me kufi me sipërfaqe totale 548,035 m² (pronë shtetërore 347,699 m² dhe pronë private 200,336 m²). Kjo zonë ka nevojë për ndërhyrje në infrastrukturën brenda zonës dhe atë lidhëse.

Ky projekt parashikon ndërtimin e këtyre fasiliteve lehtësuese për zhvillimin e zonës:

1. Ndërtimi i tunelit lidhës me Portin e Shëngjinit
2. Rruga për në zonën e parkut
3. Stacioni hekurudhor i mallrave
4. Ura lidhëse me rrugën kombëtare Lezhë-Shkodër

Synimi i projektit

Ky projekt synon krijimin e një infrastrukture brenda zonës industriale si dhe infrastrukturën lidhëse me Portin e Shëngjinit dhe rrugën kombëtare për zhvillimin e Parkut të Biznesit.

Aktivitetet kyçe të projektit:

- Ndërtimi i tunelit lidhës me Portin e Shëngjinit
- Ndërtimi i rrugës në zonën industriale
- Ndërtimi i urës lidhëse me rrugën kombëtare
- Ndërtimi i stacionit të mallrave në Parkun e Biznesit

Rezultatet e pritshme:

- Infrastruktura e ndërtuar në zonën industriale

Grupet e synuara:

- Biznesi e Komuniteti
- Bashkia dhe komunat përreth

Aktorët e mundshëm:

- Ministria e Transportit dhe Infrastrukturës
- Bashkia
- Dhoma e Tregtisë dhe Industrisë
- Shoqata Biznesi
- Agjencitë e Zhvillimit

Kontribuesit e mundshëm në projekt:

- Ministria e Transportit dhe Infrastrukturës
- Bashkia
- Donatorët
- Agjenci Zhvillimi Kombëtare & Ndërkombëtare

Produktet:

- Ura e ndërtuar
- Tuneli dhe rruga
- Stacioni i mallrave

Treguesit matës:

- Metra lineare rrugë/tunel/urë
- Sasia e mallrave të transportuara

Para kushtet:

- Burime njerëzore për hartimin e projekteve në Bashkinë Lezhë

Faktorë rrezikues:

- Mungesë e fondeve

Shpenzimet e llogaritura sipas aktiviteteve kyçe: Totali: 3,500,000 Lekë

Personi i kontaktit për projektin: Drejtori i planifikimit dhe zhvillimit të territorit

Periudha e zbatimit:

2014

Periudha e pritjes së rezultatit:

2015

Nr.	Titulli i Projektit: Hartimi i portalit në faqen e internetit të Bashkisë “Investo në Parkut e Biznesit Lezhë”	Programi: 10/4.2 Lehtësirat dhe kuadri rregullator për sipërmarje në Parkun e Biznesit
51	Objektivi i Strategjisë: 4.2 Tërheqja e zhvillimeve dhe investimeve në parkun e biznesit për të rritur punësimin, diversifikuar ekonominë dhe shtuar zinxhirin e vlerës së produkteve	Treguesi Matës i Objektivit të Strategjisë: nr, 14, 15, 16 nr. i ndërmarrjeve përpunuese të çertifikuara me ISO % rritjes së ndërmarrjeve jo bujqësore % e vendeve të punës në Parkun e Biznesit në raport me vendet e punës në sektorin privat në qytet

Përshkrim i shkurtër i projektit

Situata

Aktivitetet që parshikon ky projekt për të stimuluar: prodhime konfeksionesh, prodhime këpucësh, ndërtim, prodhime agro-ushqimore, përpunim alumini, përpunim druri, transport, tregti, shërbime të ndryshme, etj.

Synimi i projektit

Ky projekt synon promovimin Parkut të Biznesit për të përmirësuar situatën e mbështetur zhvillimin ekonomik vendor, veçanërisht ndërmarrjet e vogla e të mesme me impakt miqësor me mjedisin.

Aktivite kyçe të projektit:

- Broshurë informative për investitorët
- Takime me investitor potencial
- Dokumentacion ligjor për investitorët
- Hapje biznesesh të reja

Rezultatet e pritshme:

- Investitor potencial për biznese të reja dhe konkurruese në treg
- Zhvillimi i bizneseve vendase
- Krijimi i bizneseve të reja
- 3000 vende pune

Grupet e synuara:

- Biznesi vendas dhe i huaj
- Të rinjtë dhe të rejat e papunë

Aktorët e mundshëm:

- Ministria e Transportit dhe Infrastrukturës dhe Ministria e Ekonomisë
- Bashkia
- Qarku
- Dhoma e Tregtisë dhe Industrisë
- Shoqata Biznesi
- Agjenci Zhvillimi

Kontribuesit e mundshëm në projekt:

- Ministria e Transportit dhe Infrastrukturës dhe Ministria e Ekonomisë
- Bashkia
- Donatorët
- Dhoma e Tregtisë dhe Industrisë
- Agjenci Zhvillimi Kombëtare & Ndërkombëtare

Produktet:

- Bizneset e instaluara
- Produktet e secilit biznes

Treguesit matës:

- Nr. bizneseve
- Nr. i të punësuarëve

Para kushtet:

- Ekzistenca e hapësirës së nevojshme për zbatimin e aktivitetit
- Eksperiencë pozitive
- Mbështetja e Bashkisë ndaj aktivitetit

Faktorë rrezikues:

- Pronësia e hapësirës (pjesa private)
- Mungesë e fondeve
- Konkurenca e bizneseve rajonale

Shpenzimet e llogaritura sipas aktiviteteve kyçe:

• Broshura informative	500,000
• Vizita pune për takim me investitor	500,000
Totali:	1,000,000 Lekë

Personi i kontaktit për projektin: Drejtori i zhvillimit, arsimit, kulturës, turizmit, sportit

Periudha e zbatimit:

2015-2020

Periudha e pritjes së rezultatit:

2018-2025

Qëllimi 3. Zhvillimi hapsinor dhe infrastruktura

Nr.	Titulli i Projektit: Rikualifikimi urban modern i qendrës së qytetit	Programi: 13/6.3 Rivitalizimi bashkëkohor i blloqeve mes pallateve dhe hapësirave publike urbane
63	Objektivi i Strategjisë: 6.3 Zhvillim harmonik dhe me standarte i hapësirave urbane që ofrojnë jetesë cilësore të komunitetit, rritje të vlerës së biznesit dhe të zonave arkeologjike e historike të qytetit	Treguesi Matës i Objektivit të Strategjisë: nr. 21 % e sipërfaqes urbane publike e rikualifikuar plotësisht dhe me standarte bashkëkohore

Përshkrim i shkurtër i projektit

Situata

Qyteti i Lezhës karakterizohet nga një shtresëzim urban i arnuar, i cili duhet rivlerësuar për të gjetur një vazhdimësi në shprehjen arkitektonike, e cila të tregojë në njëfarë mënyre historinë e qytetit dhe t'u japë një identitet banorëve të saj.

Synimi i projektit

Projekti synon rikualifikimin urban të të gjithë qendrës së qytetit. Ai synon kthimin e qendrës në hapësirë për këmbësorët duke zhvendosur parkimin në anën tjetër të lumit. Gjithashtu synohet t'i jepet një vlerë tjetër marrdhënies mes pronës publike dhe private duke i kthyer të gjitha në një përvojë konkrete të projektimit. Ky projekt synon të rikualifikojë të gjithë zonën nga sheshi "Besëlidhja", në rrugën "Hafiz Ali Ulqinaku" duke përfshirë sheshin "Gjergj Kastrioti", urën mbi Drin dhe Memorialin e Skënderbeut.

Aktivitetet kyçe të projektit:

- Rikualifikimi i urës mbi Lumin Drin
- Shtrimi suplementar i fillimit të rrugës "Gjergj Fishta" dhe lidhja e rrugës automobilistike me atë pedonale
- Rikualifikimi i sheshit "Besëlidhja"
- Rikualifikimi i lulishtes qendrore
- Rikualifikimi i sheshit kryesor para Bashkisë
- Kalimi mbi lumin Drin për këmbësorë
- Rikualifikimi i rrugës përgjatë zonës arkeologjike

Rezultatet e pritshme:

- Qendër urbane bashkëkohore që përshtatet mjaft mirë me kontekstin historik të qytetit
- Integrimi i anës perëndimore të lumit Drin në qendrën e qytetit

Grupet e synuara:

- Turistët potenciale të qytetit
- Komuniteti i Lezhës
- Bizneset e ndryshme

Aktorët e mundshëm:

- Bashkia Lezhë
- Shoqatat e turizmit
- Donatorë të ndryshëm

Kontribuesit e mundshëm në projekt:

- Qeveria Shqiptare
- Bashkia Lezhës dhe Shoqatat e turizmit
- Donatorë të mundshëm

Produktet:

- Ura mbi Lumin Drin e rikualifikuar
- Rruga "Gjergj Fishta" e asfaltuar
- Sheshit "Besëlidhja" i rikualifikuar
- Lulishtja qendrore e rikualifikuar
- Sheshi kryesor para Bashkisë i rikualifikuar
- Ndërtimi i kalimit mbi lumin Drin për këmbësorë

Treguesit matës:

- m² hapësirë e rivitalizuar
- Nr. i aseteve të zhvilluara në zonë

Para kushtet:

- Ndërtimi i këtij projekti është prioritet i Bashkisë dhe Qeverisë, pronat janë të gjitha publike.

Faktorë rrezikues:

- Vështirësi në sigurimin e fondeve.

Shpenzimet e llogaritura sipas aktiviteteve kyçe:

• Rikonstruksioni i urës mbi lumin Drin	26,600,000
• Shtrimi suplementar i fillimit të rrugës "Gjergj Fishta"	77,000,000
• Rikualifikimi i sheshit "Besëlidhja"	37,800,000
• Rikualifikimi i lulishtes	67,200,000
• Rikualifikimi i sheshit kryesor	138,600,000
• Rikualifikimi rrugës përgjatë zonës arkeologjike	32,200,000
• Kalimi mbi lumin Drin për këmbësorë	49,000,000
• Kosto punësh dhe sigurie në punë	12,852,000
• Kostot e lidhjes me shërbimet e tjera	169,559,040
Totali	610,811,040 Lekë

Personi i kontaktit për projektin: Drejtori i drejtorisë së zhvillimit të territorit

Periudha e zbatimit:

2015

Periudha e pritjes së rezultatit:

2016

Nr.	Titulli i Projektit: Hartimi i instrumentit të përgjithshëm urban për qytetin	Programi: 14/6.3 Hartimi i studimeve dhe kuadrit rregullator për zhvillimin urban modern
65	Objekti i Strategjisë: 6.3 Zhvillim harmonik dhe me standarte të hapësirave urbane që ofrojnë jetesë cilësore të komunitetit, rritje të vlerës së biznesit dhe të zonave arkeologjike e historike të qytetit	Treguesi Matës i Objektivit të Strategjisë: nr. 20, 22 % e sipërfaqes urbane publike e rikualifikuar plotësisht dhe me standarte bashkëkohore m ² hapësirë banimi cilësore për banorët
Përshkrim i shkurtër i projektit		
<p>Situata</p> <p>Ky projekt trajton një nevojë urgjente e që ka një ndikim të madh në rregulloret vendore. Lezha ka një nevojë urgjente për një plan urban të plotë për të sistemuar shtresat natyrale të popullsisë, ndarjet dhe instalimin e infrastrukturës. Një plan rregullues do të zgjidhë shumë probleme të krijuara në qytet gjatë një dekade e gjysmë si rezultat i ndryshimeve të mëdha demografike. Në sajë të rritjes së popullsisë dhe ndërtimeve jo të sigurta të blloqeve të apartamenteve dhe ndërtimeve të tjera, hartimi dhe realizimi i një plani rregullues është me rëndësi të madhe. Plani do të ndalojë ndërtimet informale dhe ilegale dhe do të disiplinonë industrinë e ndërtimit duke krijuar hapësira të lejueshme për ndërtime të standardeve të larta. Si rrjedhim, kjo do të tërheqë investimet vendase dhe të huaja.</p> <p>Synimi i projektit</p> <p>Projekti synon hartimin e planit të përgjithshëm rregullues duke kordinuar punën e bërë deri më sot dhe duke e avancuar projektin deri në përfundim të tij.</p> <p>Aktivite kyçe të projektit:</p> <ul style="list-style-type: none"> • Studimi i fizibilitetit • Takime me komunitetin • Takime me grupet e interesit • Takimet me aktorët kryesorë vendimmarrës 		
Rezultatet e pritshme: <ul style="list-style-type: none"> • Sistemimi i blloqeve të reja të banimit • Ndihmohet biznesi • Ofrimi i shërbimeve cilësore për komunitetin • Disiplinimi i ndërtimeve të reja 		Grupet e synuara: <ul style="list-style-type: none"> • Komuniteti • Biznesi • Bashkia • Turizmi
Aktorët e mundshëm: <ul style="list-style-type: none"> • Qeveria qendrore • Bashkia • Universitetet politeknike • Partnerët e Bashkisë • OJF • Grupet e interesit • Komuniteti 		Kontribuesit e mundshëm në projekt: <ul style="list-style-type: none"> • Qeveria qendrore • Bashkia • Universitetet politeknike • Partnerët e Bashkisë • OJF • Grupet e interesit • Donatorët • Komuniteti
Produktet: <ul style="list-style-type: none"> • Plani i Përgjithshëm Rregullues i Bashkisë Lezhë 		Treguesit matës: <ul style="list-style-type: none"> • Sipërfaqja e sistemuar • Nr. i projekteve të përfshira • % e komunitetit të kënaqur
Para kushtet: <ul style="list-style-type: none"> • Janë përcaktuar kufinj të territorialë të Bashkisë 		Faktorë rrezikues: <ul style="list-style-type: none"> • Mos koordinimi i veprimeve të aktorëve • Mos sigurimi i mjeteve financiare të nevojshme
Shpenzimet e llogaritura sipas aktiviteteve kyçe: Totali: 10,000,000 Lekë		
Personi i kontaktit për projektin: Drejtori i planifikimit dhe zhvillimit të territorit		
Periudha e zbatimit: 2014-2015		Periudha e pritjes së rezultatit: 2016

Nr.	Titulli i Projektit: Sistemim, asfaltim e ndriçim i rrugëve në Bllokun 11.2 ha në lagjen “Besëlidhja”	Programi: 15/7.3 Rehabilitimi me standarte i sistemit rrugor në qytet
71	Objektivi i Strategjisë: 7.3 Ndërtimi i infrastrukturës moderne dhe i sistemit rrugor funksional që integron të gjitha zonat dhe garanton lëvizshmëri të sigurtë dhe lidhje të shpejta me tregjet rajonale	Treguesi Matës i Objektivit të Strategjisë: nr. 20, 23 % e sipërfaqes së hapësirave mes pallatave të rehabilituara plotësisht dhe me standarte % e sipërfaqeve të rrugëve të asfaltuara me standart të lartë

Përshkrim i shkurtër i projektit

Situata

Blloku 11.2 ha është një nga lagjet më të reja dhe më të populluara të qytetit, një lagje e krijuar vitet e fundit, por me një zhvillim të jashtëzakonshëm urbanistik dhe ekonomik. Aktualisht aksi rrugor në Bllokun 11.2 ha është i paasfaltuar dhe pa ndriçim e sigurinë e nevojshme. Kjo rrugë lidh gjithë pjesën tjetër të qytetit me një nga rrugët më kryesore, rrugën “Shtraus”. Me sistemimin e saj dhe sigurimin e parametrave bashkëkohore të një rruge urbane do sigurojmë përfitime të shumta për banorët e kësaj lagje dhe gjithë qytetit. Gjithashtu një rrugë e sistemuar do të thotë më shumë qarkullim, më tepër lëvizje mjetesh dhe njerëzish dhe për rrjedhojë një aktivitet ekonomik më frytdhënës për gjithë qytetin. Rruga aktuale duke mos plotësuar standartet për një rrugë të sigurtë rrit mundësinë e aksidenteve. Përmirësimi në gjeometrinë dhe sipërfaqen e rrugës mund të reduktojë ndjeshëm numrin e aksidenteve si dhe mund të sjellë eliminim të trafikut.

Synimi i projektit

Përmirësimi në gjeometrinë dhe sipërfaqen e rrugës mund të reduktojë ndjeshëm numrin e aksidenteve si dhe mund të sjellë eliminim të trafikut.

Aktivitete kyçe të projektit:

- Studimi
- Projektimi
- Zbatimi

Rezultatet e pritshme:

- Rrugë me standarte bashkëkohore
- Ulje e parametrave të ndotjes së mjedisit
- Biznes më i zhvilluar
- Aksesimi i shpejtë tek shkollat e qytetit

Grupet e synuara:

- Komuniteti
- Biznesi lokal

Aktorët e mundshëm:

- Qeveria qendrore
- Bashkia
- Komuniteti

Kontribuesit e mundshëm në projekt:

- Qeveria qendrore
- Bashkia e Biznesi
- Donatorët

Produktet:

- Rruga me parametrat bashkëkohore
- Zonë e ndriçuar
- Zonë e gjelbëruar

Treguesit matës:

- m² rrugë e ndërtuar
- m² sipërfaqe e ndriçuar
- m² sipërfaqe publike e sistemuar

Para kushtet:

- Interesimi i qeverisë vendore dhe qendrore

Faktorë rrezikues:

- Mos sigurimi i mjeteve financiare në kohë

Shpenzimet e llogaritura sipas aktiviteteve kyçe: Totali: 54,716,256 Lekë

Personi i kontaktit për projektin: Drejtori e shërbimeve publike

Periudha e zbatimit:

2013-2015

Periudha e pritjes së rezultatit:

2015-2016

Nr.	Titulli i Projektit: Rikonstruksion i plotë i rrugës “Shtraus”, lagja “Besëlidhja” Lezhë (Faza 3)	Programi: 15/7.3 Rehabilitimi me starndarte i sistemit rrugor në qytet
73	Objektivi i Strategjisë: 7.3 Ndërtimi i infrastrukturës moderne dhe i sistemit rrugor funksional që integron të gjitha zonat dhe garanton lëvizshmëri të sigurtë dhe lidhje të shpejta me tregjet rajonale	Treguesi Matës i Objektivit të Strategjisë: nr. 23 % e sipërfaqeve të rrugëve të asfaltuara me standart të lartë

Përshkrim i shkurtër i projektit

Situata

Rruga “Shtraus” është një nga rrugët më të rëndësishme të qytetit të Lezhës, një rrugë që lidh këtë qytet me pjesën jugore të vendit, në të cilën zhvillojnë aktivitetin e tyre një numër i konsiderueshëm biznesesh dhe që ndodhet pranë tregut të lirë të qytetit. Kjo rrugë aktualisht është në një gjendje shumë të keqe, është e paasfaltuar dhe e pandriçuar, duke krijuar kështu një sërë problemesh për qarkullimin e automjeteve dhe për zhvillimin normal të veprimtarisë së bizneseve.

Synimi i projektit

Projekti synon rikonstruksionin e rrugës “Shtraus” gjë e cila do të përmirësojë ndjeshëm mobilitetin (qarkullimin e mjeteve), do ulë sasinë e ndotjes së ajrit, do t'i japë një zhvillim të ri bizneseve dhe do ta bëjë Lezhën një qytet më të aksesueshëm nga rajoni dhe pjesa tjetër e vendit.

Aktivitetet kyçe të projektit:

- Studimi
- Projektimi
- Zbatimi
- Monitorimi

Rezultatet e pritshme:

- Rruga më kryesore e qytetit do të ketë parametra bashkëkohorë, asfaltim, ndriçim dhe sinjalistikë moderne
- Zhvillimi i biznesit në zonë dhe në tregun e lirë të qytetit
- Përmirësim i qarkullimit rrugor
- Përmirësim i treguesve të ndotjes së mjedisit

Grupet e synuara:

- Komuniteti
- Biznesi lokal
- Pushteti lokal
- Policia rrugore

Aktorët e mundshëm:

- Qeveria qendrore
- Bashkia
- Komuniteti

Kontribuesit e mundshëm në projekt:

- Qeveria qendrore
- Bashkia
- Komuniteti
- Donatorët

Produktet:

- Rruga “Shtraus” e rikonstruktuar me parametra bashkëkohorë

Treguesit matës:

- m² rrugë e ndërtuar
- m² sipërfaqe e ndriçuar
- m² sipërfaqe publike e sistemuar

Para kushtet:

- Rruga ka nevojë për ndërhyrje urgjente
- Bashkërendimi me komunitetin
- Nevoja për uljen e ndotjes
- Interesimi i qeverisë qendrore

Faktorë rrezikues:

- Mos sigurimi i mjeteve financiare në kohë,

Shpenzimet e llogaritura sipas aktiviteteve kyçe: Total 51,016,554 Lekë

Personi i kontaktit për projektin: Drejtori e shërbimeve publike

Periudha e zbatimit:

2013-2015

Periudha e pritjes së rezultatit:

2015-2016

Nr.	Titulli i Projektit: Rehabilitimi i infrastrukturës rrugore dhe sistemimi hapësirës publike në lagjen "Kodër Marlekaj"	Programi: 15/7.3 Rehabilitimi me stamdate i sistemit rrugor në qytet
75	Objektivi i Strategjisë: 7.3 Ndërtimi i infrastrukturës moderne dhe i sistemit rrugor funksional që integron të gjitha zonat dhe garanton lëvizshmëri të sigurtë dhe lidhje të shpejta me tregjet rajonale	Treguesi Matës i Objektivit të Strategjisë: nr. 23, 25 % e sipërfaqeve të rrugëve të asfaltuara me standart të lartë % e territorit të Bashkisë e aksesuar me rrugë me standarte

Përshkrim i shkurtër i projektit

Situata

Dy nga lagjet e sapo krijuara, lagja "Kodër Marlekaj" dhe zona 11,2 ha, ju mungon pothuajse fare infrastruktura e domosdoshme. Ndërtimet në këto lagje janë të padisiplinuara. Me hartimin e planit rregullues urban të këtyre lagjeve i vihet fre ndërtimit në mënyrë kaotike dhe ndërkohë që instalimi i infrastrukturës do të ndihmojë në arritjen e qëllimeve të planit urban të qytetit.

Ndërhyrja në infrastrukturën rrugore, të ndriçimit, ujësjellësit, KUZ, KUB dhe në rrjetin e telefonisë fikse janë të domosdoshme.

Synimi i projektit

Ndërhyrja në infrastrukturën rrugore, të ndriçimit, ujësjellësit, KUZ, KUB dhe në rrjetin e telefonisë fikse në funksion të cilësisë së jetës së qytetarëve.

Aktivite kyçe të projektit:

- Projektimi
- Zbatimi
- Monitorimi i nivelit të kënaqësisë në komunitet

Rezultatet e pritshme:

- Ndërtime të disiplinuar e të ligjshme
- Përfundimi i plotë i infrastrukturës
- Përmirësimi i kushteve të jetesës

Grupet e synuara:

- Komuniteti
- Biznesi lokal
- Pushteti lokal

Aktorët e mundshëm:

- Qeveria qendrore
- Bashkia
- Komuniteti
- Donatorët

Kontribuesit e mundshëm në projekt:

- Qeveria qendrore
- Bashkia
- Komuniteti
- Donatorët

Produktet:

- Rehabilitimi i rrugëve në lagjen "Kodër-Marlekaj"
- Sistemimi i sipërfaqes publike të lagjes
- Ndriçimi i sipërfaqeve të lagjes

Treguesit matës:

- m² rrugë e ndërtuar
- m² sipërfaqe e ndriçuar
- m² sipërfaqe publike e sistemuar

Para kushtet:

- Hartimi i planit rregullues
- Bashkëndimi me komunitetin
- Interesimi i qeverisë qendrore për bashkëfinancim

Faktorë rrezikues:

- Mos sigurimi i mjeteve financiare në kohë

Shpenzimet e llogaritura sipas aktiviteteve kyçe: Totali 204,000,000 Lekë

Personi i kontaktit për projektin: Drejtori i drejtorisë së zhvillimit të territorit

Periudha e zbatimit:

2013-2015

Periudha e pritjes së rezultatit:

2014

Nr.	Titulli i Projektit: Rehabilitimi i rrugës kryesore në lagjen S.M.T	Programi: 15/7.3 Rehabilitimi me standarte i sistemit rrugor në qytet
79	Objektivi i Strategjisë: 7.3 Ndërtimi i infrastrukturës moderne dhe i sistemit rrugor funksional që integron të gjitha zonat dhe garanton lëvizshmëri të sigurtë dhe lidhje të shpejta me tregjet rajonale	Treguesi Matës i Objektivit të Strategjisë: nr. 23, 25 % e sipërfaqeve të rrugëve të asfaltuara me standart të lartë % e territorit të Bashkisë e akeluar me rrugë me standarte

Përshkrim i shkurtër i projektit

Situata

Lagjia S.M.T është një bllok banimi i shkëputur nga pjesa tjetër e qytetit dhe e rrethuar nga ndërtime të shumta që i përkasin komunave fqinje të Kolshit dhe Shëngjinit. Kjo zonë ka qenë historikisht një nga zonat kryesore industriale të qytetit. Aktualisht zona është zgjeruar tej zonës urbane të lejuar. Përmirësimi i infrastrukturës në këtë zonë do të mund të krijonte mundësi të shumta që zona të zhvillonte përsëri bizneset duke u rikthyer në zonë industriale dhe mundësi punësimi për banorët. Kjo gjë do të ndikonte drejtpërsëdrejti edhe në rritjen e cilësisë së jetesës së banorëve të kësaj zone.

Synimi i projektit

Projekti synon ndërtimin e rrugës në lagjen S.M.T, gjë e cila do të përmirësojë ndjeshëm qarkullimin e mjeteve në lagje, do krijojë hapësirat për parkim, do ulë sasinë e ndotjes së ajrit, do t'i japë një zhvillim të ri bizneseve.

Aktivite kyçe të projektit:

- Studimi i fizibilitetit
- Projekti inxhinierik
- Zbatimi

Rezultatet e pritshme:

- Përmirësim i infrastrukturës rrugore të lagjes S.M.T
- Rritje e mundësive për biznes në këtë zonë
- Përmirësim i cilësisë së jetesës në këtë lagje

Grupet e synuara:

- Komuniteti
- Biznesi
- Bashkia

Aktorët e mundshëm:

- Qeveria qendrore
- Komuniteti

Kontribuesit e mundshëm në projekt:

- Qeveria qendrore
- Bashkia e Komuniteti
- Donatorët

Produktet:

- Rruga e lagjes SMT është e urbanizuar dhe me kushte bashkëkohore

Treguesit matës:

- m² sipërfaqe e sistemuar
- m² trotuare
- Nr. i pemëve të mbjella

Para kushtet:

- Trupi i rrugës është i qëndrueshëm
- Nuk ka ndërtime pa leje përgjatë rrugës

Faktorë rrezikues:

- Mos trajtimi i këtij projekti si prioritar
- Pamundësi financiare

Shpenzimet e llogaritura sipas aktiviteteve kyçe: Totali 17,000,000 Lekë

Personi i kontaktit për projektin: Drejtori e shërbimeve publike

Periudha e zbatimit:

2015

Periudha e pritjes së rezultatit:

2016

Nr.	Titulli i Projektit: Asfaltim i rrugës në Lagjen “Nënë Tereza”	Programi: 15/7.3 Rehabilitimi me stardarte i sistemit rrugor në qytet
84	Objektivi i Strategjisë: 7.3 Ndërtimi i infrastrukturës moderne dhe i sistemit rrugor funksional që integron të gjitha zonat dhe garanton lëvizshmëri të sigurtë dhe lidhje të shpejta me tregjet rajonale	Treguesi Matës i Objektivit të Strategjisë: nr. 23 % e sipërfaqeve të rrugëve të asfaltuara me standart të lartë
Përshkrim i shkurtër i projektit		
Situata Lagja “Nënë Tereza” është një nga lagjet më të reja të qytetit, dhe njëkohësisht ndër më të populluarat. Duke qenë se kjo lagje është ndërtuar nga banorët e ardhur nga rrethinat e qytetit, dhe përbëhet kryesisht nga banesa private të vendosura në mënyrë shumë informale, një rrugë që lidh lagjen me pjesën tjetër të qytetit, kthehet në një investim të rëndësishëm primare. Rruga aktuale është shumë e ngushtë dhe e pa shtruar me asfalt, duke rritur rrezikshmërinë për aksidente dhe amortizim të mjeteve të transportit. Banorët e kanë të vështirë për të aksesuar shkollat, qendrat shëndetësore dhe shërbime të tjera të nevojshme.		
Synimi i projektit Projekti synon ndërtimin e rrugës në lagjen “Nënë Tereza”, gjë e cila do të përmirësojë ndjeshëm qarkullimin e mjeteve në lagje, do krijojë hapësirat për parkim, do ulë sasinë e ndotjes së ajrit, do t'i japë një zhvillim të ri bizneseve.		
Aktivitetet kyçe të projektit:		
<ul style="list-style-type: none"> • Studimi • Projektimi • Zbatimi 		
Rezultatet e pritshme:		Grupet e synuara:
<ul style="list-style-type: none"> • Një rrugë e re e rikonstruktuar dhe që përmbush standartet bashkëkohore. • Rritje e cilësisë së jetës për banorët • Përmirësim i treguesve të mjedisit 		<ul style="list-style-type: none"> • Komuniteti • Biznesi lokal • Pushteti lokal • Policia rrugore
Aktorët e mundshëm:		Kontribuesit e mundshëm në projekt:
<ul style="list-style-type: none"> • Qeveria qendrore • Bashkia • Komuniteti 		<ul style="list-style-type: none"> • Qeveria qendrore • Bashkia e Komuniteti • Donatorët
Produktet:		Treguesit matës:
<ul style="list-style-type: none"> • Rruga “Shtraus” me parametra bashkëkohorë 		<ul style="list-style-type: none"> • m² rrugë e ndërtuar • m² sipërfaqe e ndriçuar • m² sipërfaqe publike e sistemuar
Para kushtet:		Faktorë rrezikues:
<ul style="list-style-type: none"> • Prishja e ndërtimeve pa leje • Bashkërendimi me komunitetin • Interesimi i qeverisë qendrore 		<ul style="list-style-type: none"> • Mos sigurimi i mjeteve financiare në kohë • Konfliktet që vijnë nga shembja e banesave
Shpenzimet e llogaritura sipas aktiviteteve kyçe: Totali: 113,054,563 Lekë		
Personi i kontaktit për projektin: Drejtori e shërbimeve publike		
Periudha e zbatimit: 2013-2015		Periudha e pritjes së rezultatit: 2015

Nr.	Titulli i Projektit: Ndërtimi i unazës së qytetit	Programi: 16/7.3 Ndërtimi i infrastruktures cilësore për transportin
86	Objektivi i Strategjisë: 7.3 Ndërtimi i infrastrukturës moderne dhe i sistemit rrugor funksional që integron të gjitha zonat dhe garanton lëvizshmëri të sigurtë dhe lidhje të shpejta me tregjet rajonale	Treguesi Matës i Objektivit të Strategjisë: nr. 25 % e territorit të Bashkisë e akeluar me rrugë me standarte

Përshkrim i shkurtër i projektit

Situata

Aktualisht qyteti i Lezhës ka patur një zgjerim të theksuar me një rritje urbane jashtë kapaciteteve të rrugëve ekzistuese. Për këtë arsye lind domosdoshmëria e ndërtimit të unazës së qytetit gjë që do të shmangte trafikun nga rrugët që aktualisht kalojnë nëpër qendër. Është e nevojshme zbutja e trafikut dhe ulja e ndotjes në qytet.

Synimi i projektit

Ndërtimi i unazës nëpërmjet një projekti që përshtatet me planin rregullues do të zgjidhë shumë çeshtje dhe të përmirësojë qarkullimin e makinave, transportin e mallrave dhe njerëzve, uljen e ndotjes së ambientit dhe sigurinë e jetës së njerëzve dhe vizitorëve.

Aktivite kyçe të projektit:

- Projektimi
- Zbatimi (ndërtimi rrugës dhe urës mbi Lumin Drin)
- Monitorimi

Rezultatet e pritshme:

- 3 km rrugë e re e ndërtuar me urën ndërlidhëse
- Zbutja e trafikut
- Ulja e ndotjes

Grupet e synuara:

- Komuniteti
- Biznesi
- Pushteti lokal

Aktorët e mundshëm:

- Qeveria qendrore - Ministria e Transportit dhe Infrastrukturës
- Bashkia

Kontribuesit e mundshëm në projekt:

- Ministria e Transportit dhe Infrastrukturës
- Bashkia
- Donatorë të mundshëm

Produktet:

- Ndërtimi i unazës së qytetit

Treguesit matës:

- m² rrugë e ndërtuar
- m² urë mbi lumin Drin
- % e makinave që nuk futen në qytet

Para kushtet:

- Hartimi i planit rregullues
- Interesi i qeverisë qendrore në bashkëfinancim

Faktorë rrezikues:

- Mos sigurimi i mjeteve financiare në kohë

Shpenzimet e llogaritura sipas aktiviteteve kyçe: Totali 400,000,000 Lekë

Personi i kontaktit për projektin: Drejtori i drejtorisë së zhvillimit të territorit

Periudha e zbatimit:

2016

Periudha e pritjes së rezultatit:

2018

Nr.	Titulli i Projektit: Sistemi i brigjeve dhe ndërtimi i portit mbi Lumin Drin në qytet	Programi: 16/7.3 Ndërtimi i infrastrukturës cilësore për transportin
88	Objektivi i Strategjisë: 7.3 Ndërtimi i infrastrukturës moderne dhe i sistemit rrugor funksional që integron të gjitha zonat dhe garanton lëvizshmëri të sigurtë dhe lidhje të shpejta me tregjet rajonale	Treguesi Matës i Objektivit të Strategjisë: n. 24 Nr. i infrastrukturave moderne që mundësojnë transport modern dhe mjedisor
Përshkrim i shkurtër i projektit		
Situata Lumi i Drinit është i rëndësishëm në shumë aspekte për qytetin, bujqësinë, peshkimin, furnizimin me ujë, si dhe ka një potencial të madh për transportin vendas. Hapja e një porti të ri hap një perspektivë të re për qytetin duke e lidhur atë me detin Adriatik. Ky port rrit perspektivën për zhvillimin e turizmit, ndërkohë që gërmimi në fund të lumit dhe forcimi i brigjeve të tij do të përmirësojnë situatën e përmblytjeve nga të cilat Lezha shpesh është e rrezikuar.		
Synimi i projektit Ky projekt konsiston në rregullimin e rrjedhës së ujit përgjatë lumit Drin ndërsa hyn në Lezhë si dhe në ndërtimin e një porti të ri për qytetin. Ai do të zgjidhë disa probleme sociale e ekonomike dhe do të veprojë si një bazë për zhvillimin e turizmit. Në përfundim, ky projekt do të ketë një influencë të madhe në zhvillimin ekonomik të qarkut në tërësi duke zgjidhur shumë probleme të ndryshme, sidomos rreth zonave të Zadrimes.		
Aktivite kyçe të projektit:		
<ul style="list-style-type: none"> • Studimi i fizibilitetit • Ndërtimin e një rrugë me trotuarë dhe të ndriçuar • Ndërtimi i zonës argëtuese për grupmosha të ndryshme • Ndërtimi i portit lundrues për turistët 		
Rezultatet e pritshme:	<ul style="list-style-type: none"> • Përmirësimi i habitatit dhe mjedisit për komunitetin • Përmirësimi i infrastrukturës për agrobiznesin • Më shumë perspektivë për sektorin e turizmit • Shtimi i zonës së gjelbëruar 	Grupet e synuara:
<ul style="list-style-type: none"> • Bashkia • Ministria e Mjedisit • Shoqatat e mjedisit 		<ul style="list-style-type: none"> • Komuniteti • Të rinjtë • Turistët
Aktorët e mundshëm:		Kontribuesit e mundshëm në projekt:
<ul style="list-style-type: none"> • Bashkia • Ministria e Mjedisit • Shoqatat e mjedisit 		<ul style="list-style-type: none"> • Bashkia • Ministria e Mjedisit • Donatorë
Produktet:	<ul style="list-style-type: none"> • Lumi Drin i sistemuar • Zonë e gjelbëruar • Port për varka lundruese 	Treguesit matës:
		<ul style="list-style-type: none"> • m² hapësirë publike e zhvilluar me stadarte
Para kushtet:	<ul style="list-style-type: none"> • Ekzistenca e portit historik • Kërkesë e përsëritur e komunitetit 	Faktorë rrezikues:
		<ul style="list-style-type: none"> • Mungesë financimi • Bizneset
Shpenzimet e llogaritura sipas aktiviteteve kyçe: Totali 500,000,000 Lekë		
Personi i kontaktit për projektin: Drejtori i drejtorisë së zhvillimit të territorit		
Periudha e zbatimit:		Periudha e pritjes së rezultatit:
2014		2015-2016

Qëllimi 4. Cilësia e jetës dhe komuniteti

Nr.	Titulli i Projektit: Rikonstruksion Pallati I Kultures (faza II)	Programi: 19/9.4 Zhvillimi i kulturës dhe krijimitarisë për komunitetin
94	Objektivi i Strategjisë: 9.4 Pasurimi i jetës kulturore dhe komunitare që mundëson përparim shpirtëror e kulturor të banorëve dhe ndërveprime shqërore të harmonishme mes njerëzve dhe brezave	Treguesi Matës i Objektivit të Strategjisë: nr. 32 Numri në vit i aktiviteteve artistike e kulturore të organizuar me qëllim pasurimin e jetës së komunitetit

Përshkrim i shkurtër i projektit

Situata

Pallati i Kulturës “Ded Ndue Lazri” është ndërtuar në vitin 1983, duke krijuar hapësira e mundësi më të mëdha për zhvillimin e kulturës dhe arteve në qytetin e Lezhës. Kjo ndërtesë ka mundësuar që nga Lezha të marrin fillimet e karrierës e të ngjitin shkallaret për në veprimtari në shkallë vendi këngëtarë, drejtues e interpretues të nivelit kombëtar. Edhe sot e kësaj dite Pallati i Kulturës mbetet institucioni kryesor kulturor për qytetin e Lezhës. Kohë pas kohe këtu zhvillohen veprimtari të vogla, të mëdha, koncerte me të ftuar e interpretues lokal e kombëtar. Në Pallat ka një Galeri Artesh të Bukura, sallën e leksioneve, sallën e madhe si dhe ambiente për zhvillimin e përgatitjeve për spektaklet që janë kthyer në shkollë të vërteta për baletin, këngëtarët, piktorët etj. Pallati i Kulturës është restauruar disa herë, por duke qenë një ndërtesë e madhe me ambiente të ndryshme, ka nevojë për ndërhyrje të herëpashërëshme në mënyrë që të përmirësohen kushtet.

Synimi i projektit

Faza e II-të e restaurimit të Pallatit të Kulturës ka si synim ndërhyrjen në sallën e madhe të shfaqjeve duke mundësuar përmirësimin e kushteve të kësaj sale. Është planifikuar që të kryhet një restaurim i plotë i sallës, skenës, arenës, ngrohjes, fonisë dhe ndriçimit.

Aktivite kyçe të projektit:

- Punime ndërtimi
- Punime elektrike
- Punime hidraulike

Rezultatet e pritshme:

- Sallë shfaqjesh moderne
- Aktivitete kulturore më cilësore
- Rritje e pjesëmarrjes së publikut në ngjarje

Grupet e synuara:

- Komuniteti i artistëve
- Banorët
- Bashkia

Aktorët e mundshëm:

- Ministria e Kulturës
- Bashkia
- Qarku
- OJF Kulturore

Kontribuesit e mundshëm në projekt:

- Ministria e Kulturës
- Bashkia
- Qarku
- Donatorë

Produktet:

- Sallë moderne e Pallatit të Kulturës e përshtatshme për aktivitete të ndryshme si dhe kinema teatër.

Treguesit matës:

- m² punime
- m² sallë e ngrohur
- Nr. i eventeve të reja

Para kushtet:

- Pallati i Kulturës vazhdon të mbetet institucioni kryesor për kulturën në qytet dhe në qark
- Palët janë të interesuara për zhvillimin e kulturës dhe aktiviteteve kulturore në qytet

Faktorë rrezikues:

- Mos koordinimi i kontributeve të aktorëve
- Mos parashikimi në kohë i fondeve nga institucionet përkatëse
- Përkeqësimi i gjendjes së objektit

Shpenzimet e llogaritura sipas aktiviteteve kyçe: Totali: 39,000,000 Lekë

Personi i kontaktit për projektin: Drejtori i zhvillimit, arsimit, kulturës, turizmit, sportit

Periudha e zbatimit:

2014

Periudha e pritjes së rezultatit:

2015

Nr.	Titulli i Projektit: Ngritja e Qendrës Rinore	Programi: 20/9.4 Shkëmbimet kulturore rajonale të komunitetit
98	Objektivi i Strategjisë: 9.4 Pasurimi i jetës kulturore dhe komunitare që mundëson përparimin shpirtëror e kulturor të banorëve dhe ndërveprime shoqërore të harmonishme mes njerëzve dhe brezave	Treguesi Matës i Objektivit të Strategjisë: nr 30 Nr. i të rinjve të angazhuar drejtpërdrejtë në organizimin e aktiviteteve që pasurojnë jetën kulturore në qytet
Përshkrim i shkurtër i projektit		
Situata Prej vitesh në Lezhë është shumë aktivë parlamenti rinor dhe organizime të tjera rinore që kanë qenë shumë aktivë në mbajtjen e shëndetëshme të jetës qytetare. Por në Lezhë nuk ekziston një qendër e mirëfilltë rinore e cila të ndikojë në aktivizimin dhe mundësinë për të kaluar kohën e lirë për rininë e qytetit.		
Synimi i projektit Qëllimi i Qendrës Rinore është: të ofrojë një vend të shëndetshëm, ku të rinjtë do të kenë mundësi të mësojnë, t'u japin zë çështjeve rinore dhe të marrin pjesë aktive në komunitetin e tyre. Qendra Rinore Lezhë synon të avancojë ndjenjën e respektit, përgjegjësisë për rininë dhe sigurisë me qëllim të krijimit të një shoqërie tolerante demokratike në Shqipëri.		
Aktivitete kyçe të projektit:		
<ul style="list-style-type: none"> • Studimi i fizibilitetit • Hartimi i projektit teknik • Ndërtimi i qendrës • Blerja dhe instalimi i mobiljeve dhe veglave muzikore • Blerja dhe instalimi i kompjuterave dhe mjeteve audio-vizive 		
Rezultatet e pritshme:		Grupet e synuara:
<ul style="list-style-type: none"> • Edukimi i të rinjve për adresimin e çështjeve rinore • Informimi i të rinjve • Krijimi dhe forcimi i rrjetit rinor • Kalimi i kohës së lirë në mënyrë sa më të kulturuar 		<ul style="list-style-type: none"> • Djemtë dhe vajzat e shkollave të Bashkisë Lezhë • Djemtë dhe vajzat e moshës 19-26 vjeç • Gjithë komuniteti në përgjithësi
Aktorët e mundshëm:		Kontribuesit e mundshëm në projekt:
<ul style="list-style-type: none"> • Shoqata “Komiteti rinor” • Bashkia Lezhë • Universitete të ndryshme • OJF vendore 		<ul style="list-style-type: none"> • Bashkia • Komiteti rinor • Qeveria Qendrore • Donatorë
Produktet:		Treguesit matës:
<ul style="list-style-type: none"> • Ndërtimi i qendrës shumë funksionale në shërbim të rinisë • Mobilimi i qendrës • Pajisja e qendrës me kompjutera dhe mjete muzikore e audio-vizive 		<ul style="list-style-type: none"> • m² hapësirë e ndërtuar • Nr i frekuentuesve • Nr. i mjediseve të shërbimit
Para kushtet:		Faktorë rrezikues:
<ul style="list-style-type: none"> • Mjediset e mjaftueshme për një qendër bashkëkohore rinore 		<ul style="list-style-type: none"> • Mungesa e buxhetit për investime në infrastrukturën e Qendrës Rinore.
Shpenzimet e llogaritura sipas aktiviteteve kyçe:		
<ul style="list-style-type: none"> • Rikonstruksioni pjesor i zyrës: 		457,754.4 Lekë
<ul style="list-style-type: none"> • Mobilim: 		548,400 Lekë
TOTALI:		1,006,154 Lekë
Personi i kontaktit për projektin: Drejtori i mirëqenies sociale dhe rinisë		
Periudha e zbatimit: 2017		Periudha e pritjes së rezultatit: 2018

Nr.	Titulli i Projektit: Integrimi gjinor në politikat e zhvillimit të Bashkisë	Programi: 23/13.4 Barazia gjinore
108	Objektivi i Strategjisë: 11.4 Shtimi i shanseve integruese, pasurimi dhe modernizmi i jetës së fëmijëve, të rinjve, grave dhe vajzave	Treguesi Matës i Objektivit të Strategjisë: 47 % e grave dhe vajzave në nevojë që marrin shërbime të fuqizimit social
Përshkrim i shkurtër i projektit		
<p>Situata</p> <p>Punonjësit lokalë kanë kapacitet për integrimin gjinor në planet lokale, ofrojnë shërbime të vetëdijes gjinore për qytetarët, për zbatimin e legjislationit GE profesionalisht dhe në koordinim me njëri-tjetrin. Ndërgjegjësimi i komunitetit është rritur dhe dialogu mbi çështjet gjinore mes Bashkisë dhe komunitetit është promovuar. Praktikrat e reja për buxhetimin gjinor janë futur dhe pilotuar për një planifikim më të mirë të burimeve në mënyrë që të plotësojnë nevojat e komunitetit.</p>		
<p>Synimi i projektit</p> <p>Qëllimi ynë në këtë projekt do të jetë për të kontribuar për integrimin gjinor në planet e zhvillimit lokal në rajonin e Lezhës.</p>		
<p>Aktivite kyçe të projektit:</p> <ul style="list-style-type: none"> Fuqizimi i seksionit të barazisë gjinore në Bashki me punësimin e një specialisti të ri si pikë fokale gjinore Përmirësimi i kapaciteteve të punonjësve lokalë mbi buxhetimin gjinor dhe përfshirjen e këndvështrimit gjinor Përgatitja e planit të veprimit për integrimin gjinor, si pjesë e Strategjisë Rajonale për Zhvillim Ekonomik Pilotimi i iniciativës së re të procesit të buxhetimit të përgjegjshëm gjinor Mobilizimi i grave të moshuara për promovimin e politikave të barazisë gjinore Infrastruktura e zyrës së Barazisë gjinore dhe Dhunës në familje do të mbështetet 		
<p>Rezultatet e pritshme:</p> <ul style="list-style-type: none"> Seksioni i Barazisë gjinore në Bashki është përfunduar Paisja me Planin e Veprimit për integrimin gjinor, në Planin Strategjik të Zhvillimit Zbatimi i iniciativës së re të procesit të buxhetimit të përgjegjshëm gjinor Gratë e moshuara angazhohen për promovimin e politikave të barazisë gjinore Zyra e Barazisë Gjinore dhe Dhunës në Familje e plotësuar me infrastrukturë 	<p>Grupet e synuara:</p> <ul style="list-style-type: none"> Gratë Komuniteti 	
<p>Aktorët e mundshëm:</p> <ul style="list-style-type: none"> Bashkia, Shoqatat e grave Organizmat ndërkombëtare 	<p>Kontribuesit e mundshëm në projekt:</p> <ul style="list-style-type: none"> Bashkia Organizmat ndërkombëtare Donatorë 	
<p>Produktet:</p> <ul style="list-style-type: none"> Plan Veprimi për Integrimin gjinor Zyra e barazisë gjinore Gra të angazhuara 	<p>Treguesit matës:</p> <ul style="list-style-type: none"> Nr. i grave të përfshira Nr. i grave aktive 	
<p>Para kushtet:</p> <ul style="list-style-type: none"> Politikat gjinore në nivel qendror janë të qarta Angazhimi i politikbërësve është serioz Angazhimi i grave 	<p>Faktorë rrezikues:</p> <ul style="list-style-type: none"> Pamundësia e grave për t'u anagazhuar 	
<p>Shpenzimet e llogaritura sipas aktiviteteve kyçe: Totali: 3,326,566 Lekë</p>		
<p>Personi i kontaktit për projektin: Drejtori i mirëqenies sociale dhe rinisë</p>		
<p>Periudha e zbatimit: 2012-2014</p>	<p>Periudha e pritjes së rezultatit: 2013</p>	

Nr.	Titulli i Projektit: Rinia agjente për ndryshim social	Programi: 24/11.4 Zhvillimi bashkëkohor i rinisë
113	Objektivi i Strategjisë: 11.4 Shtimi i shanseve integruese, pasurimi dhe modernizimi i jetës së fëmijëve, të rinjve, grave dhe vajzave	Treguesi Matës i Objektivit të Strategjisë: nr. 38, 39 Nr. i organizatave të shoqërisë civile që trajtojnë çështjet e zhvillimit të grave e vajzave dhe të rinjve Nr. i të rinjve që marrin pjesë në aktivitetet rajonale dhe evropiane
Përshkrim i shkurtër i projektit		
Situata Prej vitesh në Lezhë është shumë aktiv Parlamenti Rinor dhe organizime të tjera rinore që kanë qenë shumë aktive në mbajtjen të shëndetëshme të jetës qytetare. Por në Lezhë nuk ekziston një qendër e mirëfilltë rinore e cila të ndikojë në aktivizimin dhe mundësinë për të kaluar kohën e lirë për rininë e qytetit.		
Synimi i projektit Realizimi i projektit krijon mundësinë të rinjve e të rejave të qytetit të Lezhës të përmirësojnë eksperiencat e tyre si dhe aftësitë e tyre edukuese, sociale dhe ndërvepruese duke i mbajtur larg nga dukuritë negative të kohës. Projekti krijon mundësinë e kalimit në mënyrë të kulturuar të kohës së lirë. Ky projekt parashikohet të realizohet në tre faza:		
Aktivite kyçe të projektit:		
<ul style="list-style-type: none"> • Zgjedhja e vendit dhe përgatitja e projektit teknik; • Ndërtimi i qendrës; • Pajisja e saj me bazën e nevojshme materiale për sallat si ajo e leksioneve, të lojërave dhe të internetit 		
Rezultatet e pritshme:		Grupet e synuara:
<ul style="list-style-type: none"> • Rritja e nivelit social dhe edukativ i rinisë së qytetit 		<ul style="list-style-type: none"> • OJF rinore • Rinia • Komuniteti
Aktorët e mundshëm:		Kontribuesit e mundshëm në projekt:
<ul style="list-style-type: none"> • Bashkia • Komiteti rinor • Orgnaizma kombëtare e ndërkombëtare • Shkollat 		<ul style="list-style-type: none"> • Bashkia • Shkollat • OJF • Donatorë
Produktet:		Treguesit matës:
<ul style="list-style-type: none"> • Rini aktive dhe e organizuar 		<ul style="list-style-type: none"> • Nr. i të rinjve të përfshirë • Nr. i iniciativave të ndërmarra
Para kushtet:		Faktorë rrezikues:
<ul style="list-style-type: none"> • Ekzistenca e hapësirave ose e ndërtesës për këtë qëllim 		<ul style="list-style-type: none"> • Mungesë fondesh
Shpenzimet e llogaritura sipas aktiviteteve kyçe: Totali: 6,000,000 Lekë		
Personi i kontaktit për projektin: Drejtori i mirëqenies sociale dhe rinisë		
Periudha e zbatimit: 2015-2017		Periudha e pritjes së rezultatit: 2016 e në vazhdim

Nr.	Titulli i Projektit: Rikonstruksioni dhe zgjerimi i qendrës shëndetësore në Lagjen “Skënderbeg”	Programi: 25/12.4 Jetesa e shëndetëshme e komunitetit
114	Objektivi i Strategjisë: 12.4 Shtimi i mjediseve cilësore dhe i masave që garantojnë një jetesë aktive, të shëndetëshme dhe të sigurtë për qytetarët e të gjithë grupmoshave	Treguesi Matës i Objektivit të Strategjisë: nr. 45 Nr. i ankesave adresuar Bashkisë, sipas gjinisë, në lidhje me sigurinë e shëndetit e qytetarëve

Përshkrim i shkurtër i projektit

Situata

Shërbimi shëndetësor është një ndër shërbimet më jetësore për funksionimin normal të një komuniteti dhe ekzistenca e një qendre shëndetësore funksionale në çdo lagje është një hap i nevojshëm për ofrimin e këtij shërbimi. Ambulanca e lagjes Skënderbeg është në një gjendje jashtëzakonisht të keqe, pa infrastrukturën dhe mjetet e nevojshme për funksionimin normal të saj. Rikonstruksioni dhe zgjerimi i kësaj ambulançe është i domosdoshëm dhe duke marrë në konsideratë dhe faktin që lagja “Skënderbeg” është kryesisht e banuar nga shtresa të marxhinalizuara të popullsisë si komuniteti Rom, ky investim kthehet në një investim me prioritet të lartë.

Synimi i projektit

Projekti synon rikonstruksionin dhe zgjerimin e ambulancës në lagjen “Skënderbeg” duke e përshtatur me kushtet moderne të këtij lloj shërbimi.

Aktivite kyçe të projektit:

- Projekti teknik
- Zbatimi i projektit
- Marrja në dorëzim
- Pajisja me mjetet e nevojshme

Rezultatet e pritshme:

- Godinë e rikonstruktuar që plotëson të gjitha parametrat për funksionin normal të qendrës shëndetësore
- Rritje e cilësisë së jetës për banorët e lagjes

Grupet e synuara:

- Banorët e lagjes Skënderbeg
- Komuniteti Rom dhe Egjiptian

Aktorët e mundshëm:

- Bashkia Lezhë
- Drejtoria e Shërbimit Shëndetësor Parësor
- Donatorë të mundshëm

Kontribuesit e mundshëm në projekt:

- Bashkia Lezhë
- Drejtoria e Shërbimit Shëndetësor Parësor
- Donatorë të mundshëm

Produktet:

- Godinë sipas standarteve bashkëkohore
- Pajisje mjeksore për shërbim të cilësisë së lartë

Treguesit matës:

- m² sipërfaqe e rehabilituar e godinës

Para kushtet:

- Bashkia është tepër e vetëdijshme për rëndësinë e këtij investimi
- Situata aktuale kërkon nevojë urgjente për ndërhyrje

Faktorë rrezikues:

- Mos koordinimi i veprimeve ndërmjet aktorëve
- Mos realizimi i kontributeve të parashikuara

Shpenzimet e llogaritura sipas aktiviteteve kyçe: Totali: 14,000,000 Lekë

Personi i kontaktit për projektin: Drejtori i planifikimit dhe zhvillimit të territorit

Periudha e zbatimit:

2014

Periudha e pritjes së rezultatit:

2014

Nr.	Titulli i Projektit: Instalimi i stacionit për monitorim e cilësisë së ajrit në Lezhë	Programi: 25/12.4 Jetesa e shëndetëshme e komunitetit
115	Objekivi i Strategjisë: 12.4 Shtimi i mjediseve cilësore dhe i masave që garantojnë një jetesë aktive, të shëndetëshme dhe të sigurtë për qytetarët e të gjithë grupmoshave	Treguesi Matës i Objektivit të Strategjisë: nr. 40 Përputhshmëria e treguesve të cilësisë së ajrit P.M10, P.M2.5 me standartet evropiane të cilësisë së ajrit

Përshkrim i shkurtër i projektit

Situata

Situata: Zhvillimi i dendur urban i qytetit dhe rritja e fluksit të qarkullimit të automjeteve, aktiviteti ndertues intensiv, shkarkimet e furrave të bukes etj, ka ndikuar në rritjen e ndotësve në ajër. Në mënyrë të veçantë koncentrimi i këtyre shkarkimeve rritet gjatë periudhës së ngrohtë si dhe e ardhjes së pushuesve nga emigracioni si rezultat i trafikut të renduar si dhe kur piku i levizjes është më i lartë sidomos në mëngjez. Në qytetin e Lezhës nuk bëhen monitorime periodike të cilësisë së ajrit. Qyteti i Lezhës nuk është përfshirë në sistemin kombëtar të monitorimit të ajrit.

Synimi i projektit

- a. Përfshirjen e Lezhës në rrjetin kombëtar të monitorimit të ajrit.
- b. Ndërtimin e një stacioni monitorues të cilësisë së ajrit në qytetin e Lezhës.

Aktivitetet kyçe të projektit:

- Lobimi për tu përfshirë qyteti i Lezhës në rrjetin kombëtar për monitorimin e cilësisë së ajrit
- Ndërtimi i një stacioni për monitorimin e pavarur nga sistemi kombëtar të cilësisë së ajrit në qytetin e Lezhës e instalimi i pajisjeve përkatëse
- Kualifikimi i një specialisti që do të operojë në këtë stacion
- Kryerja periodike e monitorimit dhe publikimi i rezultateve direkt në faqen e internetit të Bashkisë Lezhë

Rezultatet e pritshme:

- Përfshirja e Lezhës në skemën kombëtare të monitorimit të cilësisë së ajrit
- Ndërtimi i një pike monitoruese të cilësisë së ajrit për qytetin e Lezhës
- Komuniteti dhe vëndimmarrësit të ndërgjegjësuar për cilësinë e ajrit

Grupet e synuara:

- Banorët e Lezhës
- Turistët potenciale të qytetit
- Bizneset e ndryshme

Aktorët e mundshëm:

- Qeveria e Shqipërisë
- Bashkia Lezhë
- Donatorët (REC)

Kontribuesit e mundshëm në projekt:

- Qeveria e Shqipërisë
- Bashkia Lezhë
- Donatorët (REC)

Produktet:

- Stacion i ndërtuar për monitorimin e ajrit

Treguesit matës:

- Bashkia e përfshirë në programin kombëtar të monitorimit të ajrit
- Periodiciteti i publikimit të rezultateve të monitorimit në Raportin Kombëtar për Gjendjen e Mjedisit, në faqen e internetit

Para kushtet:

- Ndërtimi i këtij stacioni nuk kërkon shumë investime dhe rezultatet janë mjaft të mirëpritura e të kërkuara nga shumë aktorë

Faktorë rrezikues:

- Sigurimi i pagesës për mirëmbajtje e blerje reagentesh
- Finacimi i pagës së operatorit, në vazhdimësi

Shpenzimet e llogaritura sipas aktiviteteve kyçe:

• Krijimi i mjedisit ku do të instalohen pajisjet matëse	800,000
• Pajisjet matëse të cilësisë së ajrit	1,000,000
• Punësimi i operatorëve	5,000,000 në vit
Totali:	6,800,000 Lekë

Personi i kontaktit për projektin: Drejtori i planifikimit dhe zhvillimit të territorit

Periudha e zbatimit:

2014-2015

Periudha e pritjes së rezultatit:

2014-2015

Nr.	Titulli i Projektit: Ndërtimi i stabilimentit për denatyrimin e mbetjeve teknologjike të produkteve ushqimore	Programi: 25/12.4 Jetesa e shëndetëshme e komunitetit
116	Objektivi i Strategjisë: 12.4 Shtimi i mjediseve cilësore dhe i masave që garantojnë një jetesë aktive, të shëndetëshme dhe të sigurtë për qytetarët e të gjithë grupmoshave	Treguesi Matës i Objektivit të Strategjisë: nr. 45 Numri i ankesave adresuar Bashkisë, sipas gjinisë, në lidhje me sigurinë e shëndetit e qytetarëve

Përshkrim i shkurtër i projektit

Situata

Qyteti i Lezhës është qendra e Qarkut dhe si i tillë është qendra e një tregu relativisht të madh të produkteve ushqimore. Duke patur edhe disa pika thertoresh, fabrika të mëdha të përpunimit të peshkut dhe impiante të tjera të përpunimit të ushqimeve, mbetjet që krijohen nga kjo industri përbëjnë një sasi të madhe mbetjesh të cilat mbeten të papërunuara. Duke qenë se mbetjet teknologjike të industrisë ushqimore mund të trajtohen në mënyrë specifike atëherë lind nevoja për krijimin e një stabilimenti për denatyrimin e këtyre mbetjeve duke eliminuar mundësitë që këto mbetjet të rrezikojnë jetën e qytetarëve.

Synimi i projektit

Ulja e sasisë së mbetjeve që krijon industria në qytetin e Lezhës. Ndërtimi i një stabilimenti për denatyrimin e mbetjeve teknologjike të thertoresh, të sallamerisë, të stabilimenteve të përpunimit të qumështit, të rritjes tregtare e përpunues të peshkut.

Aktivitete kyçe të projektit:

- Takime me palët e interesuara
- Hartimi i projektit teknik
- Ndërtimi i stabilimentit
- Hartimi i një plani të menaxhimit të stabilimentit

Rezultatet e pritshme:

- Ulja e sasisë së mbetjeve teknologjike
- Eliminimi i rrezikut nga mbetjet
- Rritja e mbrojtjes së shëndetit të qytetarëve
- Përmirësimi i nivelit të shëndetit publik

Grupet e synuara:

- Komuniteti
- Tregtarët në industrinë ushqimore
- Përpunuesit në industrinë ushqimore

Aktorët e mundshëm:

- Biznesi
- Drejtoria e Shëndetit Publik
- Ministria e Shëndetësisë
- Bashkia

Kontribuesit e mundshëm në projekt:

- Biznesi
- Ministria e Shëndetësisë
- Bashkia
- Donatorët

Produktet:

- Sistem Menaxhimi të Mbetjeve Teknologjike

Treguesit matës:

- Sasia e mbetjeve të përpunueshme
- % e mbetjeve teknologjike të mbledhura

Para kushtet:

- Ekzistenca e tregut
- Koordinimi dhe interesimi maksimal i aktorëve
- Vend për ndërtimin e stabilimentit
- Ndërgjegjësimi i punonjësve të këtij sektori

Faktorë rrezikues:

- Mungesë mbështetjeje financiare

Shpenzimet e llogaritura sipas aktiviteteve kyçe: 10,000,000 Lekë

Personi i kontaktit për projektin: Drejtori e shërbimeve publike

Periudha e zbatimit:

2019

Periudha e pritjes së rezultatit:

2020

Nr.	Titulli i Projektit: Ndërtimi i qendrës sportive, pranë kompleksit të shkollave	Programi: 26/12.4 Mjediset çlodhëse dhe sportive për komunitetin										
121	Objekti i Strategjisë: 12.4 Shtimi i mjediseve cilësore dhe i masave që garantojnë një jetesë aktive, të shëndetëshme dhe të sigurtë për qytetarët e të gjithë grupmoshave	Treguesi Matës i Objektivit të Strategjisë: nr. 43, 44 m ² për frymë e sipërfaqes së mjediseve sportive Nr. i aktiviteteve sportive jashtë kurikulës shkollore të organizuara me komunitetin										
Përshkrim i shkurtër i projektit												
<p>Situata</p> <p>Kompleksi i shkollave ndodhet në lagjen Besëlidhja dhe mbledh grupin më të madh të nxënësve të qytetit të Lezhës. Në këtë kompleks ndodhet dhe Qendra e Zhvillimit Ditor, një institucioni mjaft i rëndësishëm për trajtimin dhe rehabilitimin e fëmijëve me aftësi të kufizuara. Rritja e hapësirave sportive për këto persona është e një rëndësie thelbësore. Aktualisht terrenet sportive në këtë kompleks janë jashtë standarteve të kërkuara dhe nuk plotësojnë nevojat e nxënësve të këtyre shkollave. Shpesh nxënësit janë të detyruar të kalojnë orët e edukimit fizik në oborrin e shkollës pa e zhvilluar këtë lëndë. Ky investim do të plotësojë ndërryjen e bërë përpara dy viteve me ndërtimin e murit rrethues kompleksit të shkollave.</p> <p>Synimi i projektit</p> <p>Ky projekt parashikon krijimin e një qendre multifunkionale sportive për nxënësit dhe stafin e kompleksit të shkollave. Rritja e numrit të popullsisë me hapa jashtëzakonisht të shpejtë për shkak të zhvillimit të madh që po përjeton Lezha në shumë fusha, ka bërë që hapësirat sportive publike të mos jenë të mjaftueshme për të plotësuar nevojat e popullsisë. Ky projekt gjithashtu do t'ju shërbejë dhe banorëve të lagjes pasi kjo qendër parashikon krijimin e mundësisë për ushtrimin e shumë sporteve si: futboll, volejboll, basketboll, gjimnastikë etj. Në qendër do të ofrohen të gjitha kushtet teknike dhe mjedisore për të siguruar shëndetin dhe jetën e përfituesve. Objektet e mira janë themelore për zhvillimin e mundësive sportive për të gjithë dhe qendra do të inkurajojë një krenari civile dhe do të ndihmojnë procesin e rivitalizimit të privuar të zhvillimit të shumë sporteve në shkollat tona. Qendra sportive do plotësojë të gjitha parametrat për funksionim normal të jetës sportive në kompleksin e shkollave dhe në lagjen Besëlidhja.</p> <p>Aktivitete kyçe të projektit:</p> <ul style="list-style-type: none"> Rikonstruksioni i qendrës sportive Zgjerimi i një qendrës sportive 												
<p>Rezultatet e pritshme:</p> <ul style="list-style-type: none"> Një qendër sportive e rikonstruktuar dhe e zgjeruar që plotëson të gjitha parametrat për funksionim normal të jetës sportive në shkollë Pajisje me mjetet e nevojshme për një proces mësimor normal për lëndën e edukimit fizik Rritje e cilësisë së jetës për nxënësit e shkollës dhe banorët e lagjes 		<p>Grupet e synuara:</p> <ul style="list-style-type: none"> Nxënësit e kompleksit të shkollave Banorët e lagjes Besëlidhja 										
<p>Aktorët e mundshëm:</p> <ul style="list-style-type: none"> Bashkia Lezhë Drejtoria Arsimore Rajonale 		<p>Kontribuesit e mundshëm në projekt:</p> <ul style="list-style-type: none"> Fondi i Zhvillimit të Rajoneve Ministria e Arsimit dhe Sportit Bashkia Lezhë 										
<p>Produktet:</p> <ul style="list-style-type: none"> Qendra sportive e rikonstruktuar me standarte për zhvillimin optimal të orëve të mësimin dhe jetës sportive në lagje 		<p>Treguesit matës:</p> <ul style="list-style-type: none"> m² të qendrës sportive Numri i frekuentuesve 										
<p>Para kushtet:</p> <ul style="list-style-type: none"> Disponimi i hapësirave publike në këtë lagje Mbështetje e nxënësve dhe komunitetit për projektin 		<p>Faktorë rezikues:</p> <ul style="list-style-type: none"> Vështirësi në sigurimin e mirëmbajtjes së qendrës në vazhdimësi Mungesa e koordinimit ndërmjet aktorëve 										
<p>Shpenzimet e llogaritura sipas aktiviteteve kyçe:</p> <table border="0"> <tr> <td>• Punime gjermimi</td> <td style="text-align: right;">373,301</td> </tr> <tr> <td>• Punime gjermimi</td> <td style="text-align: right;">975,979</td> </tr> <tr> <td>• Punime shtresash dhe mbulesë</td> <td style="text-align: right;">6,584,984</td> </tr> <tr> <td>• Punime elektrike</td> <td style="text-align: right;">265,287</td> </tr> <tr> <td style="text-align: right;">Totali:</td> <td style="text-align: right;">8,199,551 Lekë</td> </tr> </table>			• Punime gjermimi	373,301	• Punime gjermimi	975,979	• Punime shtresash dhe mbulesë	6,584,984	• Punime elektrike	265,287	Totali:	8,199,551 Lekë
• Punime gjermimi	373,301											
• Punime gjermimi	975,979											
• Punime shtresash dhe mbulesë	6,584,984											
• Punime elektrike	265,287											
Totali:	8,199,551 Lekë											
<p>Personi i kontaktit për projektin: Drejtoria e Programim Zhvillimit</p>												
<p>Periudha e zbatimit: 2013 – 2015</p>		<p>Periudha e pritjes së rezultatit: 2015</p>										

Nr.	Titulli i Projektit: Ndërtimi i qendrës sportive në shkollën Nënë Tereza	Programi: 26/12.4 Mjediset çlodhëse dhe sportive për komunitetin														
122	Objektivi i Strategjisë: 12.4 Shtimi i mjediseve cilësore dhe i masave që garantojnë një jetesë aktive, të shëndetëshme dhe të sigurtë për qytetarët e të gjithë grupmoshave	Treguesi Matës i Objektivit të Strategjisë: nr. 43, 44 m ² për frymë e sipërfaqes së mjediseve sportive Nr. i aktiviteteve sportive jashtë kurikulës shkollore të organizuara me komunitetin														
Përshkrim i shkurtër i projektit																
Situata																
Lagja Nënë Tereza është lagja me problematike në qytet përse i përket urbanistikës, pasi shumica e ndërtesave janë informale dhe të vendosura në mënyrë të çrregullt. Kjo ka bërë që hapësirat publike dhe sportive të jenë inekzistente. Aktualisht terrenet sportive në këtë shkollë janë jashtë standardeve të kërkuara dhe nuk plotësojnë nevojat e nxënësve, aq më pak të banorëve të lagjes. Shpesh nxënësit janë të detyruar të kalojnë orët e edukimit fizik në oborrin e shkollës pa e zhvilluar këtë lëndë.																
Synimi i projektit																
Nëpërmjet këtij projekti parashikohet krijimi e një qendre multifunkionale sportive për nxënësit dhe stafin e kësaj shkolle. Nëpërmjet kësaj ndërhyrjeje synojmë të rrisim hapësirat sportive në një nga lagjet me rritjen më të madhe të popullsisë së viteve të fundit. Ky projekt gjithashtu do t'ju shërbejë dhe banorëve të lagjes në këtë drejtim. Kjo qendër parashikon krijimin e mundësisë për ushtrimin e shumë sporteve si: futboll, voleyboll, basketboll, gjimnastikë etj, dhe do të ofrojë të gjitha kushtet teknike dhe mjedisore për të siguruar shëndetin dhe jetën e përfutuesve. Kjo qendër do të inkurajojë një krenari civile dhe të ndihmojë procesin e rivitalizimit të privuar të zhvillimit të shumë sporteve në shkollat tona. Qendra do plotësojë të gjitha parametrat për funksionim normal të jetës sportive në kompleksin e shkollave dhe në lagjen Besëlidhja.																
Aktivite kyçe të projektit:																
<ul style="list-style-type: none"> Rikonstruksioni i qendrës sportive Zgjerimi i një qendrës sportive 																
Rezultatet e pritshme: <ul style="list-style-type: none"> Një qendër sportive e rikonstruktuar dhe e zgjeruar që plotëson të gjitha parametrat për funksionim normal të jetës sportive në shkollë Pajisje me mjetet e nevojshme për një proces mësimor normal për lëndën e edukimit fizik Rritje e cilësisë së jetës për nxënësit e shkollës dhe banorët e lagjes 	Grupet e synuara: <ul style="list-style-type: none"> Nxënësit e Shkollës Nënë Tereza Banorët e lagjes Besëlidhja 															
Aktorët e mundshëm: <ul style="list-style-type: none"> Bashkia Lezhë Drejtoria Arsimore Rajonale 	Kontribuesit e mundshëm në projekt: <ul style="list-style-type: none"> Fondi i Zhvillimit të Rajoneve Ministria e Arsimit dhe Sportit Bashkia Lezhë 															
Produktet: <ul style="list-style-type: none"> Qendra sportive e rikonstruktuar me standarte për zhvillimin optimal të orëve të mësimit dhe jetës sportive në lagje 	Treguesit matës: <ul style="list-style-type: none"> m² të qendrës sportive Numri i frekuentuesve 															
Para kushtet: <ul style="list-style-type: none"> Disponimi i hapësirave publike në këtë lagje Mbështetje e nxënësve dhe komunitetit për projektin 	Faktorë rrezikues: <ul style="list-style-type: none"> Mungesa e koordinimit ndërmjet aktoreve. Vështirësi në sigurimin e mirëmbajtjes së qendrës në vazhdimësi 															
Shpenzimet e llogaritura sipas aktiviteteve kyçe:																
<table border="0"> <tr> <td>• Punime gërmimi</td> <td>3,522,788</td> </tr> <tr> <td>• Punime beton arme</td> <td>17,673,532</td> </tr> <tr> <td>• Punime murature</td> <td>31,199,797</td> </tr> <tr> <td>• Punime shtresash dhe çatie</td> <td>492,834</td> </tr> <tr> <td>• Punime elektrike</td> <td>775,402</td> </tr> <tr> <td>• Impjant ngrohje</td> <td>2,827,408</td> </tr> <tr> <td>Totali:</td> <td>56,491,761 Lekë</td> </tr> </table>			• Punime gërmimi	3,522,788	• Punime beton arme	17,673,532	• Punime murature	31,199,797	• Punime shtresash dhe çatie	492,834	• Punime elektrike	775,402	• Impjant ngrohje	2,827,408	Totali:	56,491,761 Lekë
• Punime gërmimi	3,522,788															
• Punime beton arme	17,673,532															
• Punime murature	31,199,797															
• Punime shtresash dhe çatie	492,834															
• Punime elektrike	775,402															
• Impjant ngrohje	2,827,408															
Totali:	56,491,761 Lekë															
Personi i kontaktit për projektin: Drejtoria e Programim Zhvillimit																
Periudha e zbatimit: 2013-2015	Periudha e pritjes së rezultatit: 2016															

Nr.	Titulli i Projektit: Ndërtimi i Qendrës së Lojrave me Dorë	Programi: 26/12.4 Mjediset çlodhëse dhe sportive për komunitetin
123	Objektivi i Strategjisë: 12.4 Shtimi i mjediseve cilësore dhe i masave që garantojnë një jetesë aktive, të shëndetëshme dhe të sigurtë për qytetarët e të gjithë grupmoshave	Treguesi Matës i Objektivit të Strategjisë: nr. 43, 44 nr. i aktiviteteve sportive jashtë kurikulës shkollore të organizuara me komunitetin
Përshkrim i shkurtër i projektit		
<p>Situata Qytetarët e Lezhës kanë kërkuar prej vitesh ndërtimin e një qendre sportive në qytetin e tyre ku lojrat basketboll dhe voleyboll si dhe lloje të tjera sportesh mund të luhen. Komuniteti i Lezhës është sportdashës dhe ka shumë potenciale duke marrë parasysh rezultatet e shkëlqyera që janë arritur nga atletët e tij në vite.</p> <p>Synimi i projektit Është parashikuar që objekti të ndërtohet mbi një sipërfaqe prej 936 m² brenda rrethimit të stadiumit “Besëlidhja”. Ky projekt do të jetë me përfitim të madh për të rinjtë e qytetit dhe për qarkun. Qendra e sportit mund të përdoret nga skuadrat vendase për ndeshjet me skuadrat kundërshtare nga brenda dhe jashtë vendit.</p> <p>Aktivite kyçe të projektit:</p> <ul style="list-style-type: none"> • Studimi i fizibilitetit • Ndërtimi • Aktivite sensibilizuese 		
<p>Rezultatet e pritshme:</p> <ul style="list-style-type: none"> • Përmirësim i cilësisë së ambientit ku do të luhen ndeshjet midis skuadrave vendase • Përmirësim i cilësisë së sportit • Përmirësim i shëndetit të qytetarëve 	<p>Grupet e synuara:</p> <ul style="list-style-type: none"> • Komuniteti • Klubi shumësportesh • Sportistët 	
<p>Aktorët e mundshëm:</p> <ul style="list-style-type: none"> • Qeveria qendrore • Bashkia • Shoqata e biznesit • OJF sportive 	<p>Kontribuesit e mundshëm në projekt:</p> <ul style="list-style-type: none"> • Qeveria qendrore • Donatorë të ndryshëm • Bashkia • Shoqata e biznesit 	
<p>Produktet:</p> <ul style="list-style-type: none"> • Ndërtimi i Qendrës së Lojrave me Dorë në kushte bashkëkohore 	<p>Treguesit matës:</p> <ul style="list-style-type: none"> • m² terren i sistemuar • Nr. i ambienteve sportive • Nr. i ambienteve ndihmëse 	
<p>Para kushtet:</p> <ul style="list-style-type: none"> • Aprovimi nga ana e Bashkisë • Ekzistenca e sportistëve që praktikojnë këto sporte 	<p>Faktorë rrezikues:</p> <ul style="list-style-type: none"> • Kosto shumë e lartë 	
<p>Shpenzimet e llogaritura sipas aktiviteteve kyçe: Totali: 25,500,000 Lekë</p>		
<p>Personi i kontaktit për projektin: Drejtori i planifikimit dhe zhvillimit të territorit</p>		
<p>Periudha e zbatimit: 2015-2016</p>	<p>Periudha e pritjes së rezultatit: 2016</p>	

Nr.	Titulli i Projektit: Ndërtimi i shëtitorës në Lumin Drin	Programi: 26/12.4 Mjediset çlodhëse dhe sportive për komunitetin
124	Objektivi i Strategjisë: 12.4 Shtimi i mjediseve cilësore dhe i masave që garantojnë një jetesë aktive, të shëndetëshme dhe të sigurtë për qytetarët e të gjithë grupmoshave	Treguesi Matës i Objektivit të Strategjisë: nr. 41, 42 m ² sipërfaqe e gjelbër për banorë Nr. i pemëve dekorative në hapësirën publike të qytetit

Përshkrim i shkurtër i projektit

Situata

Lezha është një qytet me zhvillim të vazhdueshëm, dhe është shumë e vështirë që rritja e popullsisë të shoqërohet në mënyrë progresive me shtim të hapësirave publike për argëtimin e qytetarëve. Ndërtimi i një shëtitorjeje do t'i japë një pamje tjetër qytetit, do zhvillojë në mënyrë të ndjeshme biznesin e vogël, dhe bizneset turistike, do ta bëjë Lezhën një qytet më të këndshëm për t'u jetuar dhe më interesant për t'u vizituar. Lumi Drin është pasuri natyrore jashtëzakonisht e madhe, por pastrimi i tij, ndërtimi i shëtitorës, gjelbërimi dhe ndriçimi do siguronin një vlerë të shtuar të konsiderueshme për gjithë rajonin.

Synimi i projektit

Synimi kryesor është ndërtimi i një shëtitorjeje të parametrave bashkëkohore në brigjet e lumit Drin, duke shtuar hapësirat publike, gjelbërimin dhe duke ndihmuar në forcimin e biznesit lokal.

Aktivite kyçe të projektit:

- Studimi i fizibilitetit
- Projekti inxhinierik
- Zbatimi

Rezultatet e pritshme:

- Shëtitorë bashkëkohore buzë Lumit Drin
- Rritje e cilësisë së jetës për qytetarët
- Shtim të hapësirave të gjelbëruara
- Zhvillim i biznesit lokal
- Zhvillim i turizmit

Grupet e synuara:

- Komuniteti
- Biznesi
- Bashkia
- Turizmi

Aktorët e mundshëm:

- Qeveria qendrore
- Bashkia
- Komuniteti

Kontribuesit e mundshëm në projekt:

- Qeveria qendrore
- Bashkia
- Komuniteti
- Donatorët

Produktet:

- Shëtitorja në bregun e lumit Drin bashkë me hapësirat publike dhe të gjelbëruara

Treguesit matës:

- m² sipërfaqe e sistemuar
- m² trotare të ndërtuara
- Nr. i stolave dhe hapësirave për pushim
- m² sipërfaqe e gjelbër

Para kushtet:

- Bashkërendimi i punës me komunitetin
- Plani pjesor urbanistik për zonën

Faktorë rrezikues:

- Mos sigurimi i mjeteve financiare në kohë

Shpenzimet e llogaritura sipas aktiviteteve kyçe: Total: 7,000,000,000 Lekë

Personi i kontaktit për projektin: Drejtori i planifikimit dhe zhvillimit të territorit

Periudha e zbatimit:

2017-1020

Periudha e pritjes së rezultatit:

2020

Nr.	Titulli i Projektit: Ndërtimi i qendrës sportive, pranë shkollës Gjergj Fishta	Programi: 26/12.4 Mjediset çlodhëse dhe sportive për komunitetin										
125	Objektivi i Strategjisë: 12.4 Shtimi i mjediseve cilësore dhe i masave që garantojnë një jetesë aktive, të shëndetëshme dhe të sigurtë për qytetarët e të gjithë grupmoshave	Treguesi Matës i Objektivit të Strategjisë: nr. 43, 44 m ² për frymë e sipërfaqes së mjediseve sportive Nr. i aktiviteteve sportive jashtë kurikulës shkollore të organizuara me komunitetin										
Përshkrim i shkurtër i projektit												
<p>Situata Shkolla Gjergj Fishta është një nga shkollat më të vjetra dhe me të rëndësishme të qytetit. Godina ku zhvillojnë mësimin nxënësit e kësaj shkolle është ndërtuar prej dekadash, por mirëmbahet vazhdimisht nga Bashkia. Aktualisht shkolla disponon vetëm një fushë sportive në gjendje të amortizuar, të pasistemuar dhe që nuk i ofron kushtet optimale për zhvillimin normal të orëve të mësimit të edukimit fizik. Shkolla ndodhet në lagjen më të populluar të qytetit, një lagje e cila ka mungesë të theksuar të ambjenteve publike për argëtim.</p> <p>Synimi i projektit Ky projekt parashikon krijimin e një qendre multifunkionale sportive për nxënësit dhe stafin e Shkollës Gjergj Fishta. Gjithashtu kjo qendër do t'ju shërbejë dhe banorëve të kësaj lagje, që është relativisht lagja më e vjetër e qytetit. Kjo qendër parashikon krijimin e mundësisë për ushtrimin e shumë sporteve si: futboll, voleyboll, basketboll, gjimnastikë etj, dhe do të ofrojë të gjitha kushtet teknike dhe mjedisore për të siguruar shëndetin dhe jetën e përfituesve. Kjo qendër do të inkurajojë një krenari civile dhe të ndihmojnë procesin e rivitalizimit të privuar të zhvillimit të shumë sporteve në shkollat tona, dhe ajo do të plotësojë të gjitha parametrat për funksionim normal të jetës sportive në shkollë.</p> <p>Aktivitete kyçe të projektit:</p> <ul style="list-style-type: none"> • Rikonstruksioni i qendrës sportive • Zgjerimi i qendrës sportive 												
<p>Rezultatet e pritshme:</p> <ul style="list-style-type: none"> • Një qendër sportive e rikonstruktuar dhe e zgjeruar që plotëson të gjitha parametrat për funksionim normal të jetës sportive në shkollë • Pajisje me mjetet e nevojshme për një proces mësimor normal për lëndën e edukimit fizik • Rritje e cilësisë së jetës për nxënësit e shkollës dhe banorët e lagjes 		<p>Grupet e synuara:</p> <ul style="list-style-type: none"> • Nxënësit e shkollës Gjergj Fishta • Banorët e lagjes Besëlidhja 										
<p>Aktorët e mundshëm:</p> <ul style="list-style-type: none"> • Bashkia Lezhë • Drejtoria Arsimore Rajonale 		<p>Kontribuesit e mundshëm në projekt:</p> <ul style="list-style-type: none"> • Fondi i Zhvillimit të Rajoneve • Ministria e Arsimit dhe Sportit • Bashkia Lezhë 										
<p>Produktet:</p> <ul style="list-style-type: none"> • Qendra sportive e rikonstruktuar me standarte për zhvillimin optimal të orëve të mësimit dhe jetës sportive në lagje 		<p>Treguesit matës:</p> <ul style="list-style-type: none"> • m² të qendrës sportive • Numri i frekuentuesve 										
<p>Para kushtet:</p> <ul style="list-style-type: none"> • Disponimi i hapësirave publike në këtë lagje • Mbështetje e nxënësve dhe komunitetit për projektin 		<p>Faktorë rrezikues:</p> <ul style="list-style-type: none"> • Vështirësi në sigurimin e mirëmbajtjes së qendrës në vazhdimësi • Mungesa e koordinimit ndërmjet aktorëve 										
<p>Shpenzimet e llogaritura sipas aktiviteteve kyçe:</p> <table style="width: 100%; border-collapse: collapse;"> <tr> <td style="width: 50%;">• Punime gërmimi</td> <td style="text-align: right;">373,301</td> </tr> <tr> <td>• Punime beton arme</td> <td style="text-align: right;">975,979</td> </tr> <tr> <td>• Punime shtresash dhe mbulose</td> <td style="text-align: right;">6,584,984</td> </tr> <tr> <td>• Punime elektrike</td> <td style="text-align: right;">265,287</td> </tr> <tr> <td style="text-align: right;">Totali:</td> <td style="text-align: right;">8,199,551 Lekë</td> </tr> </table>			• Punime gërmimi	373,301	• Punime beton arme	975,979	• Punime shtresash dhe mbulose	6,584,984	• Punime elektrike	265,287	Totali:	8,199,551 Lekë
• Punime gërmimi	373,301											
• Punime beton arme	975,979											
• Punime shtresash dhe mbulose	6,584,984											
• Punime elektrike	265,287											
Totali:	8,199,551 Lekë											
<p>Personi i kontaktit për projektin: Drejtoria e Programim Zhvillimit</p>												
<p>Periudha e zbatimit: 2013 – 2015</p>		<p>Periudha e pritjes së rezultatit: 2015</p>										

Nr.	Titulli i Projektit: Sistemimi i përroit të Manatisë në anën e rrugës "Shtraus"	Programi: 27/12.4 Siguria e qytetarëve
129	Objektivi i Strategjisë: 12.4 Shtimi i mjediseve cilësore dhe i masave që garantojnë një jetesë aktive, të shëndetëshme dhe të sigurtë për qytetarët e të gjithë grupmoshave	Treguesi Matës i Objektivit të Strategjisë: nr. 45 Nr. i ankesave adresuar Bashkisë, sipas gjinisë, në lidhje me sigurinë e qytetarëve

Përshkrim i shkurtër i projektit

Situata

Përroi i Grykë - Manatisë që shtrihet në jug të qytetit të Lezhës përgjatë rrugës "Shtraus" që është edhe kufiri jugor i territorit të qytetit të Lezhës. Aktualisht përroi është në gjendje të keqe, duke qenë se nuk ka punime për të mbrojtur tokën nga gërryerjet apo nga hedhja e mbeturinave inerte nga persona të papërgjegjshëm. Sistemimi i këtij përroi do të mundësonte rrjedhë të kontrolluar të ujit që derdhet në lumin Drin, siguri për ndërtesat në anë të lumit si dhe të infrastrukturës rrugore, si dhe mundësi për një pamje më të bukur të zonës, duke shmangur kështu edhe hedhjen e pakontrolluar të materialeve inerte apo mbetjeve të tjera urbane në përrua.

Synimi i projektit

Sistemimi i këtij përroi do të mundësonte rrjedhë të kontrolluar të ujit që derdhet në lumin Drin, siguri për ndërtesat në anë të lumit dhe infrastrukturës rrugore, si dhe mundësi për një pamje më të bukur të zonës, duke shmangur kështu edhe hedhjen e pakontrolluar të materialeve inerte apo mbetjeve të tjera urbane në përrua.

Aktivite kyçe të projektit:

- Studimi i fizibilitetit
- Projekti inxhinierik
- Zbatimi

Rezultatet e pritshme:

- Sistemim i përroit të Grykë Manatisë (3 km)
- Përmirësim i infrastrukturës ambjentaliste
- Mbrojtje nga përmbytjet

Grupet e synuara:

- Komuniteti dhe Biznesi
- Bashkia
- Turistët

Aktorët e mundshëm:

- Qeveria qendrore
- Bashkia
- Komunitat fqinjë Kolsh e Shëngjin
- Komuniteti

Kontribuesit e mundshëm në projekt:

- Qeveria qendrore
- Bashkia
- Komuniteti
- Donatorët

Produktet:

- Përroi i Grykë -Manatisë kthehet në një rrjedhë uji të sistemuar
- Hapësira të gjelbra të sistemuara për publikun

Treguesit matës:

- m² sipërfaqe e sistemuar
- m² trotuare
- ml shteg biçikletash
- Nr. i stolave dhe hapësirave për pushim
- m² sipërfaqe e gjelbër

Para kushtet:

- Ka një interes të përbashkët të tre njësive vendore për ta sistemuar këtë rrjedhë uji.
- Qytetarët janë të ndërgjegjësuar për nevojën për sistemim.

Faktorë rrezikues:

- Mos koordinimi mes tre njësive vendore.
- Rrjedha të mëdha uji që ndryshojnë shtratin e përroit.
- Mos sigurimi i fondeve.

Shpenzimet e llogaritura sipas aktiviteteve kyçe: Totali: 30,779,526 Lekë

Personi i kontaktit për projektin: Drejtori i planifikimit dhe zhvillimit të territorit

Periudha e zbatimit:

2016-2018

Periudha e pritjes së rezultatit:

2018

Nr.	Titulli i Projektit: Ngritja e qendrës ditore në lagjen “Skënderbeg” në shërbim edhe të komunitetit Rom dhe Egjyptian	Programi: 28/13.4 Shërbimet shoqërore eficiente dhe cilësore për njerëzit në nevojë
137	Objektivi i Strategjisë: 13.4 Fuqizimi i mundësive të njerëzve në nevojë për shanse të barabarta zhvillimi dhe integrimi në jetën shoqërore dhe komunitare	Treguesi Matës i Objektivit të Strategjisë: nr. 46, 47 % e familjeve që përfitojnë ndihmë ekonomike % e grave dhe vajzave në nevojë që marrin shërbime të fuqizimit social

Përshkrim i shkurtër i projektit

Situata

Të gjendur në varfëri ekstreme, të pashkolluar, në situatë ku e kanë humbur dëshirën për të punuar dhe ndryshuar, komuniteti Rom & Egjyptian sot me sa duket nuk kanë asnjë shpresë. Dhe kjo ka qenë e trashëguar gjithnjë në këtë qytet si edhe në qytetet e tjera të Shqipërisë dhe Ballkanit. Në qytetin tonë ka 500 anëtarë të komunitetit rom, nga të cilët 120 shkojnë në shkollë fillore, 100 mbarojnë klasën e nëntë, 50 shkojnë në shkollë të mesme, 30 e mbarojnë shkollën e mesme dhe vetëm 1 student universitar.

Synimi i projektit

Ky projekt synon rritjen e cilësisë së jetesës së komunitetit target si dhe afrimin e tyre me komunitetet e tjera duke ndihmuar në integrimin e tyre shoqëror.

Aktivite kyçe të projektit:

- Hartimi i projektit teknik
- Zbatimi i projektit
- Hartimi i planit të menaxhimit

Rezultatet e pritshme:

- Ndërtimi i qendrës ditore.
- Integrimi social i anëtarëve të komunitetit Rom.

Grupet e synuara:

- Komuniteti Rom
- Komuniteti Egjyptian

Aktorët e mundshëm:

- Bashkia
- Komuniteti
- Kryqi i kuq
- OJF, etj.

Kontribuesit e mundshëm në projekt:

- Bashkia
- Biznesi lokal
- Organizmat humanitare
- Donatorë

Produktet:

- Qendra Ditore për komunitetin Rom & Egjyptian

Treguesit matës:

- m² sipërfaqe e përfituar
- Nr. i fëmijëve nëpër grupe

Para kushtet:

- Bashkia e ka prioritet integrimin social të këtij komuniteti
- OJF dhe komuniteti janë shumë të interesuar për përmirësimin e cilësisë

Faktorë rrezikues:

- Mungesa e fondeve
- Rreziku që vjen nga diskriminimi pozitiv

Shpenzimet e llogaritura sipas aktiviteve kyçe: Totali: 3,000,000 Lekë

Personi i kontaktit për projektin: Drejtori i mirëqenies sociale dhe rinisë

Periudha e zbatimit:

2014

Periudha e pritjes së rezultatit:

2015

Nr.	Titulli i Projektit: Ngritja e qendrës së moshës së tretë në lagjen “Skënderbeg”	Programi: 28/13.4 Shërbimet shoqërore efikente dhe cilësore për njerëzit në nevojë
139	Objektivi i Strategjisë: 13.4 Fuqizimi i mundësive të njerëzve në nevojë për shanse të barabarta zhvillimi dhe integrim në jetën shoqërore dhe komunitare	Treguesi Matës i Objektivit të Strategjisë: 50 % e personave të moshës së tretë që marrin shërbime shoqërore nga Bashkia, sipas gjinisë

Përshkrim i shkurtër i projektit

Situata

Mosha e tretë është një nga shtresat më vulnerabël të shoqërisë së sotme, një shtresë e cila ka nevojë që të ndjehet sërish aktive, të informohet apo dhe argëtohet. Aktualisht në Lezhë funksionon vetëm një qendër e moshës së tretë dhe ndodhet në lagjen “Besëlidhja”. Personat e moshës së tretë të cilët banojnë në lagjen “Skënderbeg” e kanë të vështirë ta aksesojnë këtë qendër pasi ndodhet larg vendbanimit të tyre dhe dihen vështirësisht që kanë këto persona në lëvizje. Një faktor tjetër me rëndësi është që kjo qendër është e strukturuar në mënyrë të tillë që vështirëson praninë e grave dhe ndërtimi i një qendre të re ku dhe gratë të ndihen të përfshira do sillte një përmirësim të dukshëm shërbimeve sociale në qytetin tonë.

Synimi i projektit

Projekti synon ngritjen dhe vënien në funksion të qendrës për moshën e tretë në lagjen “Skënderbeg”, duke ndihmuar kështu një nga grupmoshat më vulnerabël të shoqërisë e cila në perspektivë afatgjatë do të ketë shumë më tepër nevojë për këto qendra.

Aktivitete kyçe të projektit:

- Ngritja e qendrës
- Sensibilizimi i qytetarëve
- Menaxhimi i qendrës

Rezultatet e pritshme:

- Qendër bashkëkohore për moshën e tretë
- Përmirësim i cilësisë së shërbimeve sociale
- Rritje e cilësisë së jetës për personat që përfitojnë drejtpërdrejtë nga projekti.

Grupet e synuara:

- Personat e moshës së tretë, banorë të lagjes “Skënderbeg”.
- Komuniteti i Lezhës
- Komuniteti rom dhe egjyptian

Aktorët e mundshëm:

- Bashkia
- OJF
- Kryqi i Kuq
- Caritas

Kontribuesit e mundshëm në projekt:

- Bashkia
- Kryqi i Kuq, Caritas
- Komuniteti
- Donatorë

Produktet:

- Qendra për moshën e tretë në lagjen “Skënderbeg”
- Plani i menaxhimit të qendrës

Treguesit matës:

- Nr. i frekuentuesve
- m² sipërfaqe e sistemuar
- Nr. i shërbimeve të ofruara

Para kushtet:

- Bashkia Lezhë ka një eksperiencë relativisht të mirë në këtë drejtim, pasi për qendrën aktuale ka një bashkëpunim shumë të suksesshëm midis institucionit dhe komunitetit.

Faktorë rrezikues:

- Mos sigurimi në kohë i fondeve
- Vështirësi në mirëmbajtjen dhe sigurimin e qëndrueshmërisë së projektit

Shpenzimet e llogaritura sipas aktiviteteve kyçe: Totali: 200,000 Lekë

Personi i kontaktit për projektin: Drejtori i mirëqenies sociale dhe rinisë

Periudha e zbatimit:

2014-2015

Periudha e pritjes së rezultatit:

2016

Qëllimi 5. Mjedisi dhe shërbimet publike

Nr.	Titulli i Projektit: Ngritja e sistemit për largimin e mbetjeve spitalore dhe të rrezikshme	Programi: 32/15.5 Infrastruktura dhe teknologjia e menaxhimit të integruar dhe mjedisor të mbetjeve
155	Objektivi i Strategjisë: 15.5 Menaxhimi i integruar dhe mjedisor i mbetjeve të ngurta urbane në partneritet me komunitetin, biznesin dhe OJF-të	Treguesi Matës i Objektivit të Strategjisë: nr. 58 % e qytetarëve që vlerësojnë qytetin të pastër dhe shumë të pastër, sipas gjinisë

Përshkrim i shkurtër i projektit

Situata

Qyteti i Lezhës është qendra e Qarkut dhe si i tillë ka dy spitale rajonale: Spitalin e Përgjithshëm rajonal në lagjen “Varosh” dhe Spitalin Obstetrik-Gjinekologjik në lagjen “Besëlidhja” gjithashtu ka një qendër shëndetësore dhe katër ambulanca dhe disa klinika private që operojnë në qytet. Duke qenë se mbetjet spitalore kërkojnë trajtim të veçantë atëherë lind nevoja për krijimin e një sistemi që përfshin të gjitha këto institucione duke eliminuar mundësitë që këto mbetje të rrezikojnë jetën e qytetarëve. Aktualisht nuk ka ndonjë trajtim të veçantë të këtyre mbetjeve nga Spitali i Lezhës (Spitali rajonal dhe Materniteti). Mbetjet nga Departamenti i Sëmundjeve Infektive vazhdojnë të jenë një problem i veçantë. Realizimi i këtij projekti do të përmirësojë shëndetin publik dhe të mbrojë qytetarët nga shfaqja e sëmundjeve të ndryshme. Riorganizimi i këtij sistemi është i një rëndësie kryesore dhe kjo do të realizohet duke pasur parasysh zhvillimin e planifikuar urban të qytetit.

Synimi i projektit

Me këtë projekt parashikohet planifikimi dhe zgjidhja e administrimit të mbetjeve spitalore. Aktualisht nuk ka ndonjë trajtim të veçantë të këtyre mbetjeve nga spitali i Lezhës (Spitali rajonal dhe Materniteti).

Aktivite kyçe të projektit:

- Takime me palët e interesuara
- Identifikimi i nevojave
- Hartimi i planit të menaxhimit
- Instalimi i sistemit në terren

Rezultatet e pritshme:

- Eliminimi i rrezikut të madh që shkaktojnë mbetjet
- Rritja e mbrojtjes së shëndetit të qytetarëve
- Përmirësimi i nivelit të shëndetit publik

Grupet e synuara:

- Komuniteti
- Spitali

Aktorët e mundshëm:

- Drejtoria e Shëndetit Publik
- Spitali
- Ministria e Shëndetësisë
- Bashkia

Kontribuesit e mundshëm në projekt:

- Drejtoria e Shëndetit Publik dhe Spitali
- Ministria e Shëndetësisë
- Bashkia
- Donatorët

Produktet:

- Ngritja e sistemit të menaxhimit të mbetjeve spitalore

Treguesit matës:

- Nr. i qendrave të përfshira në sistem
- Sasia e mbetjeve të mblodhura
- % e mbetjeve të mblodhura

Para kushtet:

- Rikonstruksioni i spitalit
- Vend i përshtatshëm për ndërtimin e spitaleve
- Ndërgjegjësimi i punonjësve të këtij sektori

Faktorë rrezikues:

- Mungesë mbështetje financiare

Shpenzimet e llogaritura sipas aktiviteteve kyçe:

• Fushatë sensibilizimi	50,000
• Përgatitje e detyrës së projektimit	50,000
• Organizimi i tenderit	100,000
• Realizimi i projektit	300,000
Totali:	500,000 Lekë

Personi i kontaktit për projektin: Drejtori i drejtorisë së shërbimeve publike

Periudha e zbatimit:

2015-2015

Periudha e pritjes së rezultatit:

2016

Nr.	Titulli i Projektit: Ndërtimi i një parkimi nëntokësor	Programi: 37/16.5 Transporti dhe trafiku modern
181	Objektivi i Strategjisë: 16.5 Ofrimi i shërbimeve publike mjedisore dhe efçente që mbrojnë jetën, natyrën e biodiversitetin dhe i shtojnë vlerën qytetit	Treguesi Matës i Objektivit të Strategjisë: nr. 68 % e popullsisë që përdor transportin publik

Përshkrim i shkurtër i projektit

Situata

Shtimi i numrit të automjeteve dhe parkimi i tyre në mënyrë të pakontrolluar po kthehet në një problem shqetësues për qytetin e Lezhës. Rritja në mënyrë progresive e numrit të popullsisë, zgjerimi nga ana hapësimore e qytetit dhe lidhjet me qytetet e mëdha të vendit si Shkodra apo Tirana, që po bëhen gjithnjë e më të konsiderueshme, po e kthejnë nevojën e qytetarëve për automjete në një domosdoshmëri. Kjo shoqërohet me vështirësi për gjetjen e vendeve të parkimit, me parkim të mjeteve në hapësira publike duke sjellë dëmtimin e hapësirave të gjelbra dhe të ambienteve të pushimit dhe argëtimit për qytetarët. Duke analizuar situatën e vend-parkimeve në qytetin e Lezhës, mbështetur në monitorimet e zhvilluara nga ana e Drejtorisë së Shërbimeve Publike, si dhe në rekomandimet e dhëna nga studimi i viabilitetit të vitit 2009, arrijmë në dy përfundime kryesore:

1. Eshtë imediate nevoja e ndërtimit të parkimit, të përshtatshëm për akomodimin e të paktën 300 autoveturave.
2. Ky vend-parkim duhet të jetë në zemër të qytetit, brenda zonës së konturuar nga semafori, stadiumi, ish-grumbullimi dhe ura e vjetër e Drinit. Ky parkim mund të ndërtohet në dy apo tre kate. Në rastin e një parkimi me tre kate, i bie që çdo kat të ofrojë hapësirë për parkimin e 100 autoveturave.

Duke llogaritur përmasat e një vend-qendrimi për autovetura: 2.5 metra x 6 metra = 15 m², sipërfaqje e nevojshme për çdo autoveturë 100 autovetura x 15 m² = 1500 m², sipërfaqjeje parkimi. Po t'i shtosh kësaj dhe 500 m² të nevojshme për realizimin e modulacione të qarkullimit, brenda parkimit, sipërfaqja e kërkuar për kat del 2000 m², ose 2 dynym.

Synimi i projektit

Ndërtimi i këtij parkingu nëntokësor do zgjidhë përfundimisht problemin e parkimit të automjeteve në zonën urbane të Lezhës.

Aktivite kyçe të projektit:

- Studimi i fizibilitetit
- Ndërtimi i parkingut
- Ndërtimi i hapësirave publike rreth tij

Rezultatet e pritshme:

- Krijimi i një numri të madh të vendeve të parkimit
- Shtim i hapësirave të gjelbërta
- Ulje e numrit të makinave të parkuara në mënyrë të pakontrolluar

Grupet e synuara:

- Komuniteti
- Bashkia Lezhë
- Policia rrugore

Aktorët e mundshëm:

- Ministria e Transportit dhe Infrastrukturës
- Bashkia
- Policia Bashkiake
- Shoqatat e transportit

Kontribuesit e mundshëm në projekt:

- Bashkia
- Ministria e Transportit dhe Infrastrukturës
- Shoqatat e transportit
- Donatorët

Produktet:

- Parkingu ndërkombehtar

Treguesit matës:

- m² sipërfaqje parkimi
- Nr. i posteve për parkim
- m² sipërfaqje publike

Para kushtet:

- Hapësira është e lirë
- Ekziston vullneti politik në nivel lokal
- Ekziston infrastruktura lidhëse

Faktorë rrezikues:

- Problemi i strehimit të familjeve që do tu prishen shtëpitë
- Mos kordinimi i veprimeve nga aktorët kryesorë
- Mos sigurimi në kohë i fondeve

Shpenzimet e llogaritura sipas aktiviteteve kyçe: Totali: 100,000,000 Lekë

Personi i kontaktit për projektin: Drejtori i planifikimit dhe zhvillimit të territorit

Periudha e zbatimit:

2016

Periudha e pritjes së rezultatit:

2018

Nr.	Titulli i Projektit: Ndërtimi i terminalit për transportin e udhëtarëve, tek stacioni e trenit	Programi: 37/16.5 Transporti dhe trafiku modern
182	Objektivi i Strategjisë: 16.5 Ofrimi i shërbimeve publike mjedisore dhe efçente që mbrojnë jetën, natyrën e biodiversitetin dhe i shtojnë vlerën qytetit	Treguesi Matës i Objektivit të Strategjisë: Nr. 68 % e popullsisë që përdor transportin publik
Përshkrim i shkurtër i projektit		
Situata Qyteti i Lezhës është një qytet me levizje tepër të theksuara demografike. Duke qenë kryeqendër e qarkut ajo vizitohet çdo ditë nga banorët e rrethinave të cilët kryesisht përdorin mjetet e transportit publik. Këto mjete kryesisht fugona aktualisht kryejnë një lëvizje të pakontrolluar, ndalojnë vend e pa vend dhe krijojnë konfuzion në rrugët e qytetit, duke ngadalësuar dhe bllokuar jo pak herë trafikun hyrës dhe dalës nga Lezha. Bashkia Lezhë shërben si qendër për punësimin, arsimin parauniversitar, shërbimet administrative, kujdesin shëndetësor dhe transportin publik për komunat përreth. Aktualisht linjat e transportit të pasagjerëve, stacionet janë të shtrirë rreth qytetit të Lezhës, shpesh në vende të papërshtatshme, në rrugët: Gjergj Fishta, Luigj Gurakuqi, Frang Bardhi dhe në kryqezimin tek ura e Lezhës. Duke pasur parasysh se përveç 28 subjekteve të licënuara në Bashkinë Lezhë kemi dhe 200 subjekte operative të licënuara nga 8 komunat përreth, tregues për ngarkesën që ata sjellin me trafikun, veçanërisht në qoftë se ne do të shtojmë dhe linjat ndër-urbane në kuadër të Rajonit, për rrethet Kurbin dhe Mirditë (150 subjekte). Terminali Transport përveç minimizimit e lëvizjes së këtyre mjeteve në qendër të qytetit, e cila vuan nga ngarkesa e trafikut, do të sjellë një ndikim pozitiv për komunat, sepse:		
<ul style="list-style-type: none"> • Ajo do të lehtësojë qasjen për qytetarët e Lezhës dhe komunave përreth në stacionin e autobusëve për linjat urbane/ndërrurbane, dhe qasje nga stacioni në qytetin e Lezhës. • Do të shmangë humbjen e kohës për shkak të trafikut në qendër të qytetit. • Do të lehtësojë linjat urbane dhe lokale të lidhur me linjat ndër-urbane brenda dhe jashtë rrethit. 		
Synimi i projektit Zhvillimi dhe Promovimi i transportit publik për zhvillim të qëndrueshëm në rajon		
<ol style="list-style-type: none"> 1. Zbatimi i një sistemi të kordinuar të transportit publik që ofron një zgjedhje të qëndrueshme të udhëtimit që adreson nevojat e individëve dhe komunitetit në tërësi. 2. Sigurimi i lëvizshmërisë efikase, efektive, miqësore për mjedisin, dhe të sigurt për të gjithë përdoruesit e transportit publik. 		
Nëpërmjet këtij projekti synohet një integrim i transportit interurban, duke mundësuar kështu organizim më të mirë të këtij transporti dhe përmirësim të qarkullimit në qytet.		
Aktivitetet kyçe të projektit:		
<ul style="list-style-type: none"> • Studim i fizibilitetit • Projekti • Ndërtimi i terminalit • Monitorimi 		
Rezultatet e pritshme:	<ul style="list-style-type: none"> • Sistemim të kordinuar të transportit • Lëvizshmëri efikase, efektive, miqësore për mjedisin dhe të sigurt për të gjithë përdoruesit e transportit publik • Akses i shpejtë i komunitetit në informacionin e terminalit • Ulja e rasteve të aksidenteve 	Grupet e synuara:
		<ul style="list-style-type: none"> • Banorët e Qarkut Lezhë • Banorët e qytetit Lezhë • Policia Rrugore • Shoqatat e transportit
Aktorët e mundshëm:	<ul style="list-style-type: none"> • Ministria Transportit dhe Infrastrukturës • Bashkia • Policia Rrugore • Shoqatat e transportit • Shoferët • Komunat përreth Lezhës 	Kontribuesit e mundshëm në projekt:
		<ul style="list-style-type: none"> • Bashkia • Qarku • Ministria e Transportit dhe Infrastrukturës • Donatorë të mundshëm
Produktet:	<ul style="list-style-type: none"> • Një terminal i ndërtuar me teknologji bashkëkohore, i ndriçuar, me tabelat përkatëse, i ndarë në stacione, që përmbledh gjithë mjetet e transportit ndërurban të qytetit në mënyrë të organizuar 	Treguesit matës:
		<ul style="list-style-type: none"> • m² sipërfaqe e sistemuar • Nr. i posteve për nisje • Nr. i pasagjerëve që përdorin këtë terminal • Nr. i autobusëve që përdorin këtë terminal
Para kushtet:	<ul style="list-style-type: none"> • Bashkia është shumë e ndërgjegjësuar mbi rëndësinë e këtij projekti dhe e konsideron atë të një prioriteti të lartë 	Faktorë rrezikues:
		<ul style="list-style-type: none"> • Mos sigurimi në kohë i kontributit të nevojshëm.
Shpenzimet e llogaritura sipas aktiviteteve kyçe: Totali: 42,000,000 Lekë		
Personi i kontaktit për projektin: Drejtori i planifikimit dhe zhvillimit të territorit		
Periudha e zbatimit: 2014-2015	Periudha e pritjes së rezultatit: 2016-2017	

Nr.	Titulli i Projektit: Plotësimi me standarte i sinjalistikës vertikale për trafikun	Programi: 37/16.5 Transporti dhe trafiku modern
184	Objektivi i Strategjisë: 16.5 Ofrimi i shërbimeve publike mjedisore dhe efçente që mbrojnë jetën, natyrën e biodiversitetin dhe i shtojnë vlerën qytetit	Treguesi Matës i Objektivit të Strategjisë: nr. 69 % e rrugëve kryesore me sinjalistikë moderne dhe të kontrolluar elektronikisht

Përshkrim i shkurtër i projektit

Situata

Mungesa ose dëmtimi i sinjalistikës vertikale bëhet shpesh shkak për ngadalësim të trafikut, apo dhe aksidente të ndryshme. Në qytetin e Lezhës pjesa më e madhe e tabelave ekzistuese janë amortizuar dhe dëmtuar duke përbërë një problem për qarkullimin normal të automjeteve. Zëvendësimi i tyre, apo edhe shtimi i tabelave të reja aty ku mungojnë është objektivi i këtij projekti. Rritja e numrit të popullsisë në qytetin e Lezhës ka rritur në mënyre progresive edhe numrin e automjeteve që qarkullojnë në rrugë çdo ditë dhe tabelat e reja do ndihmonin mjaft në orientimin e tyre dhe përmirësimin e parametrevë të trafikut. Shtimi i tabelave specifike për turizmin dhe hapësirat e parkimit do stimulojë zhvillimin e turizmit në rajon.

Synimi i projektit

Pajisjen e qytetit me sinjalistikë vertikale të njëjtësuar në të gjithë qytetin duke përmirësuar kështu parametrat e qarkullimit rrugor duke ndihmuar në uljen e trafikut dhe zvogëlimin e numrit të aksidenteve dhe duke ndihmuar edhe zhvillimin shumë dimensional të qytetit.

Aktivite kyçe të projektit:

- Studimi i opsioneve të trafikut
- Hartimi i një harte GIS të sinjalistikës
- Zbatimi

Rezultatet e pritshme:

- Vendosje e tabelave të reja dhe zëvendësim i atyre ekzistuese
- Përmirësim i parametrevë të qarkullimit rrugor
- Ulje e rasteve të bllokimit të trafikut dhe aksidenteve në rrugë
- Zhvillimi i turizmit në rajon

Grupet e synuara:

- Shoqatat e transportit
- Komuniteti
- Biznesi lokal
- Pushteti lokal
- Policia rrugore

Aktorët e mundshëm:

- Qeveria qendrore
- Bashkia
- Komuniteti
- Policia rrugore

Kontribuesit e mundshëm në projekt:

- Qeveria qendrore
- Bashkia e Komuniteti
- Universitetet politeknike
- Donatorët

Produktet:

- Sinjalistikë e përmirësuar në gjithë qytetin e Lezhës

Treguesit matës:

- Nr. i tabelave të vendosura
- % e qytetit e mbuluar me sinjalistikë

Para kushtet:

- Bashkëpunim me policinë rrugore

Faktorë rrezikues:

- Mos sigurimi i mjeteve financiare në kohë

Shpenzimet e llogaritura sipas aktiviteteve kyçe: Totali: 942,000 Lekë

Personi i kontaktit për projektin: Drejtori i drejtorisë së shërbimeve publike

Periudha e zbatimit:

Periudha e pritjes së rezultatit:

Nr.	Titulli i Projektit: Vendorsja e paneleve të energjisë diellore në godinën e konviktit të shkollës “Kolin Gjoka”	Programi: 41/18.5 Energjia e rinovueshme
199	Objekti i Strategjisë: 18.5 Rritja e përdorimit të energjisë së rinovueshme dhe përdorimi me efikasitet të energjisë	Treguesi Matës i Objektivit të Strategjisë: nr. 79, 82 % e energjisë së rinovueshme e përdorur në qytet në krahasim me konsumin total % e energjisë së kursyer në objektet publike që administrohen nga Bashkia, nëpërmjet përdorimit të kërkesave ligjore për kursimin e energjisë
Përshkrim i shkurtër i projektit		
<p>Situata</p> <p>Ky projekt vjen në kuadër të “Programit Shqiptar, pjesë e Iniciativës Globale për Transformimin e Tregut për Përdorimin e Paneleve Diellore për Ujë të Ngrohtë”. Duke qenë se Lezha gjendet në zonën e Mesdheut me ditë diellore përmbi mesataren atëherë shfrytëzimi i kësaj drite kthehet në një mundësi reale për sigurimin e energjisë dhe uljen e kostove të operimit të konviktit dhe po ashtu të çerdhes së qytetit, me synimin që të shtirhet në të gjitha institucionet sipas nevojave. Ky projekt synon instalimin e paneleve diellore për ujë të ngrohtë në konviktin e vazave të shkollës së mesme profesionale “Kolin Gjoka” ku aktualisht frekuentohet nga 60-80 vajza të cilat kanë nevoja jetike lidhur me ujin e ngrohtë dhe çerdhen “Besëlidhja”. Gjithashtu ky projekt synon instalimin e paneleve diellore edhe në çerdhen publike të lagjes “Besëlidhja”, duke eliminuar përdorimin e energjisë elektrike dhe energjinë termike për ngrohjen e ujit.</p> <p>Synimi i projektit</p> <p>Objekti kryesor i këtij projekti është promovimi i energjisë diellore si një nga burimet më të fuqishme të energjive të rinovueshme në Shqipëri nëpërmjet mënjanimi të pengesave dhe reduktimit të kostos së zbatimit.</p> <p>Aktivitetet kyçe të projektit:</p> <ul style="list-style-type: none"> • Tenderimi i paisjeve • Instalimi i paneleve diellore • Trajnimi i stafit për përdorim • Mirëmbajtja 		
Rezultatet e pritshme: <ul style="list-style-type: none"> • Energjia për ngrohjen e ujit për nevojat e institucioneve sigurohet nga panelet diellore 		Grupet e synuara: <ul style="list-style-type: none"> • Frekuentuesit e konviktit “Kolin Gjoka” • Frekuentuesit e çerdhes “Besëlidhja”
Aktorët e mundshëm: <ul style="list-style-type: none"> • Bashkia • Qarku • MTKRS 		Kontribuesit e mundshëm në projekt: <ul style="list-style-type: none"> • Bashkia dhe Këshilli i Qarkut • Qeveria Shqiptare • Donatorë
Produktet: <ul style="list-style-type: none"> • Sigurimi i energjisë për ngrohjen e ujit nga panelet diellore 		Treguesit matës: <ul style="list-style-type: none"> • m³ ujë i ngrohtë i siguruar nga këto panele • Nr. kilovat energji të prodhuar • % e ujit të ngrohtë siguruar nga energjia diellore
Para kushtet: <ul style="list-style-type: none"> • Shkolla profesionale “Kolin Gjoka” mbetet shkollë rajonale me konvikt • Palët e interesuara janë dakort për instalimin e paneleve për energjinë diellore në këto institucione 		Faktorë rrezikues: <ul style="list-style-type: none"> • Mos koordinimi i kontributeve të aktorëve • Mos parashikimi në kohë i fondeve nga institucionet përkatëse
Shpenzimet e llogaritura sipas aktiviteteve kyçe: Totali: 375,442.00 Lekë		
Personi i kontaktit për projektin: Drejtori i drejtorisë së shërbimeve publike		
Perioda e zbatimit: 2013-2014		Perioda e pritjes së rezultatit: 2014

Nr.	Titulli i Projektit: Instalimi e ndriçimi LED në 100% të ndriçuesve publik në rrugët ekzistuese të qytetit	Programi: 42/18.5 Eficienca e energjisë
204	Objektivi i Strategjisë: 18.5 Rritja e përdorimit të energjisë së rinovueshme dhe përdorimi me efikasitet të energjisë	Treguesi Matës i Objektivit të Strategjisë: nr. 79, 80, 81 % of energjisë së rinovueshme e përdorur në qytet në krahasim me konsumin total % e ndriçuesve publik në rrugët e qytetit, me kursim energjie % e sipërfaqes publike të qytetit e mbuluar me ndriçim LED

Përshkrim i shkurtër i projektit

Situata

Lezha është një qytet në rritje dhe zhvillim të vazhdueshëm, kryeqendër qarku dhe një qytet me potencial të jashtëzakonshëm turistik. Si e tillë ndriçimi i ambienteve publike të qytetit kthehet në një domosdoshmëri. Pjesa me e madhe e lagjeve të qytetit të Lezhës aktualisht janë të ndriçuara, por teknologjia e përdorur le për të dëshiruar pasi konsumon dhe ndikon në ndotje mjedisore. Ndriçimi nuk është i kënaqshëm dhe kostoja e mirëmbajtjes është relativisht e lartë. Ndriçimi LED i qytetit të Lezhës është pjesë përbërëse e të gjithë procesit që ka të bëjë me zhvillimin e realizimin e sukseshëm të të gjitha objektivave strategjike për këtë qytet. Kostot e faturave elektrike që Bashkia paguan për ndriçimin e qytetit janë të larta, dhe ky investim do ketë një kthim tepër të lartë duke konsideruar uljen e ndjeshme të këtyre kostove.

Synimi i projektit

Ndriçimi LED lidhet jo vetëm me zhvillimin bashkëkohor infrastrukturor të qytetit, por dhe atë ekonomik, me peisazhin e zhvillimin miqësor me mjedisin. Nëpërmjet këtij projekti synohet të zëvendësohen llambat ekzistuese me llamba të reja të teknologjisë LED, të cilat sigurojnë një ndriçim më të mirë, kursejnë energji në mënyrë të konsiderueshme dhe kanë një jetëgjatësi më të lartë. Ky investim do ketë një kthim tepër të shpejtë duke konsideruar uljen e ndjeshme të kostove.

Aktivite kyçe të projektit:

- Identifikimi i nevojave aktuale për ndriçimin e qytetit
- Hartimi i projektit
- Instalimi i ndriçuesve

Rezultatet e pritshme:

- Qyteti do jetë i ndriçuar më mirë
- Kostoja e mirëmbajtjes së ndriçimit të qytetit do jetë ndjeshmërisht me e ulët

Grupet e synuara:

- Bashkia
- Komuniteti

Aktorët e mundshëm:

- Bashkia dhe OJF-të
- Donatorë

Kontribuesit e mundshëm në projekt:

- Bashkia
- Donatorë

Produktet:

- Ndriçim më cilësor i qytetit
- Kosto më e ulët mirëmbajtjeje

Treguesit matës:

- Nr. i ndriçuesve LED të instaluar në zonat publike
- % e energjisë e kursyer nga ndriçuesit publik
- Nr. kilovat energji të kursyer

Para kushtet:

- Plani për shpërndarjen e ndriçuesve në qytet
- Furnizimi i rregullt me energji elektrike

Faktorë rrezikues:

- Mungesë financimit të mjaftueshëm
- Dëmtimi i llambave nga njerëzit, gjatë zbatimit të projektit

Shpenzimet e llogaritura sipas aktiviteteve kyçe: Totali: 7,000,000 Lekë

Personi i kontaktit për projektin: Drejtori i drejtorisë së shërbimeve publike

Periudha e zbatimit:

2013-2015

Periudha e pritjes së rezultatit:

2016

Nr.	Titulli i Projektit: Efiçenca e energjisë në ndërtesa ekzistuese me bashkëpronësi	Programi: 42/18.5 Efiçenca e energjisë						
208	Objektivi i Strategjisë: 18.5 Rritja e përdorimit të energjisë së rinovueshme dhe i përdorimit me efiçencë të energjisë	Treguesi Matës i Objektivit të Strategjisë: 83 % e ndërtesave të rehabilituara të sjellura në nivelet e përdorimit më të ulët të energjisë						
Përshkrim i shkurtër i projektit								
Situata Sektori i banesave është një nga konsumatorët më të mëdhenj të energjisë elektrike të vendit. Referuar statistikave sektori i banesave ka qenë konsumatori më i lartë i energjisë elektrike, duke lënë pas edhe sektorin e shërbimeve. Për vitin 2012, konsumi i energjisë elektrike për familjarët ka qënë 54% e konsumit final të energjisë elektrike. Është përllogaritur që në sezonin e dimrit veprimtaritë që ndikojnë më shumë në konsumin e energjisë elektrike brenda një banese janë ngrohja e hapësirave me 60% dhe ngrohja e ujit me 25%.								
Synimi i projektit Objektivi kryesor i këtij financimi është aplikimi i kërkesave për rinovimin e ndërtesave ekzistuese në bashkëpronësi me qëllim:								
<ul style="list-style-type: none"> • ndërgjegjësimin e përfituesve për funksionimin e asamblesë të bashkëpronarëve sipas kërkesave të ligjit • reduktimin e humbjeve të energjisë • rritjen e vlerës së ndërtesës • përmirësimin e kushteve të jetesës • rritjen e të ardhurave reale personale • pjesëmarrja vullnetare e komunitetit gjatë gjithë fazave të projektit për të siguruar qëndrueshmërinë e tij 								
Aktivite kyçe të projektit:								
<ul style="list-style-type: none"> • Përzgjedhja e banesave • Hartimi i projektit teknik • Ndërgjegjësimi i banorëve për përfitimet nga projekti • Ngritja e asamblesë së bashkëpronarëve në banesat e përzgjedhura • Rehabilitimi i banesave të përzgjedhura 								
Rezultatet e pritshme:		Grupet e synuara:						
<ul style="list-style-type: none"> • Përfitues të ndërgjegjësuar për funksionimin e asamblesë së bashkëpronarëve sipas kërkesave të ligjit • Humbje të energjisë të reduktuara • Ndërtesë me vlerë të rritur • Të ardhura personale të rritura • Komunitet më i ndërgjegjësuar për punë vullnetare 		<ul style="list-style-type: none"> • Banorët e pallatit • Komuniteti qytetar në përgjithësi 						
Aktorët e mundshëm:		Kontribuesit e mundshëm në projekt:						
<ul style="list-style-type: none"> • Ministria e Zhvillimit Urban dhe Turizmit • Donatorë • Bashkia Lezhë • Asambleja e Bashkëpronarëve • Komuniteti 		<ul style="list-style-type: none"> • Ministria e Zhvillimit Urban dhe Turizmit • Donatorë • Bashkia Lezhë 						
Produktet:		Treguesit matës:						
<ul style="list-style-type: none"> • Tarracë/Çati e termoizoluar • Dyer dhe dritare sipas standarteve të efiçencës së energjisë • Ndrëçim me llampa efiçente • Kontroll dhe mirëmenaxhim i konsumit të energjisë 		<ul style="list-style-type: none"> • Humbja e energjisë 						
Para kushtet:		Faktorë rrezikues:						
<ul style="list-style-type: none"> • Vullneti politik i Bashkisë Lezhë • Vullneti i banorëve për tu përfshirë në projekt 		<ul style="list-style-type: none"> • Mosgjatja e fondeve 						
Shpenzimet e llogaritura sipas aktiviteteve kyçe:								
<table style="width: 100%; border-collapse: collapse;"> <tr> <td style="width: 50%;">• Punime prishjeje</td> <td style="text-align: right;">267,048</td> </tr> <tr> <td>• Punime suvatimi dhe shtresash</td> <td style="text-align: right;">11,411,275</td> </tr> <tr> <td style="text-align: right;">Totali:</td> <td style="text-align: right;">11,678,323 Lekë</td> </tr> </table>			• Punime prishjeje	267,048	• Punime suvatimi dhe shtresash	11,411,275	Totali:	11,678,323 Lekë
• Punime prishjeje	267,048							
• Punime suvatimi dhe shtresash	11,411,275							
Totali:	11,678,323 Lekë							
Personi i kontaktit për projektin: Drejtoria e Programim Zhvillimit								
Periudha e zbatimit: 2013		Periudha e pritjes së rezultatit: 2014						

Nr.	Titulli i Projektit: Zhvillimi i një serie kursesh trajnimi për të punësuarit në sektorin e turizmit	Programi: 45/20.6 Infrastruktura e arsimit profesional
214	Objektivi i Strategjisë: 20.6 Rritja e aftësive dhe kualifikimeve profesionale të fuqisë punëtore që mundëson përfshirje aktive të të dy gjinive në tregun e punës dhe jetën shoqërore të qytetit	Treguesi Matës i Objektivit të Strategjisë: nr. 88, 89, 90 % e punësimit të plotë e sezonal, të njerëzve të çertifikuar nga strukturat e arsimit profesional, sipas gjinisë % e grave dhe vajzave të punësuar nëpërmjet formimit profesional Nr. i grave dhe vajzave që përfitojnë nga programet e trajnimit për përputhjen me nevojat e tregut (aftësimi profesional e punësim aktiv)
Përshkrim i shkurtër i projektit		
Situata Qyteti i Lezhës është një nga destinacionet kryesorë turistike në Shqipëri. Në Lezhë dhe në zonat rreth saj ekzistojnë një numër i madh njësisish shërbimi që operojnë në fushën e turizmit, me një cilësi shërbimi të kënaqshme, por shpesh nuk mungojnë edhe rastet e punës së pakualifikuar.		
Synimi i projektit Ky projekt synon krijimin e një qendre trajnimi profesional për punonjësit e sektorit të turizmit. Kjo qendër do të kualifikojë si ata punonjës që aktualisht punojnë në sektorin e turizmit por edhe ato që përgatiten për t'u integruar në këtë sektor. Kurset që do të ofrohen do të jenë për kuzhinierë, kamerierë, hotelierë, recepcionistë, baristë, menaxherë, operatorë të agjencive turistike, udhërrëfyes ose shoqërues grupesh turistike etj. Do të synohet sjellja e njohurive dhe kulturës profesionale bashkëkohore. Kjo qendër do të nxisë edhe hapjen e sipërmarrjeve të reja të vogla e të mesme nëpërmjet nxitjes së shpirtit sipërmarrës dhe të vetëpunësimit.		
Aktivite kyçe të projektit:		
<ul style="list-style-type: none"> • Identifikimi i nevojave aktuale të sektorit të turizmit • konsultime me palët e interesuara • ofrimi i kurseve • nxitja e krijimit të NVM 		
Rezultatet e pritshme:	<ul style="list-style-type: none"> • Rritja e cilësisë së shërbimeve dhe kapaciteteve pritëse • Rritja e ofertës në llojshmërinë e shërbimeve dhe produkteve në sektorin e turizmit • Rritje e numrit të të punësuarve të rinj • Rritje e numrit të fluksit të turistëve 	Grupet e synuara:
		<ul style="list-style-type: none"> • Punonjësit e sektorit të turizmit dhe shërbimeve • Bizneset që operojnë në sektorin e turizmit dhe shërbimeve • Investitorët • Njerëz që mund të punësohen në këto sektorë, kryesisht të rinjtë
Aktorët e mundshëm:	<ul style="list-style-type: none"> • Bashkia • DHTI • Shoqatat e hotelierisë dhe restoranteve • Shkollat profesionale 	Kontribuesit e mundshëm në projekt:
		<ul style="list-style-type: none"> • Bashkia • DHTI • OJF të hotelierisë • Donatorë të ndryshëm
Produktet:	<ul style="list-style-type: none"> • Punonjës të kualifikuar në sektorin e turizmit • Shërbime inovatore dhe cilësore për turizmin 	Treguesit matës:
		<ul style="list-style-type: none"> • Nr. i punonjësve të trajnuar • Nr. i të trajnuarve të punësuar • Nr. i NVM të hapura.
Para kushtet:	<ul style="list-style-type: none"> • Tregu i favorshëm turistik • Evidentimi i nevojës për kualifikim 	Faktorë rrezikues:
		<ul style="list-style-type: none"> • Mungesë financimi
Shpenzimet e llogaritura sipas aktiviteteve kyçe:		
	<ul style="list-style-type: none"> • Bazë materiale • Paga trajnerësh • Shpenzime operative • Botime 	<ul style="list-style-type: none"> 50,000 50,000 50,000 3,500,000
	Totali:	3,650,000 Lekë
Personi i kontaktit për projektin: Drejtori i zhvillimit, arsimit, kulturës, turizmit, sportit		
Periudha e zbatimit:	Periudha e pritjes së rezultatit:	
2014	Verë 2015	

Qëllimi 6. Dija dhe zhvillimi njerëzor

Nr.	Titulli i Projektit: Rehabilitimi i Shkollës “Kolin Gjoka”	Programi: 45/20.6 Infrastruktura e arsimit profesional
216	Objektivi i Strategjisë: 20.6 Rritja e aftësive dhe kualifikimeve profesionale të fuqisë punëtore që mundëson përfshirjen aktive të të dy gjinive në tregun e punës dhe jetën shoqëroretë qytetit	Treguesi Matës i Objektivit të Strategjisë: nr. 87, 89 % e nxënësve në nivelin e arsimit të mesëm që ndjekin shkollat e arsimit profesional, sipas gjinisë % e grave dhe vazhate të punësuar nëpërmjet formimit profesional
Përshkrim i shkurtër i projektit		
<p>Situata Shkolla “Kolin Gjoka” është shkolla kryesore e formimit profesional shtetëror në Qarkun e Lezhës ku numri i nxënësve dhe degët profesionale kanë ardhur duke u rritur nga viti në vit. Kjo shkollë frekuentohet nga nxënës nga gjithë Qarku Lezhë. Shkolla aktualisht është në gjendje të amortizuar edhe për shkak se ka kohë që nuk janë kryer investime madhore në të. Për këtë arsye është i nevojshëm restaurimi total i ambienteve të kësaj shkolle, duke përfshirë laboratorë të ndryshëm dhe ambientet sportive.</p> <p>Synimi i projektit Restaurimi dhe modernizimi i shkollës së mesme profesionale “Kolin Gjoka”</p> <p>Aktivitetet kyçe të projektit:</p> <ul style="list-style-type: none"> • Punime ndërtimi • Punime hidraulike • Punime elektrike • Mobilim 		
<p>Rezultatet e pritshme:</p> <ul style="list-style-type: none"> • Infrastruktura e mjediseve të brendshme dhe të jashtme komplet e rinovuar në funksion të cilësisë së mësimdhënies • Përmirësimi i imazhit urban të qytetit 		<p>Grupet e synuara:</p> <ul style="list-style-type: none"> • Nxënësit • Mësuesit • Komuniteti qytetar • Komuniteti i qarkut
<p>Aktorët e mundshëm:</p> <ul style="list-style-type: none"> • Bashkia • Ministria e Arsimit dhe Sportit • Komuniteti i biznesit 		<p>Kontribuesit e mundshëm në projekt:</p> <ul style="list-style-type: none"> • Bashkia • Qeveria e Shqipërisë • Donatorë (IPA)
<p>Produktet:</p> <ul style="list-style-type: none"> • Shkolla “Kolin Gjoka” me ambiente të rikonstruara, moderne dhe bashkëkohore 		<p>Treguesit matës:</p> <ul style="list-style-type: none"> • m² sipërfaqe e sistemuar • Nr. i nxënësve që studiojnë
<p>Para kushtet:</p> <ul style="list-style-type: none"> • Arsimit profesional rajonal është i rëndësishëm në zinxhirin arsimor • Investimet në këtë lloj arsimit janë prioritet 		<p>Faktorë rrezikues:</p> <ul style="list-style-type: none"> • Mos sigurimi në kohë i kontributit të nevojshëm financiar
<p>Shpenzimet e llogaritura sipas aktiviteteve kyçe: Totali: 35,000,000 Lekë</p>		
<p>Personi i kontaktit për projektin: Drejtori i zhvillimit, arsimit, kulturës, turizmit, sportit</p>		
<p>Periudha e zbatimit: 2013-2014</p>		<p>Periudha e pritjes së rezultatit: 2015</p>

Nr.	Titulli i Projektit: Rehabilitimi dhe zgjerimi i kopshtit me ushqim në lagjen “Besëlidhja”	Programi: 47/21.6 Zhvillimi arsimor i fëmijëve parashkollorë me metoda dhe njohuri bashkëkohore
222	Objektivi i Strategjisë: 21.6 Rritja e cilësisë së dijes dhe standarteve të mësimdhënjes dhe aksesit në arsimin parauniversitar	Treguesi Matës i Objektivit të Strategjisë: nr. 95 % e 5-vjeçarëve që marrin pjesë në arsimin parashkollor, sipas gjinisë

Përshkrim i shkurtër i projektit

Situata

Kopshti “Besëlidhja” është kopshti qendror i qytetit i frekuentuar përgjithësisht nga të gjithë anëtarët e komunitetit qytetar të Lezhës, aktualisht në gjendje jo shumë të mirë për arsye të lagështirës së krijuar dhe të hapësirave të pamjaftueshme për fëmijët që e frekuentojnë. Është i domosdoshëm rikonstruksioni i tij për t’iu përshtatur nevojës në rritje nga komuniteti qytetar dhe për krijimin e kushteve bashkëkohore për fëmijët. Ky projekt është përzgjedhur si prioritet për investimet e vitit 2014 në Bashkinë Lezhë sepse: hapësira ekzistuese e brendshme është e pamjaftueshme për 250 fëmijët që ndodhen aktualisht aty. Mjedisi fizik, tejmas e amortizuar nuk siguron cilësinë e jetës dhe shëndetit për fëmijët që frekuentojnë kopshtin. Siperfaqja e dhomave është jashtë standarteve teknike të vendosura 3m² /fëmijë. Mjedisi i jashtëm është i papërshtatshëm për zhvillimin e aktivitetit normal të grupmoshës parashkollore. Ai nuk siguron cilësi dhe siguri për jetën e fëmijëve

Synimi i projektit

Me këtë projekt synojmë të ofrojmë hapësirë të brendshme dhe të jashtme të mjaftueshme sipas standarteve bashkëkohore si dhe të adresojmë kërkesat në rritje të qytetarëve, për të aksesuar këtë shërbim, në funksion të rritjes së cilësisë së jetës dhe zbatimit optimal të kurrikulës mësimore për moshën parashkollore.

Aktivite kyçe të projektit:

- Prokurimi
- Realizimi i rindërtimit të kopshtit
- Ndërtimi i mjediseve të brendshme e të jashtme të përshtatshme për zhvillimin e aktiviteteve të kopshtit
- Supervizimi i punimeve nga specialistë të licencuar të caktuar nga Bashkia Lezhë sipas kushteve të paracaktuara në kontratë
- Marrja në dorëzim
- Vlerësimi i kënaqësisë së komunitetit për investimin e kryer

Rezultatet e pritshme:

- Mjedisi i brendshëm sipas standarteve teknike bashkëkohore për këtë grupmoshë
- 10 dhoma me sip.75 m²
- Akomodim i mjedist të brendshëm në funksion të cilësisë së jetës dhe cilësisë së procesit edukativ
- Mjedisi i jashtëm sipas standarteve ligjore

Grupet e synuara:

- 250 vogëlushë të regjistruar në kopshtin “Besëlidhja”
- 250 familje të këtyre fëmijëve
- Komuniteti në përgjithësi në lagjen “Besëlidhja”
- Bashkia Lezhë
- Drejtoria Arsimore Rajonale Lezhë

Aktorët e mundshëm:

- Bashkia
- Komuniteti
- Donatorë

Kontribuesit e mundshëm në projekt:

- Bashkia dhe biznesi lokal
- Organizmat humanitare
- Donatorë

Produktet:

- Kopësht i rikonstruktuar me hapësira më të mëdha e kushte bashkëkohore

Treguesit matës:

- m² sipërfaqe e përfituruar
- Nr. i fëmijëve nëpër grupe

Para kushtet:

- Arsimi parashkollor është prioritet i Bashkisë
- OJF dhe komuniteti janë shumë të interesuar për përmirësimin e cilësisë

Faktorë rrezikues:

- Mungesa e fondeve

Shpenzimet e llogaritura sipas aktiviteteve kyçe: Totali: 84,000,000 Lekë

Personi i kontaktit për projektin: Drejtori i zhvillimit, arsimit, kulturës, turizmit, sportit

Periudha e zbatimit:

2014

Periudha e pritjes së rezultatit:

2015

Nr.	Titulli i Projektit: Rehabilitimi i kopshtit në lagjen "Gurra"	Programi: 47/21.6 Zhvillimi arsimor i fëmijëve parashkollorë me metoda dhe njohuri bashkëkohore
227	Objektivi i Strategjisë: 21.6 Rritja e cilësisë së dijës dhe standarteve të mësimdhënjes dhe aksesit në arsimin parauniversitar	Treguesi Matës i Objektivit të Strategjisë: nr. 95 % e 5-vjeçarëve që marrin pjesë në arsimin parashkollor, sipas gjinisë
Përshkrim i shkurtër i projektit		
Situata Kopshti "Gurra" është një kopësht në lagjen "Gurra", i vendosur në një godinë relativisht të vjetër. Ky kopësht ka grupe me drekë dhe pa drekë, ka 5 grupe fëmijësh të moshave 3-4; 4-5; 5-6 vjeç me djem dhe vajza në total 139 fëmijë dhe stafin. Aktualisht fëmijët janë në godina të ndryshme në distancë me njëra-tjetrën. Kushtet higjieno-sanitare janë jashtë standarteve teknike, në mjediset e brendshme ka lagështirë, kjo ka ulur kërkesën e banorëve të lagjes për këtë kopsht. Godina rezultoi me shumë dëme në bazë materiale dhe në ambientin fizik, ku dhoma e gjumit e këtyre fëmijëve edhe sot nuk është në funksion, për shkak të zjarrit të shkaktuar nga persona të papërgjegjshëm në dhjetor 2013. Grupet pa ushqim janë të vendosur në një godinë të përbashkët me nxënësit e moshës 15-18 vjeç, ku ndajnë të njëjtin tualet.		
Synimi i projektit Me këtë projekt synojmë të ofrojmë hapësirë të brendshme dhe të jashtme të mjaftueshme sipas standarteve bashkëkohore si dhe të adresojmë kërkesat në rritje të qytetarëve, për të aksesuar këtë shërbim, në funksion të rritjes së cilësisë së jetës dhe zbatimit optimal të kurrikulës mësimore për moshën parashkollorë.		
Aktivitete kyçe të projektit:		
<ul style="list-style-type: none"> • Prokurimi i punimeve • Rikonstruksion i mjedisit të brendshëm dhe të jashtëm • Mobilim (pajisje me bazën e nevojshme materiale) • Vlerësimi i kënaqësisë së komunitetit për investimin e kryer. 		
Rezultatet e pritshme:	<ul style="list-style-type: none"> • Krijimi i një mjedisi të brendshëm konform rregullave për jetë të sigurtë e të shëndetëshme • Krijimi i një mjedisi të jashtëm me parametrat e ligjore për zhvillim normal të procesit mësimor 	Grupet e synuara:
Aktorët e mundshëm:	<ul style="list-style-type: none"> • Bashkia • Komuniteti • OJF 	<ul style="list-style-type: none"> • Fëmijët dhe stafi • Komuniteti i lagjes Gurra • Bashkia Lezhë • Drejtoria Arsimore Rajonale Lezhë
Produktet:	<ul style="list-style-type: none"> • Kopësht i rikonstruktuar me hëpësira më të mëdha e kushte bashkëkohore 	Treguesit matës:
Para kushtet:	<ul style="list-style-type: none"> • Arsimi parashkollor është prioritet i Bashkisë • OJF dhe komuniteti janë shumë të interesuar për përmirësimin e cilësisë 	Faktorë rrezikues:
Shpenzimet e llogaritura sipas aktiviteteve kyçe: Totali: 12,600,000 Lekë		
Personi i kontaktit për projektin: Drejtori i zhvillimit, arsimit, kulturës, turizmit, sportit		
Periodha e zbatimit: 2014	Periodha e pritjes së rezultatit: 2014	

Nr.	Titulli i Projektit: Rehabilitimi i Shkollës “Gjergj Fishta”	Programi: 48/21.6 Sistemi arsimor parauniversitar modern dhe me akses të barabartë
234	Objektivi i Strategjisë: 21.6 Rritja e cilësisë së dijës dhe standarteve të mësimdhënjes dhe aksesit në arsimin parauniversitar	Treguesi Matës i Objektivit të Strategjisë: nr. 94, 96, 97 % e nxënësve që vazhdojnë arsimin universitar dhe atë profesional, sipas gjinisë % e nxënësve që mbarojnë shkollën e mesme (kalushmëria), sipas gjinisë Nr. i nxënësve për kompjuter të lidhur në internet

Përshkrim i shkurtër i projektit

Situata

Infrastruktura në shkollën “Gjergj Fishta” është e amortizuar, pasi nuk i është nënshtruar asnjë rikonstruksioni total për shumë vite. Si rezultat nxënësit e kësaj shkolle zhvillojnë mësim në kushte jo të favorshme për të qenë efektiv gjatë procesit mësimor-educativ.

Faza e parë e këtij projekti do të konsistojë në rikonstruksionin e fasades së jashtme dhe në fazën e dytë (verë 2014) do të rikonstrukturohet komplet ambienti i brendshëm.

Gjithashtu parashikohen sistemime dhe gjelbërim dhe në ambientin rrethues, përfshirë këtu dhe zona sportive.

Synimi i projektit

Restaurimi dhe modernizimi i shkollës 9-vjeçare “Gjergj Fishta” në funksion të procesit të mësimdhënies dhe cilësisë së jetës.

Aktivite kyçe të projektit:

- Punime rehabilitimi, hidraulike dhe elektrike
- Mobilim

Rezultatet e pritshme:

- Nxënës të motivuar për të qenë efektiv në procesin mësimor
- Mjedise cilësore të shkollës

Grupet e synuara:

- Nxënësit
- Mësuesit

Aktorët e mundshëm:

- Bashkia
- Ministria e Arsimit dhe Sportit

Kontribuesit e mundshëm në projekt:

- Bashkia
- Qeveria e Shqipërisë

Produktet:

- Infrastruktura e godinës dhe e mjedisit rrethues me standarte bashkëkohore
- Sipërfaqe e gjelbëruar
- Mjedise sportive

Treguesit matës:

- m² sipërfaqe e klasave të rehabilituara
- m² sipërfaqe e gjelbëruar
- m² mjedise sportive të rehabilituara

Para kushtet:

- Arsimi 9-vjeçar është i rëndësishëm për komunitetin
- Investimet në këtë lloj arsimit janë prioritet

Faktorë rrezikues:

- Mungesa e një ambienti për mësimdhënie ndërkohë që kryhen punimet
- Mos sigurimi në kohë i fondeve

Shpenzimet e llogaritura sipas aktiviteteve kyçe: Totali: 35,000,000 Lekë

Personi i kontaktit për projektin: Drejtori i zhvillimit, arsimit, kulturës, turizmit, sportit

Periudha e zbatimit:

2015

Periudha e pritjes së rezultatit:

2016

Nr.	Titulli i Projektit: Informatizimi i bibliotekës së qytetit	Programi: 49/21.6 Dixhitalizimi i shërbimeve të institucioneve të dijes dhe arsimit
238	Objektivi i Strategjisë: 21.6 Rritja e cilësisë së dijes dhe standarteve të mësimdhënjes dhe aksesit në arsimin parauniversitar	Treguesi Matës i Objektivit të Strategjisë: nr. 94, 96 % e nxënësve që vazhdojnë arsimin universitar dhe atë profesional, sipas gjinisë % e nxënësve që mbarojnë shkollën e mesme (kalushmëria), sipas gjinisë

Përshkrim i shkurtër i projektit

Situata

Biblioteka e qytetit disponon një fond prej rreth 100,000 libra me mbi 25,000 titujsh, nga të cilët 1,100 i përkasin kryesisht literaturës fetare në gjuhët latinisht, italisht e turqisht etj., 74 prej të cilave inkunabula, që u përkasin botimeve të periudhës para vitit 1830. Biblioteka përfundoi rehabilitimin në vitit 2001 dhe ofron 5 salla leximi me 250 vende dhe 7 punonjës. Aktualisht biblioteka nuk e ka fondin e dixhitalizuar dhe nuk ka pajisje elektronike për këtë proces.

Synimi i projektit

Përfshirja e Bibliotekës Publike Lezhe në sistemin bibliografik COBBIS.AL, sistem i cili është i vendosur mbi platformën e përbashkët bibliografike rajonale COBBIS.NET, ka të bëjë me krijimin e një katalogu të përbashkët bibliografik lokal Cobbis.AL dhe rajonal Cobbis.Net, në të cilin marrin pjesë katalogues nga biblioteka të ndryshme të përfshira në projekt dhe të pajisur me licensat përkatëse për katalogim. Ky proces bën të mundur përpunimin e përbashkët të materialeve bibliotekare. Çdo njësi bibliografike katalogohet vetëm njëherë në një nga vendet pjesëmarrëse dhe më pas kjo njësi mund të shkarkohet nga kataloguesit e bibliotekave të tjera duke e bërë pjesë të bazës të tyre të të dhënave. Nëpërmjet këtij sistemi, bibliotekat kursejnë burime njerëzore, të cilat janë të nevojshme për katalogim, kohë si dhe shumë pajisje dhe mirëmbajtje të sistemit TIK apo programeve kopjuterike të cilat duhet të jenë në çdo kohë të azhurnueshme për të qënë eficiente.

Aktivitetet kyçe të projektit:

- Kryerja e trajnimeve përkatëse dhe licensimi i punonjësve për katalogim
- Pajisja me teknologjinë TIK të mundësuar nga IZUM

Rezultatet e pritshme:

- Krijimi i një sistemi katalogimi me të gjitha pajisjet e nevojshme, të cilat do të mundësohen pikërisht nga ky projekt
- Qasje online në fondet e bibliotekës
- Rritja e cilësisë së shërbimeve të bibliotekës

Grupet e synuara:

- Përdoruesit e bibliotekës brenda dhe jashtë qytetit të Lezhës
- Bibliotekat homologe dhe pjesëmarrëse në projekt në marrëdhëniet e ndryshme ndërbibliotekare

Aktorët e mundshëm:

- Shoqata e Bibliotekarëve të Shqipërisë
- IZUM (Instituti i Shkencave dhe Informacionit, Maribor, Slloveni)
- Bashkia Lezhë

Kontribuesit e mundshëm në projekt:

- Shoqata e Bibliotekarëve të Shqipërisë
- IZUM
- Bashkia Lezhë
- Biblioteka Publike Lezhë

Produktet:

- Dixhitalizimi i bibliotekës
- Akses online në fondet e bibliotekës

Treguesit matës:

- Nr. i përdoruesve që qasen online në bibliotekë
- Nr. i fondeve të kataloguara elektronikisht

Para kushtet:

- Akses në internet
- Pajisjet teknologjike për dixhitalizim

Faktorë rrezikues:

- Akses në internet
- Ndërtimi

Shpenzimet e llogaritura sipas aktiviteteve kyçe:

• Instalim programi (programi, antivirusi dhe instalimi):	280,000
• Mirëmbajtje programi (50 € në muaj për 2 vjet):	168,000
• Komputera (2 copë):	196,000
• Printer për etiketa (1 copë):	18,200
• Trjanimet e kataloguesve (2 persona):	252,000
Totali:	1,828,400 Lekë

Personi i kontaktit për projektin: Drejtori i Bibliotekës Bashkiake, Lezhë

Periudha e zbatimit:

2013

Periudha e pritjes së rezultatit:

2014

Qëllimi 7. Demokracia dhe qeverisja vendore

Nr.	Titulli i Projektit: Rikonstruksioni i sallës së mbledhjeve të këshillit bashkiak dhe instalimi i fonisë dhe regjistrimi me video i mbledhjeve të këshillit bashkiak	Programi: 52/22.7 Transparenca dhe llogaridhënia e qeverisë bashkiake
251	Objekti i Strategjisë: 22.7 Modernizimi i politikëbërjes dhe rritja e cilësisë dhe efikasitetit të ekzekutivit bashkiak për të mundur zhvillim të qëndrueshëm të Bashkisë dhe ofrimin e shërbimeve me standarte evropiane	Treguesi Matës i Objektivit të Strategjisë: nr. 106, 98 Nr. i raporteve të transparencës dhe llogaridhënjes bashkiake të publikuara nga Bashkia % e banorëve që vlerësojnë mirë dhe shumë mirë cilësinë e ofrimit të shërbimeve publike, sipas gjinisë

Përshkrim i shkurtër i projektit

Situata

Sfidat e zhvillimit kanë ndikuar që bota të përparojë mjaft dhe njerëzit të kërkojnë zbatimin e teknologjive të fundit në jetën e përditshme. Aktualisht salla e këshillit bashkiak nuk ofron kushte as fizike dhe as teknologji për të inkurajuar pjesëmarrjen e qytetarëve në takime. Medja ka të vështirë për të reflektuar transparencën e takimeve sepse sistemi audio mungon totalisht. Nevoja për transparencë në shërbimet që ofron Bashkia si dhe një qasje sa më e integruar ndaj këtyre shërbimeve nga ana e qytetarëve janë baza për rikonstruksionin e sallës së mbledhjeve në Bashki në kuadër të rikonstruksionit total të ambienteve të punës dhe përshtatjes me teknologji të reja. Kërkesa për shpejtësi, saktësi dhe efikasitet në ofrimin e informacionit e bën akoma më të nevojshëm përdorimin e teknologjive të reja. Duke dëshiruar një vendimarrje sa më transparente dhe një mundësim të qytetarëve për pjesëmarrje në mbledhjet e këshillit jo vetëm fizike, por edhe elektronikisht, atëherë lind nevoja për përshtatjen e ambienteve sipas kërkesave të reja.

Synimi i projektit

Rikonstruksioni fizik i sallës së mbledhjeve dhe pajisja me një sistem audio-video bashkëkohor për të rritur performancën dhe ndihmuar transparencën.

Aktivite të kyçe të projektit:

- Punime ndërtimi dhe elektrike
- Pajisja me bazën materiale audio-video

Rezultatet e pritshme:

- Sallë moderne mbledhesh e pajisur me teknologjinë moderne audio-video

Grupet e synuara:

- Qytetarët
- Këshilli bashkiak e punonjësit e Bashkisë

Aktorët e mundshëm:

- Bashkia
- OJF

Kontribuesit e mundshëm në projekt:

- Bashkia
- Donatorë

Produktet:

- Sallë moderne mbledhesh e pajisur me sistem audio-video moderne

Treguesit matës:

- Nr. i mbledhjeve të këshillit të regjistruara dhe transmetuara në faqen e internetit
- Nr. i qytetarëve që marrin pjesë në mbledhjet e këshillit

Para kushtet:

- Drejtuesit e Bashkisë janë të angazhuar për caktuar mjediset e nevojshme për projektin.
- Këshilli i Bashkisë është i angazhuar të financojë mirëmbajtjen e sistemit të regjistrimit

Faktorë rrezikues:

- Mosalokimi i fondeve të nevojshme nga këshilli i Bashkisë

Shpenzimet e llogaritura sipas aktiviteteve të kyçe:

• Punime rehabilitimi	10,000,000
• Pajisje audio-video	5,000,000
Totali	15,000,000 Lekë

Personi i kontaktit për projektin: Drejtorja planifikimit dhe zhvillimit të territorit

Periudha e zbatimit:

2015

Periudha e pritjes së rezultatit:

2016 e në vazhdim

Nr.	Titulli i Projektit: Ngritja e Zyrës me “Një Ndalesë” (Z1N) dhe instalimi i moduleve të e-qeverisjes	Programi: 53/23.7 Qeverisja elektronike						
259	Objekti i Strategjisë: 23.7 Ngritja dhe përparimi inovator i qeverisjes inteligjente e elektronike bashkiqe që garanton shërbime cilësore dhe ndërveprim aktiv e demokratik me qytetarët dhe bizneset	Treguesi Matës i Objektivit të Strategjisë: nr.109 %. i të rinjëve, sipas gjinisë, që shërbehen nga Zyra me “Një Ndalesë” në Bashki						
Përshkrim i shkurtër i projektit								
<p>Situata Z1N, do të përmirësojë informacionin dhe komunikimin e qeverisë bashkiqe me qytetarët, bizneset dhe vizitorët e saj, duke përmirësuar kështu demokracinë vendore, transparencën, efikasitetin dhe efektivitetin e administratës së Bashkisë në ofrimin e shërbimit dhe aspektin tërheqës të Bashkisë. Nëpërmjet Z1N qytetarët, bizneset dhe vizitorët mund të marrin brenda kohës më të shkurtër të mundshme, në një vend, shumicën e informacioneve administrative dhe informacione të tjera, si dhe dokumentet/lejet, nga një staf i cili përqëndron punën e tij tek qytetari dhe është i mirë kualifikuar. Nga ana tjetër, Z1N do të kombinohet me mekanizma të reja dhe moderne për reagimet e kërkesave e qytetarëve, si dhe konsultimet me to. Z1N mund të përshkruhet si një vend ku pranohen kërkesat, ankesat dhe aplikimet për shërbimet e ndryshme të konsumatorëve, e përpunohen (duke ju adresuar më tej zyrave prodhuese për të ndjekur procedurat e duhura administrative brenda zyrës përkatëse të shërbimit) dhe i kthehen më pas tek konsumatori.</p> <p>Synimi i projektit Ky projekt synon instalimin dhe përdorimin e sistemeve elektronike për kompjuterizimin e proceseve të punës së administratës së Bashkisë Lezhë duke përdorur module të posaçme elektronike, familjarizimin me to dhe zhvillimin e mëtejshëm të tyre. Qëllimi i përdorimit të moduleve është informatizimi i procesit të dokumentimit dhe procesimit të kërkesë-ankesave për Bashkinë dhe informacion për vendimmarrjen e Bashkisë dhe përdorimi i tyre në intranetin e institucionit. Ky projekt do të shoqërohet edhe me trajnimin e nevojshëm të stafit të Bashkisë për përdorimin e këtyre moduleve si dhe me informacionin për qytetarët lidhur me mundësitë që ofron ky model i ri qeverisjeje.</p> <p>Aktivitetet kyçe të projektit:</p> <ul style="list-style-type: none"> • Punime rehabilitimi, elektrike dhe intraneti • Pajisja me bazën materiale • Hartimi i planit të menaxhimit dhe asistencë për ngritjen e zyrës • Blerja e paisjeve të infrastrukturës elektronike • Blerja dhe instalimi i moduleve • Trajnimi i stafit 								
<p>Rezultatet e pritshme:</p> <ul style="list-style-type: none"> • Shërbimi ndaj qytetarëve kryhet më shpejt, me një efikasitet të lartë • Punonjësit e Bashkisë përdorin modulet 		<p>Grupet e synuara:</p> <ul style="list-style-type: none"> • Bashkia Lezhë; • Komuniteti qytetar • Komuniteti i biznesit 						
<p>Aktorët e mundshëm:</p> <ul style="list-style-type: none"> • Bashkia Lezhë • OJF 		<p>Kontribuesit e mundshëm në projekt:</p> <ul style="list-style-type: none"> • Bashkia, DLDP • Donatorë të tjerë 						
<p>Produktet:</p> <ul style="list-style-type: none"> • Ofrimi i shërbimeve në kohë më të shpejtë dhe në cilësi më të mirë nëpërmjet përdorimit të moduleve elektronike. • Staf i kualifikuar i Bashkisë 		<p>Treguesit matës:</p> <ul style="list-style-type: none"> • Nr. i punonjësve të trajnuar • Nr. i shërbimeve që ofron zyra • Nr. i qytetarëve që e përdorin këtë zyrë 						
<p>Para kushtet:</p> <ul style="list-style-type: none"> • Drejtuesit e lartë të Bashkisë janë të angazhuar për të mbështetur reformën dhe alokimin e burimeve të nevojshme 		<p>Faktorë rrezikues:</p> <ul style="list-style-type: none"> • Mos alokimi i fondeve të nevojshme • Mos angazhimi i plotë i punonjësve 						
<p>Shpenzimet e llogaritura sipas aktiviteteve kyçe:</p> <table style="width: 100%; border-collapse: collapse;"> <tr> <td style="width: 50%;">• Faza I</td> <td style="width: 50%; text-align: right;">2,000,000</td> </tr> <tr> <td>• Faza II</td> <td style="text-align: right;">1,200,000</td> </tr> <tr> <td style="text-align: right;">Totali:</td> <td style="text-align: right;">3,200,000 Lekë</td> </tr> </table>			• Faza I	2,000,000	• Faza II	1,200,000	Totali:	3,200,000 Lekë
• Faza I	2,000,000							
• Faza II	1,200,000							
Totali:	3,200,000 Lekë							
<p>Personi i kontaktit për projektin: Drejtori i zhvillimit, arsimit, kulturës, turizmit, sportit</p>								
<p>Periudha e zbatimit: 2013-2014</p>		<p>Periudha e pritjes së rezultatit: 2014</p>						



SHTOJCAT

- Shtojca 1:** Lista e shkurtimeve
- Shtojca 2:** Raporti mbi vrojtimin e mjedisit të favorshëm për biznesin vendor
- Shtojca 3:** Lista e anëtarëve të Këshillit të Partneritetit për Zhvillimin Strategjik të Lezhës
- Shtojca 4:** Urdhër i Kryetarit të Bashksë për ngritjen e Grupit të Punës për hartimin e Strategjisë së Zhvillimit të Qëndrueshëm për Bashkinë Lezhë
- Shtojca 5:** Vendimi i Këshillit Bashkiak Lezhë për miratimin e Këshillit të Partneritetit për hartimin e Planit Strategjik të Bashkisë
- Shtojca 6:** Vendimi i Këshillit Bashkiak Lezhë për miratimin e Matricës dhe Planit Strategjik të Zhvillimit të Qëndrueshëm të Bashkisë, 2013-2030

Shtojca 1: Lista e Shkurtimeve

BE	Bashkimi Evropian
DELTA	Drejtimi i Ekonomisë Lokale përmes Teknikave dhe Aleancave
DHTU	Dhoma e Tregëtisë dhe Industrisë, Lezhë
FLAG	Fondacioni për Autonomi Vendore dhe Qeverisje
IZUM	Instituti i Shkencave dhe Informacionit, Maribor, Slloveni
KPZhSQ	Këshilli i Partneritetit për Zhvillim Strategjik të Qëndrueshëm
LGI	Instituti për Qeverinë Vendore, Budapest
OJF	Organizata Jo Fitimprurëse
PNU	Programi i Zhvillimit të Kombeve të Bashkuara
PNUD	Programi për Zhvillim i Kombeve të Bashkuara
PMM	Plani i Menaxhimit të Mbetjeve, Bashkia Lezhë
REC	Agjencia Rajonale e Mjedisit
SWOT	Analiza e Pikave të Forta, të Dobëta, Mundësive dhe Kërcënimeve
TIK	Teknologjia e Informacionit dhe Komunikimit
ZHEV	Zhvillimi Ekonomik Vendor

Shtojca 2:

Raporti mbi vrojtimin e mjedisit të favorshëm për biznesin vendor, njohuritë për planet strategjike dhe vlerësimin e vënies në jetë të objektivave të zhvillimit strategjik.

Hyrje

Më prill-maj 2010, në Lezhë, u ndërmorr një vëzhgim për vlerësimin e perceptimit që sipërmarrjet e zonës kishin për mjedisin në të cilin punojnë. Veç kësaj, u vlerësua edhe njohuria që kishin për ekzistencën dhe perceptimin e efektit potencial të Planit Strategjik. Vëzhgimi synonte edhe që të mundësonte krahasimin mes mjedisit të sipërmarrjes në vitet 2005 dhe 2010; po ashtu, kërkon të japë informacion thelbësor cilësor për t'ia shtuar vlerësimin sasior, tashmë të kryer për Planin Strategjik të Zhvillimit Ekonomik Vendor të bashkisë.

Raporti vijues paraqet një analizë të përmbledhur të gjetjeve kryesore të vëzhgimit. Veç kësaj, është përfshirë një raport më i gjerë, në të cilin bëhet krahasimi i performancës së pesë bashkive që marrin pjesë në projektin DELTA. Të dhënat e vëzhgimit mund të gjenden dhe elektronikisht, çka u jep mundësi bashkive që të bëjnë analiza të mëtejshme sipas nevojave të tyre.

Vëzhgimi, që u analizua nga Dr. Iain Wilson, u krye në bashkëpunim të ngushtë me z. Pjetër Kola, drejtor kabineti i kryebashkiakut, me ndihmën e ekspertëve të FLAG-ut, z. Erind Kraja dhe z. Arben Kashahu, si dhe vëzhguesit z. Altin Vathaj, znj. Faustina Kola, z. Eduard Koca dhe znj. Frida Prendi.

Përshkrim statistikor i modeleve të sipërmarrjeve të intervistuar

U intervistuan gjashtëdhjetë e tre sipërmarrje që veprojnë në Lezhë, që përfaqësojnë rreth 6% të 954 sipërmarrjeve të regjistruara në bashki.

U mblodhën opinione nga përfaqësuesit e sipërmarrjeve që vijnë: pronar në 58 sipërmarrje (92% e numrit gjithsej) dhe administrator në pesë sipërmarrje (8%). (P.1)

Njëzet e pesë (40%) e sipërmarrjeve u përfshinë në ofrim shërbimesh, 21 (33%) në tregti, dymbëdhjetë (19%) në prodhim dhe katër (6%) në ndërtim; vetëm një ishte sipërmarrje tregtare dhe bar-kafe. (P.2)

Pesëdhjetë e gjashtë (89%) e 63 sipërmarrjeve kishin një pronar. (P.3)

Kohëzgjatja e aktivitetit të sipërmarrjeve varionte nga dy në nëntëmbëdhjetë vjet, ku 60 për qind ishin aktivë prej dhjetë a më shumë vitesh. (P.5)

Sa i përket kufizimit të sipërmarrjes në qytet, dyzet e katër (70%) sipërmarrje e kishin nga tre të katërtat në gjithsej, 12 (19%) mes gjysëm dhe treçerek, pesë (8%) mes çerek dhe gjysmë, dhe dy (3%) çerek apo më pak. (P.6)

Nëntë sipërmarrje (14%) zhvillonin diku mes çerekut dhe gjysmës së sipërmarrjes së tyre jashtë qytetit, por diku në rajon. Pesë sipërmarrje (8%) e shtrinin çerekun ose më pak të aktivitetit të tyre diku në Shqipëri dhe një (2%) mes çerekut dhe gjysmës, ndërsa një sipërmarrje kryente 90 për

qind të veprimtarisë jashtë vendit (ku pjesa tjetër kryhej diku në Shqipëri, por jashtë qytetit). (P.6)

Dyzet e nëntë sipërmarrje (78%) raportuan që kishin pesë apo më pak të punësuar, tetë kishin tetë deri në dhjetë të punësuar, katër kishin nga njëmbëdhjetë në 50, një kishte nga 51 në 200 dhe një kishte më shumë se 200 të punësuar. (P.7)

Gjetjet kryesore për klimën e sipërmarrjes në Lezhë

- Gjashtëdhjetë e tre për qind e sipërmarrjeve raportuan që e kishin të vështirë të gjenin punëtorë të kualifikuar, ndërsa vetëm 29 për qind raportuan të kundërtën. (P.9)
- Pesëdhjetë e një për qind raportuan që kishin mungesa në punëtorë të aftë teknikisht, 40 për qind për staf me aftësi për shitje dhe marketing, 32 për qind për aftësi në kompjuter dhe administrim, 21 për qind për punëtorë që ofronin shërbim cilësor, dhe 17 për qind kishin vështirësi të gjenin financiarë. Disa ankoheshin për vështirësi (apo nevojë) për të gjetur personel me aftësi në financë ose buxhetim. Një sipërmarrje kërkonte gazetarë të mirë, një kërkonte një specialist komunikimesh, një kërkonte thjesht staf të besuar dhe një kërkonte personel të trainuar. (P.10)
- Shtatëdhjetë e tetë për qind raportuan që konkurrenca kryesore ishte vendore, ndërsa 38 për qind mendonin që sipërmarrjet kombëtare dhe importet përbënin konkurrentin kryesor. (P.11)
- Shtatëdhjetë për qind mendonin që shoqatat e biznesit mund të ndihmonin sipërmarrjen e tyre, ndërsa 25 për qind mendonin që ato nuk mund të ndihmonin. (P.12)
- Një e treta e sipërmarrjeve mundën të përmendnin një shoqatë (si psh., Dhoma e Tregtisë) që mund të ndihmonin, ndërsa 30 për qind nuk e dinin, dhe 13 për qind u përgjigjën 'asnjë'. Shtatëmbëdhjetë për qind nuk iu përgjigjën pyetjes, ndërsa tre thanë që s'kishin marrë ndonjë ndihmë; një përmendi një shoqatë dhe një tjetër specifikoi që nuk kishte shoqatë në fushën e veprimtarisë së tyre. (P.13)
- Faktorët kryesorë që shiheshin si pengesa të shtrirjes së sipërmarrjes ishin konkurrenca e pandershme (30%), kriza e sotme ekonomike (34%) dhe taksat e larta (14%). Të njëjtët faktorë u regjistruan edhe si faktorët më kryesorë dytësorë me përkatësisht, 22, 14 dhe 11 për qind. (P.15)
- Gjashtëdhjetë e katër për qind e sipërmarrjeve raportuan që u duheshin më pak se dhjetë ditë për të përtëritur licencat e tyre, dhjetë për qind deri në një muaj dhe tetë për qind deri në muaj. Shumica (67%) e quanin kohën që kërkohej të pranueshme, vetëm 24 për qind e mendonin tepër të gjatë. Nga ata që e shihnin kohën që duhej si tepër të gjatë (15), dhjetë mendonin që duheshin shtatë ose më pak ditë dhe tetë ose më pak ditë. (P.16)
- Tri problemet kryesore që sipërmarrjet hasnin në lidhjet me qeverinë vendore ishin korrupsioni dhe praktikat e paligjshme (56%), konkurrenca e parregulluar nga sektori informal (44%) dhe përdorimi i pushtetit të bashkisë për konkurrencë të pandershme (40%). Në fakt, tërë këto aspekte përbënin të paktën një problem të moderuar për të paktën 60 për qind të sipërmarrjeve. (P.17)
- Një e katërta e sipërmarrjeve raportuan që ishin inspektuar një a dy herë nga autoritetet e taksave, ndërsa gjysma ishte inspektuar deri në pesë herë. Njëri raportoi që ishte

inspektuar 30 herë. Një e treta e sipërmarrjeve raportuan që ishin inspektuar më pak se tre herë nga inspektorët e shëndetsisë, një e treta deri në pesë herë nga policia bashkiake. Në përgjithësi, shumica e kontrolleve ishin rutinë, ndaj quheshin të pranueshme nga sipërmarrjet. Dhjetë për qind e sipërmarrjeve raportuan që kishin paguar gjobë (të gjitha për autoritetet e taksave, që varionin nga 10,000 në 100,000 lekë) por askush nuk raportoi për dhënie mite. Trembëdhjetë për qind mendonin që kontrolli nga autoritetet mjedisore nuk ishte i zbatueshëm. (P.20)

- Sa u përket faktorëve që pengojnë rritjen dhe funksionimin e biznesit, në lidhje me infrastrukturën, 71 për qind e të intervistuarve tregonin rrugët dhe 48 për qind tregonin mjediset e sipërmarrjes ose tokën si problem i madh ose shumë i madh. Përkundrazi, përkatësisht 72, 71 dhe 62 për qind, mendonin që hekurudha, aksesin në aeroport ose në port nuk luanin asnjë rol. Sa u përket shërbimeve publike, diku mes 70 dhe 86 për qind e sipërmarrjeve mendonin që administrata fiskale, organet që lëshojnë liçencë e leje, ndërmarrjet e furnizimit me energji dhe ujë dhe largimit të mbeturinave, dhe dy të tretat zjarrfikësit, ishin të rëndësishme ose mjaft të rëndësishme, ndërsa diku mes gjysmës dhe një të tretës mendonin që telekomunikimet, mbrojtja policore dhe rregullat e planifikimit dhe zonimit ose nuk kishin rëndësi ose përbënin një problem të vogël. Sa u përket cilësisë së jetesës që lidhet me zhvillimin e biznesit, përkatësisht 94 për qind, 71 për qind dhe 63 për qind, mendonin që niveli i taksave, kostot e telekomunikimit dhe sistemi arsimor ishin faktorë madhorë. Përkundrazi, mes 58 dhe 73 për qind e sipërmarrjeve mendonin që faktorë të tjerë (kujdesi shëndetsor, lehtësitë hoteliere dhe ato për konferenca, siguria, kostoja e strehimit dhe mjediset argëtuese), kishin aspak, pak ose efekt të moderuar. Ndër faktorët e tjerë, (në rend zbritës për nga rëndësia), diku mes 50 dhe 84 për qind shikonin qëndrimin e qeverisë vendore, korrupsionin, disponueshmërinë e shërbimeve mbështetëse, mungesën e personelit të kualifikuar, aksesin në financim dhe dogana dhe rregulloret e tregtisë që kanë efekt të madh. (P.21)
- Gjashtëdhjetë e dy për qind mendonin që ndërtimi, ndërsa njëmbëdhjetë për qind mendonin që turizmi ishin sektorët me rritje më të shpejtë në bashkësinë e tyre. Tridhjetë për qind mendonin që shërbimet, 16 për qind ndërtimi, 14 për qind tregtia dhe dhjetë për qind turizmi ishin sektorët e dytë me rritje më të shpejtë; 20 për qind nuk jepnin përgjigje. (P.29)
- Tridhjetë për qind mendonin që tregtia ka rënë më shumë, 16 për qind bujqësia, dhjetë për qind prodhimi, ndërsa 22 për qind nuk u përgjigjën ose nuk e dinin. (P.30)
- Dyzet e tetë për qind mendonin që vendndodhja gjeografike e Lezhës përbënte tiparin më tërheqës, e ndjekur nga potenciali turistik (19%) dhe natyra (13%). Tipari i dytë më i përmendur ishte sërish vendndodhja (19%), ndjekur nga natyra (14%), potenciali turistik (13%) dhe siguria (10%). (P.31)
- Dyzet për qind mendonin që infrastruktura e varfër dhe investimet ishin tipari më i keq në mbështetje të sipërmarrjes në Lezhë, ndjekur nga kriza ekonomike që vijon (13%) dhe konkurrenca e pandershme (11%). Dobësitë e dyta më kryesore të përmendura ishin infrastruktura (24%), konkurrenca e pandershme dhe administrata publike (11% secila). (P.32)
- Pesëdhjetë e nëntë për qind e sipërmarrjeve raportuan që mjedisi i biznesit është përmirësuar në tre vitet e fundit, ndërsa njëmbëdhjetë për qind mendonin që ishte përkeqësuar. (P.33)

- Dyzet e një për qind sugjeruan se si mund të përmirësohej zhvillimi ekonomik i Lezhës (si punësimi i më shumë njerëzve, punë më e zellshme, rritje e shitjeve, dhe disa që thonin që do e bënin mjedisin e sipërmarrjes së tyre më tërheqës si mjet për të mirësuar), ndonëse 44 për qind iu gjegjën pyetjes sikur të ishin ndonjë zyrtar bashkiak, të themi kryetari i bashkisë (d.t.th., ç' do të bënin ata nëse do të ishin kryebashkiak: më e zakonshmeja, do përmirësonin infrastrukturën dhe do ulnin taksat). Pesëmbëdhjetë për qind ose nuk u përgjigjën ose nuk dinin se ç' do të bënin. (P.34)
- Pesëdhjetë e pesë për qind mendonin që ekonomia ka treguar rritje të moderuar ose të ngadaltë në këto pesë vjet, ndërsa 24 për qind mendonin që ka pësuar rënie modeste. Dhjetë për qind mendonin që kishte rënë ndjeshëm. (P.35)

Pritshmëritë e sipërmarrjeve

- Njëzet e shtatë për qind e sipërmarrjeve raportuan që do e zgjeronin biznesin brenda bashkisë, ndërsa 21 për qind kishin ndërmend të zgjeroheshin jashtë bashkisë. Pesëdhjetë e dy për qind raportuan që nuk planifikonin të zgjeronin aktivitetin. (P.8)
- Pesëdhjetë e një për qind e sipërmarrjeve thanë që do të investonin po në biznesin e tyre, katërbëdhjetë për qind u përgjigjën që nuk do investonin dhe gjashtë për qind nuk e dinin, ndërsa dhjetë (ose 16%) do të investonin në aktivitet tjetër (4 në turizëm, 3 në tregti, 2 në prodhim, dhe një në ndërtim). (P.14)
- Tre pritshmëritë më të përmendura ishin konkurrenca e ndershme (37%), taksa të ulura (24%), dhe infrastruktura e përmirësuar (13%). Këto pritshmëri ishin gjithashtu të dytat më të përmendura me 22, 17 dhe 13 për qind. (P.18)
- Tre faktorët e parë më të përmendur për ndihmën që bashkia mund t'i jepte një sipërmarrjeje ishin infrastruktura e përmirësuar (47%), ofrimi i nxitësve përmes politikave të taksave vendore (35%) dhe procedurat e përmirësuar (15%). Më të përmendurat në radhë të dytë ishin ofrimi i informacionit dhe infrastruktura e përmirësuar (25% secila). Më e fundit në listë ishte ofrimi i trainimeve për bizneset (në krye të listës për 3%, dhe e fundit në listë për 21% të bizneseve). (P.19)

Njohuritë që sipërmarrjet kanë për funksionet e bashkisë

- Pesëdhjetë e gjashtë për qind e sipërmarrjeve raportuan që nuk e dinin për rolin e zyrës ZHEV; 61 për qind thanë të njëjtën gjë për zyrën e ZHER. (P.22)
- Tridhjetë e tetë për qind e sipërmarrjeve raportuan që nuk e dinin për shoqatat vendore profesionale apo për rolin që ato luajnë. (P.22)
- Pesëdhjetë e katër për qind e sipërmarrjeve raportuan që qeveria vendore ofronte mbështetje të mirë ose mjaft të mirë për sipërmarrjet vendore. Në të vërtetë, 83 për qind mendonin që niveli që i pranueshëm ose më i mirë; këtë e mendonin 52 për qind për mbështetjen nga shërbimet profesionale private. Afro një e treta e sipërmarrjeve mendonin që mbështetja nga shoqatat e biznesit dhe ato profesionale nuk që e mirë, ndërsa rreth 40 për qind nuk dinin gjë për nivelin e mbështetjes nga organizma ndërkombëtare apo OJF. Diku 17 për qind mendonin që çdo lloj mbështetje e tillë që pa lidhje. (P.22)

- Nëse përkatësisht 84, 70, 90 dhe 63 për qind mendonin që kryetari i bashkisë, këshilli bashkiak, zyra e taksave dhe financës në bashki dhe drejtoria rajonale e taksave kishin qenë mbështetës, 67, 49, 73 dhe 38 për qind përkatësisht, mendonin që ato kishin qenë mjaft mbështetëse. Përkundrazi, 54 dhe 49 për qind nuk dinin gjë për mbështetje nga zyra e ZHEV dhe prefektura ose e shihnin si pa lidhje. (P.23)
- Pesëdhjetë e katër për qind mendonin që zyrat e financës dhe taksave kishin ndikuar për mirë në sipërmarrjen e tyre, ndërsa 13 për qind shënuan ‘asnjë’. (P.24)
- Dyzet e një për qind e sipërmarrjeve raportuan që asnjë drejtori e bashkisë s’kishte penguar aktivitetin e tyre; njëmbëdhjetë për qind thonin që pengesë ishte zyra e taksave. Tridhjetë për qind nuk iu përgjigjën pyetjes. (P.25)
- Sa i përket pyetjes se cila drejtori kishte të bënte me zhvillimin ekonomik vendor, pesëdhjetë e shtatë për qind e sipërmarrjeve nuk e dinin, nuk u përgjigjën ose shënuan ‘asnjë’. Një e katërta shënuan zyrën e ZHEV, ndërsa 14 për qind mendonin që ishte zyra e taksave ose financës. (P.26)
- Gjashtëdhjetë për qind e sipërmarrjeve mendonin që bashkia ishte grupi më veprues në promovimin e zhvillimit ekonomik vendor, trembëdhjetë për qind thonin për biznesin privat dhe pesë për qind për partneritetin publik-privat; 17 për qind nuk e dinin. (P.27)
- Afro një në katër sipërmarrje mendonin që veprimtaritë për zhvillim ekonomik vendor ishin funksion i decentralizuar që kryhej nga disa drejtori në bashki, trembëdhjetë për qind mendonin që kontrollohej tërësisht nga një drejtori në bashki dhe katërmëdhjetë për qind nga zyra e kryetarit të bashkisë. Tridhjetë e tetë për qind nuk e dinin. (P.28)

Njohuritë e bizneseve për Planin Strategjik të Lezhës për Zhvillim Ekonomik

Tabela që vijon paraqet përqindjet e përgjigjeve për pyetjet në lidhje me objektiva specifike të Planit Strategjik. Përgjigja më e zakonitë jepet e nxirë dhe e theksuar me të gjelbër:

Nr	Pyetje	Po	Jo	Nuk e di
36	A ka planifikim për zhvillimin e potencialit të turizmit në Lezhë?	56	11	33
37	A ka planifikim për promovimin e potencialit të turizmit në Lezhë?	43	13	44
38	A janë në funksionim qendrat turistike apo arkeologjike?	41	32	27
39	A janë ekspozuar objekte arkeologjike?	40	27	33
40	A është rritur numri i sipërmarrjeve që mbështesin turizmin në Lezhë?	57	13	29
41	A është rritur numri i sipërmarrjeve vendore?	73	11	16
42	A është krijuar ndonjë mjedis stimulues për partneritete të qëndrueshme mes palëve të interesuara aktive?	11	30	59

Nr	Pyetje	Po	Jo	Nuk e di
43	A janë hartuar plane afatgjata të zhvillimit urban në Lezhë?	38	10	52
44	A ka planifikim për infrastrukturën bazë?	41	14	44
45	A është përmirësuar infrastruktura rrugore?	49	49	2
46	A janë përmirësuar mjediset publike në qytet?	81	17	2
47	A ka përmirësime në cilësinë e shëndetit publik?	54	30	16
48	A janë përfshirë qytetarët në përmirësimin e shëndetit publik?	35	35	29

Në përgjithësi, shumica e sipërmarrjeve mendonin që pesë nga trembëdhjetë objektivat ishin përmbushur-që zhvillimi i potencialit të turizmit në Lezhë ishte planifikuar (P.36), që numri i sipërmarrjeve që mbështetnin përmirësimin e turizmit vendor ishte rritur (P.40), që numri i sipërmarrjeve vendore ishte rritur (P.41), që mjediset publike në qytet ishin përmirësuar (P.46) dhe që cilësia e shëndetit publik ishte përmirësuar (P.47). Kishte pasiguri të lartë për krijimin e mjedisit të partneritetit (P.42) dhe hartimin e planeve të zhvillimit urban (P.43), dhe dyvlershmëri për promovimin e potencialit turistik (P.37), për vënien në funksionim të qendrave turistike (P.38) dhe ekspozimin e objekteve arkeologjike (P.39), planifikimin e infrastrukturës bazë (P.44), përmirësimin e infrastrukturës rrugore (P.45), si dhe nëse ka patur ose jo përfshirje të qytetarëve në përmirësimin e shëndetit publik (P.48). (P.36–48.)

- Dyzet e nëntë për qind e sipërmarrjeve nuk ishin në dijeni të ekzistencës së strategjisë ZHEV në Lezhë, ose qenë të pasigurt. Dyzet e nëntë për qind thanë që kishin marrë informacion për strategjinë nga media, 33 për qind nga zyra e ZHEV në bashki dhe 21 për qind nga faqja e bashkisë në internet, ndërsa 37 për qind e patën marrë informacionin nga të paktën dy burime. Tre për qind patën kontribuar në strategji dhe një individ kishte kontribuar në zhvillimin dhe vënien në jetë të strategjisë dhe ishte informuar nga tërë burimet. (P.49&50.)
- Gjashtëmbëdhjetë për qind e sipërmarrjeve mendonin që ishin të informuar mirë për jetësimin e strategjisë, tre të katërtat mendonin që nuk qenë mjaftueshëm të informuar dhe tetë për qind nuk e dinin. (P.51)

SWOT (në pyetësor)

Pikat e forta

- Vendndodhja: afër detit; larmi toke bujqësore pjellore; në rrugën kryesore veri-jug
- Potenciali turistik
- Bukuria natyrore
- Siguria

Pikat e dobta

- Konkurenca e pandershme
- Infrastruktura e dobët
- Investime të varfra
- Kriza ekonomike
- Politikë e pafavorshme taksimi
- Shërbime të varfra publike (elektricitet, ujë, largim mbeturinash, sistem arsimor)

Mundësitë

- Sipërmarrjet janë në dijeni të rolit dhe funksioneve të bashkisë;
- Pritshmëritë e sipërmarrjeve përmbledhin përmirësimin e infrastrukturës, ofrimin e nxitësve taksorë, procedura të përmirësuara dhe dhënie informacioni;
- Thuajse gjysma e sipërmarrjeve sugjeruan përmirësimin e zhvillimit ekonomik të Lezhës;
- Ruajtja e përmirësimit me të njëjtin hap e klimës së sipërmarrjes (ku shumë mendonin që ndërtimi dhe turizmi kishin rritje të shpejtë).

Rreziqet

- Ekonomia informale është një nga faktorët më kryesorë që frenojnë zgjerimin e sipërmarrjes;
- Afro gjysma e bizneseve mendojnë të mos e zgjerojnë veprimtarinë e tyre;
- Korrupsioni dhe praktikat e parregullta shihen si pengesë madhore nga afro gjysma e bizneseve në Lezhë;
- Pothuaj tërë bizneset mendojnë që konkurenca e parregulluar dhe përdorimi i pushtetit bashkiak në konkurrencë të pandershme paraqesin vështirësi të mëdha për sipërmarrjen në marrëdhëniet me qeverinë vendore.

Krahasimi mes Vëzhgimeve të Mjedisit Mundësues të Biznesit të kryer në vitet 2004 dhe 2010, dhe njohuritë për Planin Strategjik të Lezhës për Zhvillim

Ky raport krahason ndryshimet në perceptimin për mjedisin që mundëson, lehtëson ose nxit zhvillimin e sipërmarrjes në qytetin e Lezhës. Përqasja mbështetet në dy vëzhgime të njëjta të kryera në 2004 dhe 2010, ndonëse i fundit ka një seksion shtesë që jep analizën e njohurisë për Planin Strategjik për Zhvillim Ekonomik Vendor, të hartuar më 2004 dhe që ende po përditësohet. Bashkë me vëzhgimin e ndërmarrë së fundmi, ky krahasim formon një pjesë integrale të Planit të ri dhe të rishikuar Strategjik për Zhvillimin e qytetit të Lezhës.

Të dyja vëzhgimet vlerësojnë perceptimin e mjedisit të sipërmarrjes në qytet, me synim kryesor

dhënien e materialit shtesë për procesin e planifikimit të ZHEV, si dhe vlerësimin në rastin e vëzhgimit më të fundit, që ka tri funksione shtesë, për të vlerësuar sa vijon:

- 1) Dijenia në bashkësi për ekzistencën e Planit Strategjik
- 2) Efekti, nëse ka, i Planit në bashkësi
- 3) Çdo ndryshim që ka ndodhur në gjashtë vitet e fundit në perceptimin e mjedisit mundësues të sipërmarrjes.

Raporti i sotëm përmbledh një rrëfim dhe një tabelë që krahason përqindjet në përqindje ndaj pyetjeve të ndryshme në vëzhgim.

Ndryshimet kryesore që kanë ndodhur

Ndryshim në përshkrimin e sipërmarrjes

Në vitin 2010 u intervistuan 25 për qind më shumë biznese se në vitin 2004: 63 nga 50. Ndërkaq, numri i sipërmarrjeve të regjistruara në bashki u rrit me një të tretën, nga 714 në 954, me rezultatin ku, krahasuar me 7 për qind të bizneseve të intervistuar më 2004, më 2010 u intervistuan 6.6 për qind.

Kuptohet që s'mund të komentohet tani nëse vetë Plani Strategjik për ZHEV ka qenë nxitës për rritjen me një të tretën të numrit të sipërmarrjeve në bashkinë Lezhë; mund të jetë që numri i sipërmarrjeve ekzistuese është i njëjti me atë dikur, por që ato që janë regjistruar janë rritur me një të tretën. Nëse është kështu, atëherë informaliteti është pakësuar, çka mund të vijë nga shumë faktorë; këtu mund të futen edhe efektshmëria e administratës bashkiake ose nxitja që u është bërë bizneseve që të regjistrohen. Nga ana tjetër, mund të mos jetë pakësim i numrit të paliçencuar të sipërmarrjeve, por thjesht një rritje e numrit të tyre. Nëse administrata bashkiake do të kishte të dhëna për numrin e sipërmarrjeve të ligjshme, do të sillte ndihmë në identifikimin e arsyeve për rritjen e sipërmarrjeve të regjistruara.

Pavarësisht arsyes së rritjes, rezultati (rritje me një të tretën e numrit të bizneseve të regjistruara) është shenjë nxitëse, sidomos në kohëra krizash ekonomike globale.

Në të dyja vëzhgimet, shumica e sipërmarrjeve përfaqësoheshin nga pronari, ku shifra rritej nga 82 në 92 për qind; gjithsesi, kjo rritje prej 12% mund të mos jetë domethënëse nga pikëpamja statistikore dhe mund të jetë rezultat i zgjedhjes së mostrave.

Përqindja e sipërmarrjeve tregtare ra nga 46 në 33 për qind, ndërsa ajo e sipërmarrjeve të shërbimeve nuk ndryshoi, me rreth 40 për qind; përqindja e sipërmarrjeve manifakturuese u rrit nga 6 në 19 për qind, ndërsa biznesi i ndërtimit mbeti prapë 6 për qind. Këto ndryshime nuk janë të mëdha dhe mund të pasqyrojnë përzgjedhjen në vëzhgim (renditja e sipërmarrjeve që do afrohen për intervistim) sesa ndonjë ndryshim në strukturën e llojit të sipërmarrjes në Lezhë. Nëse ndryshimi në për qindje pasqyron ndryshim strukturor është interesante, me një rritje në manifakturë dhe pakësim në tregti.

Numri i sipërmarrjeve që kishin një pronar u rrit ndjeshëm, nga 12 në 89 për qind, pra shtatë herë.

Gjetjet që burojnë nga analiza e pyetjeve të mësipërme mund të tregojnë një rritje të sipërmarrjeve të vogla me një pronar. Në pamje të parë kjo duket se nuk ka të ngjarë sepse të tilla biznese prirën të jenë më të mëdha se tregtia dhe ofrimi i shërbimeve, që kanë ndejtur në vend apo janë tkurrur. Tjetër mundësi është që ofruesit e shërbimeve kanë ndryshuar e janë me pronar të vetëm ndonëse numri i tyre ka mbetur i njëjtë. Gjithsesi, informacioni për numrin e të punësuarve jep mbështetje për nisjen e bizneseve të mëdha të manufakturës, ku katër për qind kanë më shumë se 50 të punësuar; ndërkaq, më 2004, nuk qenë intervistuar të tilla sipërmarrje. Ç'mbetet nga struktura e punësimit të bizneseve në Lezhë nuk ka ndryshuar në gjashtë vitet e fundit. Ndryshimi në strukturën e pronësisë është tepër i madh për të qenë pasojë e përzgjedhjes së mostrave, ndonëse ndryshimi në llojin e sipërmarrjes mund të jetë pasojë e përzgjedhjes.

Nisur nga hapësira kohore prej gjashtë vjetësh mes vëzhgimeve, kohëzgjatja e bizneseve të përzgjedhura nuk ka ndryshuar: më 2004 kohëzgjatja ishte nga 1 në 12, ndërsa më 2010 ishte nga 2 në 19; më 2004, shumica ishin aktive prej 6–10 vitesh, ndërsa më 2010, shumica ishin aktive prej më shumë se 10 vitesh. Gjashtëdhjetë për qind e bizneseve të vëzhguara e kishin nisur katër vjet para vëzhgimit të parë, shenjë inkurajuese.

Ndryshime në gjetjet për klimën e biznesit në Lezhë

Numri i sipërmarrjeve që deklaruan vështirësi në gjetjen e punëtorëve nuk ndryshoi (58% më 2004; 63% më 2010).

Njësoj si më 2004, mungesa kryesore në staf lidhej me aftësi teknike, të ndjekura nga aftësi për shitje dhe marketing. Gjithsesi, përqindjet për mungesa janë më shumë se dyfishi, ku tashmë rreth një e treta e të intervistuarve identifikojnë mungesa në aftësi kompjuterike dhe administrimi.

Sipërmarrjet vendore përbënin rrezikun kryesor konkurrues për 60 për qind të bizneseve më 2004, ndërkohë që kjo shifër u rrit në 78 për qind më 2010; importet si rrezik kryesor ranë nga 25 në 6 për qind. Sipërmarrjet kombëtare përbënin rrezik për 16 për qind të bizneseve në Lezhë.

Sa u përket faktorëve që pengonin zgjerimin e aktivitetit, kishte shumë pak ndryshime nga 2004 në 2010. Në vëzhgimin e mëparshëm, përkatësisht 36 dhe 22 për qind fajësonin konkurrencën e padrejtë dhe taksat e larta, ndërsa këto shifra tashmë kanë rënë lehtë përkatësisht në 30 dhe 14 për qind; ndërkaq, fuqia e ulët blerëse (që lidhet ndër të tjera edhe me krizën ekonomike) që shkon për të parën herë 34 për qind, ndërsa infrastruktura e varfër, nga 34 për qind më 2004, ra në gjashtë për qind më 2010.

Shenja të mira vërehen në numrin e ditëve që nevojiten për të përtëritur një liçencë biznesi. Më 2004, 60 për qind e bizneseve kërkonin më pak se dhjetë ditë dhe më 2010, kjo shifër ishte rritur lehtë në 64 për qind. Po ashtu, më 2010, 67 për qind e sipërmarrjeve e vlerësonin të pranueshme kohën, dhe vetëm 24 për qind e çmonin tepër të gjatë. Prapëseprapë, dhjetë për qind e bizneseve kërkonin deri në një muaj, ndërsa tetë për qind deri në dy muaj, për të përtëritur liçencën.

Sa u përket vështirësive që ekzistojnë mes qeverisë vendore dhe sipërmarrjeve në Lezhë, më 2004, lista kryesohej nga ndryshimet e shpeshta të rregullave dhe rregulloreve (56% e shihnin

si problem serioz ose madhor), ndjekur nga korrupsioni dhe praktikat e paligjshme (50%) dhe kosto të paparashikuara dhe të tepërta, dhe konkurrencë informale e parregulluar (48% secila). Gjashtë vjet më vonë kjo gjendje nuk ka ndryshuar shumë ku çështja e dytë është rritur me 56 për qind dhe konkurrenca e parregulluar informale ka rënë lehtë nga 48 në 44 për qind. Vendi i kostove të paparashikuara dhe të tepërta u zu nga përdorimi i pushtetit të bashkisë në konkurrencën e padrejtë, ndërsa ndryshimet e shpeshta të rregulloreve nuk qe më problem për shumicën e sipërmarrësve në vitin 2010.

Ndërsa më 2004, 80 për qind e bizneseve ishin inspektuar deri më pesë herë nga zyra e taksave, më 2010 kjo shifër kishte rënë me 50 për qind. Gjithsesi, numri i të gjobiturve u rrit, nga katër në dhjetë për qind, ndonëse në asnjë vit ndonjë biznes nuk pohoi të kishte dhënë mitë. Për mirë duket që numri i sipërmarrjeve të cilat qenë vizituar nga policia bashkiake kishte rënë nga 80 në 33 për qind.

Këndvështrimi për mjedisin e biznesit nuk pati ndryshime. Më 2004, 52 për qind e bizneseve mendonin që ishte përmirësuar krahasuar me tre vitet e mëparshme, ndërkohë që gjashtë vite më vonë shifra njohu rritje të lehtë, në 59 për qind.

Ndryshime në pritshmëritë e sipërmarrësve

Gjatë gjashtë viteve të shkuara, për qindja e sipërmarrjeve që nuk mendonin të zgjeronin veprimtarinë e tyre duket se ka ndryshuar, nga 32 në 52 për qind. Nëse përqindja e atyre që mendonin ta zgjeronin brenda bashkisë kishte rënë, nga 48 në 27 për qind, për qindja e atyre që mendonin të zgjeronin veprimtarinë jashtë bashkisë njohu rritje në 21 për qind.

Ndërkohë që përqindja e bizneseve që prisnin që bashkia të përmirësonte mjedisin duke pakësuar taksat dhe përmirësuar infrastrukturën ra ndjeshëm (përkatesisht nga 44 në 24%, dhe nga 26 në 13%), pritshmëritë që do mund të luftonte konkurrencën e padrejtë u rritën disi, nga 30 për qind në 37 për qind.

Ndryshime në njohuritë që bizneset kanë për funksionet e bashkisë

U vunë re ndryshime në lidhje me dijeninë për funksionet e bashkisë; për qindja e bizneseve që s'e dinin për rolin apo funksionin e zyrës ZHEV dhe ZHER u rrit përkatesisht nga 44 në 56 për qind dhe nga 44 në 61 për qind. Mungesa e dijenisë për funksionin e shërbimeve private profesionale, 2 për qind në vitin 2004, nuk u vu re më 2010, ndërkohë që mungesa e dijenisë për shoqatat profesionale ra nga 76 në 33 për qind. Ndërkaq, përqindja e atyre që nuk e dinin për rolin e shoqatave të biznesit, organizatave ndërkombëtare dhe OJF-ve u regjistrua për të parën herë më 2010 (përkatesisht 33, 40 dhe 40%).

Ndonëse më 2004, 70 biznese nuk tregonin ndonjë zyrë që merrej me zhvillimin ekonomik, më 2010, 25 për qind tregonin zyrën ZHEV dhe 14 për qind zyrën e taksave dhe të financës.

Krahasimi mes treguesve të perceptimit të mjedisit mundësues për biznesin në Lezhë më 2004 dhe 2010.

Çështja	P. Nr	2004	2010
Përshkrimi i sipërmarrjes			
Numri i sipërmarrjeve në bashki		714	954
Numri i sipërmarrjeve të intervistuar		50 (7.0%)	63 (6.6%)
		%	%
Intervistues	1		
Pronar		82	92
Administrator		4	
Administrator kryesor		14	8
Lloji i sipërmarrjes	2		
Tregti		46	33
Shërbime		42	40
Manufakturë		6	19
Ndërtim		6	6
Bujqësi			
Pronësia	3		
Vetëm		12	89
Kooperativë			
Ndërmarrje publike			
> 1 pronar		88	
Kohëzgjatja e aktivitetit (vite)	5		
Kohëzgjatja		1–12 vj	2–19 vj
Shumica nga		6–10 vj	≥10 vj
≥10			60%
Pjesë e veprimtarisë brenda qytetit	6		98
>3/4			70
3/4>1/2			19
1/2>1/4			8
≤1/4			3
Pjesë e veprimtarisë brenda qarkut por jashtë qytetit	6		14
>3/4			
3/4>1/2			

	1/2>1/4		14
	≤1/4		
<hr/>			
Pjesë e aktivitetit brenda Shqipërisë por jashtë qarkut	6		10
	>3/4		
	3/4>1/2		
	1/2>1/4		2
	≤1/4		8
<hr/>			
Pjesë e aktivitetit jashtë Shqipërisë	6		2
	>3/4		2 (>90%)
	3/4>1/2		
	1/2>1/4		
	≤1/4		
<hr/>			
Numri i të punësuarve	7		
	>200		2
	51–200		2
	11–50	6	6
	6–10	14	13
	1–5	80	78
<hr/>			
Gjetjet kryesore për klimën e sipërmarrjes në Lezhë			
<hr/>			
Vështirësi në gjetjen e punëtorëve	9		
	Po	58	63
	Jo	34	29
<hr/>			
Aftësi që i kërkohen stafit	10		
Shitje & marketing + administrim			
	Shitje & marketing	16	40
	Aftësi teknike	22	51
	Administrim		32
	Kontabilitet		17
	Kompjuter		32
	Shërbime		21
	Financë, buxhetim		Pak
	Përvojë		

	Staf i trajnuar		2
Burimi i konkurrencës	11		
Sipërmarrjet vendore		60	78
Sipërmarrjet kombëtare			16
Importet		25	6
A mund të ndihmojnë biznesin shoqatat e biznesit	12	S'janë	
Po		33	70
Jo			25
Tregoni një shoqatë biznesi	13		
CoC			21
Tjetër			12
'asnjë'			13
Nuk e dinin ose s'u përgjigjën			47
Faktor që pengon zgjerimin e biznesit	15		
Konkurenca e padrejtë		36	30
Konkurenca			
Shumë sipërmarrje të njëjta			
Taksa të larta		22	14
Mungesa e kapitalit			
Kriza e sotme ekonomike, fuqi e ulët blerëse, kostot e larta financiare			34
Infrastruktura e dobët (përf. energjinë elektrike)		34	
Numri i ditëve për të përtëritur liçencë	16		
≤muaj			10
1–2 muaj			8
≤10		60	64
Tepër e gjatë			24
E pranueshme			67
Koha duhet të jetë ≤10		90	
Koha duhet të jetë ≤5			13
Probleme mes biznesit dhe qeverisë vendore	17		

Korrupsioni & praktikat e paligjshme	50	56
Kosto të paparashikuara dhe të tepërta	48	
Konkurrencë e parregulluar nga sektori informal	48	44
Përdorimi i pushtetit bashk. për konkurrencë të pandershme		40
Ndryshime të shpeshta të rregulloreve	56	
Burokracia		
<hr/>		
Numri i inspektimeve nga autoritetet	20	
Zyra e taksave ≤5 herë	80	50 (1 biz., 30 herë)
Zyra e taksave ≤10 herë	8	
Policia bashkiake ≤5 herë	80	33
Autoriteti liçencues ≤5 herë		
Inspektime shëndetsore ≤5 herë		
Autoriteti bashkiak ≤5 herë		
Kontrolle rutinë		Shumica
Kontrolle të pranueshme		Shumica
Paguar gjobë	4 (taks)	10
Kujt		Taks
Shuma		10–100,000
Dhënë mitë	0 (taks)	
Kontrolle të pazbatueshme		13, mjedisi
<hr/>		
Faktorët që ndalonin rritjen e biznesit dhe të veprimeve	21	
Infrastruktura		
Rrugët		71 madh
Mjedise biznesi, toka		48 madh
Akses në hekurudhë, aeroport, port		72, 71, 62 jo, pa lidhje
<hr/>		
Shërbimet publike		
Administrata e taksave, liçencuese		81, 79 madh
Elektriciteti, uji, mbeturinat		86, 70, 71 madh
Mbrojtja nga zjarri		67 madh
Mbrojtja civile		50 vogël

	Telekomunikacione	68 vogël
	Planifikimi urban	53 vogël
<hr/>		
Cilësia e jetës		
	Niveli i taksave	94 madh
	Telekomunikimi	71 madh
	Sistemi arsimor	63 madh
	Siguria	73 vogël
	Kostot e strehimit, disponueshmëria	58 vogël
	Lehtësira argëtuese	61 vogël
	Kujdesi shëndetsor, hoteleria, mjedise konferencash	58–70 vogël
<hr/>		
Faktorë të tjerë		
	Aksesi në financë	70 madh
	Disponueshmëria e shërbimeve mbështetëse	75 madh
	Qëndrimi i qeverisë vendore	84 madh
	Doganat dhe rregulloret për tregtinë	50 madh
	Mungesa e personelit të kualifikuar	71 madh
	Korrupsioni	79 madh
<hr/>		
Sektori me rritje më të shpejtë	29	
	Tregtia	
	Shërbime	
	Turizmi	11
	Ndërtim	62
<hr/>		
Sektori i dytë me rritje më të shpejtë	29	
	Ndërtim	16
	Tregtia	14
	Turizmi	10
	Prodhimi	
	Shërbime	30
<hr/>		
Sektori me më shumë rënie	30	
	Ndërtimi	
	Tregtia	30
	Bujqësia	16

	Ushqimi		
	Shërbime		
	Prodhimi		10
<hr/>			
Tipari më tërheqës për mundësim sipërmarrjeje		31	
	Potenciali turistik		19
	Natyra		13
	Kultura e bashkëpunimit		
	Vendndodhja gjeografike		48
	Cilësia e lëndëve të para ose prodhimit		
<hr/>			
Tipari i dytë më tërheqës për mundësim sipërmarrjeje		31	
	Potenciali turistik		13
	Vendndodhja gjeografike		19
	Natyra		14
	Siguria		10
	Lëndët e para		
<hr/>			
Tipari më i keq për mundësim sipërmarrjeje		32	
	Konkurenca e padrejtë		11
	Infrastruktura e dobët & investimet		40
	Financim i varfër, fuqi e ulët blerëse, kriza ekonomike		13
	Ndotja		
	Korrupsioni		
<hr/>			
Tipari i dytë më i keq për mundësim sipërmarrjeje		32	
	Fuqi e ulët blerëse dhe kriza ekonomike		
	Konkurenca e padrejtë		11
	Infrastruktura e dobët		24
	Taksa të larta		
	Administrata publike		11
<hr/>			
Mjedisi i biznesit për tre vitet e kaluara		33	
	Përmirësuar	52	59
	Njësoj		
	Përkeqësuar		11
<hr/>			
Si munden 'ata' të përmirësojnë ZHEV		34	

Bërë sugjerime: punësojnë më shumë, punojnë më fort, rritin shitjet, përmirësojnë mjediset			41
S'e dinin			5
Nuk u gjegjën			10
Keqkuptuan pyetjen: ç'mund të bëjë NJQV			44
<hr/>			
Ndryshime në ekonomi për pesë vjet	35		
Rritje e moderuar			25
Rritje e ngadaltë			30
Rënie modeste			24
Rënie domethënëse			10
<hr/>			
Pritshmëritë e bizneseve në Lezhë			
<hr/>			
Plan për të zgjeruar biznesin	8		
Brenda bashkisë		48	27
Jashtë bashkisë			21
Jashtë Shqipërisë			
Asnjë synim për zgjerim		32	52
<hr/>			
Investim në të njëjtin biznes	14		
I njëjti			51
I ri			16
S'e di, nuk përgjigjet, 'asnjë'			33
<hr/>			
Pritshmëritë kryesore	18		
Taksa të ulura		44	24
Luftë ndaj konkurrencës së pandershme		30	37
Procedura të përmirësuara			
Infrastrukturë e përmirësuar		26	13
<hr/>			
Pritshmëritë e rendit të dytë	18		
Luftë ndaj konkurrencës së pandershme			22
Taksa të ulura			17
Burokraci e ulët			
Infrastrukturë e përmirësuar			13
<hr/>			
Ndihmesat kryesore që biznesi mund të marrë nga NJQV	19		
Incentivë përmes politikave taksore			35
Infrastrukturë e përmirësuar			47

Procedura të përmirësuar		15	
Ndihmesa të tjera që bizneset mund të marrin nga NJQV	19		
Dhënie informacioni e përmirësuar		25	
Incentiva përmes politikave taksore			
Infrastrukturë e përmirësuar		25	
Ndihmesa të fundit që bizneset kërkojnë nga NJQV	19		
Trajnim për bizneset		21	
Njohuritë për funksionet e bashkisë			
Nuk e di rolin e zyrës ose e quaj pa lidhje	22		
ZHEV	44	56	
ZHER	44	61	
NJQV			
Shërbime profesionale private	22		
Shoqatat profesionale	76	33	
Shoqatat e sipërmarrjes		33	
Organizata ndërkombëtare		40	
OJF		40	
Mbështetja e NJQV-së për biznesin vendor	22		
Mirë, mjaft mirë		54	
E pranueshme		83	
Mbështetja e zyrës ZHEV për sipërmarrjen vendore	22		
E pranueshme			
Mbështetje nga shërbimet profesionale private	22		
Mirë, mjaft mirë			
E pranueshme	54	52	
Mbështetja e shoqatës së biznesit për sipërmarrjen vendore	22		
E pranueshme			
Mbështetja e zyrës ZHER për sipërmarrjen vendore	22		
E pranueshme			
Institucione që kanë qenë mjaft mbështetëse	23		
Kryetari i Bashkisë		67	
Këshilli Bashkiak		49	

Zyra e bashkisë për taksat dhe financat			73
Drejtoria rajonale e taksave			38
Institucione që kanë qenë mbështetëse	23		
Kryetari i Bashkisë			84
Këshilli Bashkiak			70
Zyra e Bashkisë për taksat dhe financat			90
Drejtoria rajonale e taksave			63
Zyra e ZHER			
Zyra e planifikimit urban			
Prefektura			
Nuk di për mbështetjen nga zyra ose e quaj pa lidhje	23		
Zyra e ZHER			
Këshilli Bashkiak			
Zyra e planifikimit urban			
Zyra e ZHEV			54
Prefektura			49
Zyrat që kanë patur efekt pozitiv në sipërmarrje	24		
Zyra e taksave/financës			54
Zyra e ZHEV ose ZHER			
Nuk e di, pa përgjigje			
‘asnjë’			13
Zyrat që kanë penguar zhvillimin e sipërmarrjes	25		
Zyra e taksave/financës		22	11
Drejtoria e shërbimeve		16	
Zyra e planifikimit urban			
‘asnjë’			41
Nuk e di, pa përgjigje			30
Zyra që u mor me ZHEV	26		
Zyra e ZHEV			25
‘një zyrë’ në bashki			
Zyra e taksave / financës			14
Këshilli bashkiak			

Drejtoria e tregtisë		
Nuk e di, pa përgjigje, 'asnjë'	70	57
<hr/>		
Grupi më aktiv në promovimin e ZHEV	27	
NJQV		60
Sipërmarrje private		13
PPP		5
Nuk e di, pa përgjigje		17
<hr/>		
ZHEV, funksion i centralizuar apo decentralizuar	28	
centralizuar (drejtori e vetme në NJQV)		13
Kryetari i Bashkisë		14
Decentralizuar		25
E përzier, centralizuar dhe decentralizuar		
Nuk e di		38
<hr/>		
Dijenja për Planin Strategjik		
<hr/>		
Opinion nëse janë arritur objektivat e planit	36– 48	
Shumica po		38
Shumica jo		
Shumica nuk e di		15
<hr/>		
E dija për ekzistencën e Planit	49, 50	
jo		49
Kam marrë informacion për Planin		49
Kontribuar në hartimin e Planit		3
Kontribuar në vënien në jetë të Planit		3
<hr/>		
I informuar mjaftueshëm për Planin	51	
Po		16
Jo		75
Nuk e di		8
Pa plotësuar		
<hr/>		

Shtojca 3:

Lista e anëtarëve të Këshillit të Partneritetit për Zhvillimin Strategjik të Lezhës

I. Biznesi, Inovacioni, Punësimi, Burimet

Arjan Barbullushi - Kordinator

1. Agustin Marku (Këshilli Bashkiak)
2. Agron Vraja (Këshilli Bashkiak)
3. Nikoll Ndreca (Këshilli Bashkiak)
4. Liljana Dushku (Bashkia)
5. Preng Gjoka (Bashkia)
6. Ded Maluta (Biznes)
7. Taulant Pëllumbi (Biznes)
8. Gjok Nika (Biznes)
9. Margarita Trashaj (Biznes, Arkitekte)
10. Tereze Gega (Sipërmarrje Artizanale)
11. Avni Dani (Biznes)
12. Luigj Frangaj (Drejtor Ujrave)
13. Pashk Ndoci (Drejtor Baseni)
14. Besnik Lleshi (Drejtor Pyjesh)
15. Zef Maci (Drejtor Ujësjiellësi)
16. Arben Betja (Inspektoriati i Punës)

II. Mjedisi i Ndërtuar, Zhvillimi i Territorit Infrastruktur e Shërbimet Publike

Arben Dodaj - Kordinator

1. Eduart Sokoli (Këshilli Bashkiak)
2. Alban Zici (Inspektoriati Ndërtimor Urbanistik)
3. Fran Tusha (Shoqata e Ndërtuesve)
4. Ded Malota (Kompani Ndërtimi)
5. Eris Bejo (Arkitekte)
6. Linda Maçi (Qarku Lezhë)
7. Bukuria Molla (Juriste)
8. Jak Gjini (Inspektor Mjedisi)
9. Ardian Laçi (Gjimnazi Lezhë)
10. Kaljana Hajdari (Inxhinier Ndërtimi)
11. Landa Preka (Biznes)
12. Xhemal Haxhia (Prefektura)

III. Mjedisi Natyror, Klima dhe Biodiversiteti, Energjia e pastër

Nikolin Prendi - Kordinator

- | | |
|--------------------|--|
| 1. Pashk Gjiododa | (Këshilli Bashkiak) |
| 2. Vasil Martini | (Noter, Këshilli Bashkiak) |
| 3. Pjetër Lekgjoni | (Inxhinier ndërtimi) |
| 4. Ernes Marku | (Inxhinier transporti) |
| 5. Nikoll Lleshi | (Inxhinier gjelbërimi) |
| 6. Gjergj Kadeli | (Administrator i kompanisë së pastrimit) |
| 7. Gjergj Jaku | (Inxhinier kimist) |
| 8. Anton Luna | (Përgjegjës Sektori Veterinar) |
| 9. Rauf Selimi | (Shpresë për të Varfërit-OJF) |
| 10. Ndue Dragusha | (Gazetar) |
| 11. Ndue Doci | (Mjek) |

IV. Shoqëria, Zhvillimi Njerëzor, Shëndeti e Mirëqenia, Jeta në Komunitet

Llesh Doku - Kordinator

- | | |
|---------------------|------------------------------------|
| 1. Qazim Dushku | (Këshilli Bashkiak) |
| 2. Dava Rrusta | (Këshilli Bashkiak) |
| 3. Sander Marku | (Drejtorja e Shëndetit Publik) |
| 4. Kastriot Kodheli | (Drejtorja Rajonale e Arsimit) |
| 5. Adnan Pëllumbi | (Shtëpia e Pionerit) |
| 6. Lindita Petoku | (Përgjegjëse Zyrës Civile) |
| 7. Alma Jaku | (Qendra Ditore) |
| 8. Yllka Brahim | (Punonjëse Sociale) |
| 9. Rexhep Vladi | (Shoqata e Veteranëve) |
| 10. Mark Koleci | (Shoqata Invalide të Lindur) |
| 11. Zef Lleshi | (Shoqata e të Verbërve) |
| 12. Mark Bilani | (Specialist Përkujdesje Shoqërore) |
| 13. Lena Pergega | (Drejtoreshë Çerdhe) |
| 14. Lindita Lleshi | (Drejtoreshë Kopshti Skënderbeg) |
| 15. Marije Pjetri | (Drejtoreshë Kopshti Besëlidhja) |
| 16. Elizabeta Gjoka | (Drejtoreshë Kopshti Gurra) |

V. Kultura, Trashëgimia dhe Arti, Qeverisja

Pashko Smaçi - Kordinator

1. Bardh Dedgjonaj
2. Gjok Ndoka (Këshilli Bashkiak)
3. Arben Hajdarmataj (Drejtoria e Policisë)
4. Pashk Pervathi (Piktor)
5. Fred Stakaj (Media Lokale)
6. Ismet Zusi (Pallati Kulturës)
7. Marjana Deda (Muzeu)
8. Gjergj Shyti (Biblioteka)
9. Pjeter Lesaj (Inspektor sportesh)
10. Rudina Gjoka (Drejtoreshë Shkolla Profesionale)
11. Franga Hila (Drejtoreshë Shkolla Gjergj Kastrioti)
12. Aurora Huba (Komiteti Rinor)
13. Florinda Gjergji (Kryqi Kuq)
14. Mark Gjoka (Shega Lezhjane)
15. Bujar Berisha (Romët e Veriut)



Aspekte nga mbledhjet e Këshillit të partneritetit për Zhvillimin Strategjik të Lezhës

Shtojca 4:

Urdhër i Kryetarit të Bashksë për ngritjen e Grupit të Punës për hartimin e Strategjisë së Zhvillimit të Qëndrueshëm për Bashkinë Lezhë



**REPUBLIKA E SHQIPËRISË
BASHKIA LEZHË**

Bashkia; Lagja "Skenderbeg", Sheshi "Gj.Kastrioti", Lezhë - ALBANIA tel/fax: 0035521522270/22209 e-mail: mavor@lezha.org.

URDHER

Nr. ⁷³ Date 26.12.2011

PER

**NDRYSHIME NË GRUPIN KRYESOR TË PUNËS PËR HARTIMIN E STRATEGJISË SË
ZHVILLIMITË QËNDRUESHËM PER BASHKINË LEZHË**

Mbeshtetur ne ligjin nr 8652 date 31.07.2000 "Per Organizimin dhe Funksionimin e Qeverisjes Vendore", neni 44, pika "a" dhe "g" si dhe ne Rregulloren e Brendeshme te Aparatit te Bashkise, per te realizuar, hartimin e Strategjise se Zhvillimit te Qendrueshem per Bashkine Lezhe, ne kuader te Projektin DELTA 2:

URDHEROJ

Ngritjen e Grupit Kryesor te Punes per hartimin e Strategjise se Zhvillimit te Qendrueshem per Bashkine Lezhe, te perbere nga:

1. Dile Nikolla, Drejtore e Programim Zhvillimit, koordinator per projektin DELTA
2. Frano Kulli, biznesmen, ish anetare i Keshillit Bashkiak Lezhe
3. Prek Miri, Drejtor i Finances ne Bashkine Lezhe
4. Nikolin Prendi, Drejtor i Drejtorise se Sherbimeve
5. Pashko Paloka, Kryetar i Dhomes se Tregetise, Lezhe

II. Grupit i Punes de te drejtohet nga Dile Nikolla, Drejtore e Programim Zhvillimit dhe koordinator per projektin DELTA 2.

Ky urdher hyn ne fuqi menjehere.

KRYETARI

VIKTOR TUSHAJ



Shtojca 5:

Vendimi i Këshillit Bashkiak Lezhë për miratimin e Këshillit të Partneritetit për hartimin e Planit Strategjik të Bashkisë 2013-2030



REPUBLIKA E SHQIPERISE
KËSHILLI I BASHKISË LEZHË

Bashkia; Lagjia "Skenderbeg", sh. "Gjergj Kastrioti", Lezhë - ALBANIA tel/fax: 003552152270/ 2219 e-mail: mayor@lezha.org.

VENDIM

Nr 34, Datë 03. 07.2012

PËR
MIRATIMIN E NGRITJES SË KËSSHILLIT TË PARTNERITETIT PËR ZHVILLIMIN
STRATEGJIK TË QËNDRUSHËM TË BASHKISË (K-PZhSQ);
QËLLIMIT, ROLIT, FUNKSIONIT, PËRBERJES DHE STRUKTURES SE K-PZhSQ
(Shtojca 1 dhe 2)

Në mbështetje të ligjit nr.8652, datë 31.07.2000 "Për organizimin dhe funksionimin e qeverisjes vendore", neni 8 pika 4 "Te drejtat e Zhvillimit Ekonomik", në kuadër të përpjekjeve për ushtrimin e funksionit të saj ligjor në nxitjen dhe mbështetjen e zhvillimit ekonomik në bashki duke synuar përdorimin në mënyrë sa me efektive dhe efçente të burimeve njerëzore, natyrore, sociale,institucionale, financiare dhe fizike në dobi të krijimit të një ambienti miqësor për banorët, biznese vizitorët.

Këshilli i Bashkisë Lezhë, pas shqyrtimit me hollësi të materialit të paraqitur nga Kryetari i Bashkisë Lezhë, pas diskutimit të antarëve ;

VENDOSI

- I. Të miratohet: Ngritjen e Struktues se Këshillit të Partneritetit për Zhvillimin Strategjik të Qëndrueshëm të Bashkisë ;
- II. Qëllimin, Rolin, Funksionet, Përbërjen dhe Struktura e Këshillit të Partneritetit për Zhvillimin Strategjik të Qëndrueshëm të Bashkisë (K-PZhSQ) -Shtojca 1
- III.Miratohet struktura sipas Shtojces 2
- IV.Për zbatimin e këtij vendimi ngarkohet Kryetari i Bashkisë.
- V. Ky vendim hyn në fuqi 10 ditë pas shpalljes.

SEKRETARI
GJOK CARI




KRYETARI
AGOSTIN MARKU



Shtojca 6:

Vendimi i Këshillit Bashkiak Lezhë për miratimin e Matricës dhe Planit Strategjik të Zhvillimit të Qëndrueshëm të Bashkisë, 2013-2030



REPUBLIKA E SHQIPERISE
KËSHILLI I BASHKISË LEZHË

Bashkia; Lagjia "Skenderbeg", sh. "Gjergj Kastrioti", Lezhë - ALBANIA tel/fax: 003552152270/ 2219 e-mail: mavor@lezha.org

VENDIM

Nr **63**, Datë 04. 11. 2013

PËR

MIRATIMIN E PLATFORMËS DHE MATRICËN PER VIZIONIN DHE STRATEGJINË E ZHVILLIMIT TË QËNDRUSHËM TË BASHKISË LEZHË 2013-2030

Në mbështetje të ligjit nr.8652, datë 31.07.2000 "Për organizimin dhe funksionimin e qeverisjes vendore", neni 8 pika 4 "Te drejtat e Zhvillimit Ekonomik", në kuadër të përpjekjeve për ushtrimin e funksionit të saj ligjor në nxitjen dhe mbështetjen e zhvillimit ekonomik në bashki duke synuar përdorimin në mënyrë sa me efektive dhe efëcente të burimeve njerëzore, natyrore, sociale, institucionale, financiare dhe fizike në dobi të krijimit të një ambienti miqësor për banorët, biznesete vizitorët.

Këshilli i Bashkisë Lezhë, pas shqyrtimit me hollësi të materialit të paraqitur nga Kryetari i Bashkisë Lezhë, pas diskutimit të antarëve ;



VENDOSI

I. Të miratohet: Platformës dhe Matricën per Vizionin dhe Strategjinë e Zhvillimit te Qëndrueshëm të Bashkisë Lezhë 2013-2030.(Bashkëngjitur matrica)

II. Për zbatimin e këtij vendimi ngarkohet Kryetari i Bashkisë.

III. Ky vendim hyn në fuqi 10 ditë pas shpalljes.

SEKRETARI
GJOK ÇARI



KRYETARI
AGOSTIN MARKU

