



REPUBLIKA E SHQIPËRISË

BASHKIA LEZHË

DREJTORIA E BUJQËSISË, UJITJES DHE ADMINISTRIMIT TË PYJEVE  
SEKTORI I MENAXHIMIT TË PYJEVE DHE KULLOTAVE

Nr 2349 prot.

Lezhë, më: 18.02 2026

PROJEKT-V E N D I M

NR. \_\_\_\_\_, Datë 18.02, 2026

PËR

**DHËNIEN E DAKORTËSISË PËR VIJIMIN E PROCEDURAVE PËR HEQJEN NGA FONDI PYJOR KOMBËTAR TË SIPËRFAQES PYJORE NË PRONËSI PRIVATE, PËR NDËRTIM OBJEKTI ME FUNKSION BANIMI DHE SHËRBIME ME 1-6 KATE MBI TOKË DHE 1-3 KATE NËN TOKË NGA SHOQËRIA "DUKAGJINI GROUP" SHPK**

Bazuar në Ligjin nr. 139 datë 17.12.2015 "Për Vetëqeverisjen vendore", Ligjin nr. 8480, datë 27.05.1999 "Për funksionimin e organeve kolegjiale të administratës shtetërore dhe enteve publike", Ligjin nr. 107/2014 datë 31.7.2014 "Për planifikimin dhe zhvillimin e territorit", në Ligjin nr. 57/2020 datë 30.4.2020 "Për Pyjet", në VKM-në nr.888 datë 27.12.2022 "Për rastet e dhënies në përdorim dhe për ndryshimin e kategorisë së përdorimit, procedurat dhe dokumentacioni përkatës për ndryshimet e sipërfaqeve dhe pakësimin në volum nga fondi pyjor kombëtar apo zgjerimin e tyre", VKM-në numër 267 datë 27.04.2023 për disa shtesa dhe ndryshime në vendimin numër 559 datë 29.07.2022 "Për përcaktimin e çmimeve dhe tarifave për dhënie në shfrytëzim/përdorim të fondit pyjor kombëtar, për veprimtari ekonomike, si dhe për prodhimet drusore dhe jodrusore pyjore", VKM-në nr 537 datë 22.09.2021 "Për përcaktimin e kostove të përlllogaritura për pyllëzim kompensues, në rastet e ndryshimit të destinacionit të fondit pyjor", udhëzimin Nr. 1, datë 26.01.2017, të Ministrit Mjedisit, "Për mbajtjen e kadastrës së fondit pyjor dhe kullor kombëtar" pas shqyrtimit të dokumentacionit, Kryetari i Bashkisë:

**PROPOZON:**

1. Të shprehë dakortësinë për vijimin e procedurave të heqjes nga fondi pyjor kombëtar sipërfaqen prej **0,2633 ha** pyll në pronësi private, sipas raportit tekniko ekonomik bashkangjitur. Sipërfaqja që do të hiqet nga fondi pyjor privat detajohet si mëposhtë:
  - **0.2633 ha** pyll në pasurinë 1000/85 zona kadastrale 2568, ngastra pyjore 62a, ekonomia pyjore "Mali i Rrencit".

2. Kostoja e rehabilitimit të sipërfaqes pyjore të dëmtuar, jashtë pjesës ku do të ndërtohet objekti, paguhet nga shoqëria “**DUKAGJINI GROUP**”sh.p.k përpara zbardhjes së lejes së ndërtimit, sipas marrëveshjes me Bashkinë Lezhë.
3. Për zbatimin e këtij projekt-vendimi ngarkohet Kryetari i Bashkisë.
4. Ky vendim hyn në fuqi sipas përcaktimeve të pikës 6 të nenit 55 të ligjit nr. 139/2015.

**KRYETARI**

**Pjerin NDREU**



**Drejtoria e Bujqësisë**

Drejtori: P Gjergji

Përgjegjës: A Palushi

Kopje Nr. 3



REPUBLIKA E SHQIPËRISË

BASHKIA LEZHË

DREJTORIA E BUJQËSISË, UJITJES DHE ADMINISTRIMIT TË PYJEVE  
SEKTORI I MENAXHIMIT TË PYJEVE DHE KULLOTAVE

Nr. 2349/prot.

Lezhë, më: 18.02.2026

### RELACION

## PËR SHPJEGIMIN E PROCEDURËS TË HEQJES NGA FONDI PYJOR KOMBËTAR PËR SIPËRFAQEN PYJORE PRIVATE QË DO TË PREKET NGA NDËRTIMI I OBJEKTIT ME FUNKSION BANIMI DHE SHËRBIME ME 1-6 KATE MBI TOKË DHE 1-3 KATE NËN TOKË NGA SHOQËRIA "DUKAGJINI GROUP" SHPK NË PASURINË 1000/85 ZONA KADASTRALE 2568

Shoqëria "DUKAGJINI GROUP" sh.p.k ka paraqitur kërkesën online me datë 18.07.2025 pranë Ministrisë së Mjedisit, për heqje nga fondi pyjor privat të sipërfaqes pyjore, për ndërtimin e objektit me funksion banimi dhe shërbime me 1-6 kate mbi tokë e 1-3 kate nën tokë, sipas Vendimit të KKTU-së numër 22 datë 28.05.2025 për miratimin e Lejes së Ndërtimit.

Ministria e Mjedisit, nëpërmjet sistemit ALFIS (*Albanian Forest Information System*) i ka dërguar Bashkisë Lezhë shkresën e nënshkruar me firmë dixhitale që mban datën 12.02.2026.

Në këtë shkresë i kërkohet Bashkisë Lezhë hartimi i Raportit Tekniko-ekonomik dhe dhënia e dakortësisë me vendim të Këshillit Bashkiak për vijimin e procedurave për heqjen nga fondi pyjor të sipërfaqes që preket nga gjurma e ndërtimit, sipas përcaktimit në pikën 2/d, kapitulli III të VKM-së numër 888 datë 27.12.2022 "Për rastet e dhënies në përdorim dhe për ndryshimin e kategorisë së përdorimit, procedurat dhe dokumentacioni përkatës për ndryshimet e sipërfaqeve dhe pakësimin në volum nga fondi pyjor kombëtar apo zgjerimin e tyre".

Bazuar në ligjin 57/2020 datë 30.4.2020 "Për Pyjet", si dhe në VKM-në nr.888 datë 27.12.2022 "Për rastet e dhënies në përdorim dhe për ndryshimin e kategorisë së përdorimit, procedurat dhe dokumentacioni përkatës për ndryshimet e sipërfaqeve dhe pakësimin në volum nga fondi pyjor kombëtar apo zgjerimin e tyre", kërkesa i drejtohet Këshillit Bashkiak për vazhdimin e procedurave të heqjes nga fondi pyjor privat të sipërfaqes **0.2633 ha** pyll që do të shërbejë për ndërtimin e objektit të banimit dhe të shërbimeve.

Nga ana e Sektorit të Menaxhimit të Pyjeve dhe Kullotave në Drejtorinë e Bujqësisë, Ujitjes dhe Administrimit të Pyjeve, Bashkia Lezhë është përgatitur raporti tekniko-ekonomik për sipërfaqen pyjore që preket nga gjurma e ndërtimit. Sipërfaqja pyjore është në pronësi të shoqërisë "Alessio Konstruksion" sh.p.k, sipas dokumentacionit të paraqitur nga shoqëria dhe të përcjellura nga Ministria e Mjedisit dhe bën pjesë në ngastën pyjore 62a të Ekonomisë Pyjore "Mali i Rrencit". Shoqëria "DUKAGJINI GROUP" sh.p.k dhe shoqëria "Alessio Konstruksion" sh.p.k kanë paraqitur kontratën noteriale të sipërmarrjes në ndërtim.

Pas miratimit të heqjes nga fondi pyjor nga ana e Ministrisë së Mjedisit, shoqëria do të paguajë koston e rehabilitimit mjedisor në raportin 1/3 e cila sanksionohet në aktin e miratimit.

Në zbatim të VKM-së nr 537 datë 22.09.2021 "Për përcaktimin e kostove të përlogaritura për pyllëzim kompensues, në rastet e ndryshimit të destinacionit të fondit pyjor" kostoja e rehabilitimit do të llogaritet për trefishin e sipërfaqes që hiqet nga fondi pyjor privat që në rastin tonë do të jetë 0.79 ha.

Në këto kushte, bazuar në ligjin numër 139 datë 17.12.2015 "Për Vetëqeverisjen vendore", ligjin numër 8480, datë 27.05.1999 "Për funksionimin e organeve kolegjiale të administratës shtetërore dhe enteve publike", VKM-në numër 888 datë 27.12.2022 "Për rastet e dhënies në përdorim dhe për ndryshimin e kategorisë së përdorimit, procedurat dhe dokumentacioni përkatës për ndryshimet e sipërfaqeve dhe pakësimin në volum nga fondi pyjor kombëtar apo zgjerimin e tyre", i propozojmë Këshillit Bashkiak të shprehë dakortësinë për vijimin e procedurave të heqjes nga fondi pyjor kombëtar sipërfaqen prej **0.2633 ha** pyll në pronësi private, sipas raportit tekniko ekonomik bashkangjitur Projekt-Vendimit.

Hartoi relacionin  
Ing. Artan PALUSHI

DREJTORI  
Paulin Gjergji

KRYETARI  
Pjerin NDREU





REPUBLIKA E SHQIPËRISË

BASHKIA LEZHË

DREJTORIA E BUJQËSISË, UJITJES DHE ADMINISTRIMIT TË PYJEVE  
SEKTORI I MENAXHIMIT TË PYJEVE DHE KULLOTAVE

Nr. 2349/2 Prot.

Lezhë më, 18/02/2026

MIRATOHET

KRYETARI I BASHKISË

Pjerin NDREU



RAPORT

MBI STUDIMIN TEKNIKO-EKONOMIK PËR HEQJEN NGA FONDI PYJOR  
KOMBËTAR TË SIPËRFAQES PYJORE NË PRONËSI PRIVATE NË  
TERRITORIN E BASHKISË LEZHË.

*Lloji i aktivitetit: Ndërtimi i objektit me funksion banimi dhe shërbimi me 1-6 kate mbi tokë dhe me 1-3 kate nën tokë, me vendndodhje në Bashkinë Lezhë, nga Kompania "DUKAGJINI GROUP" sh.p.k.*

Bazuar në kërkesën e datës 12.02.2026 të paraqitur nga Drejtoria e Biodiversitetit, pranë Ministrisë së Mjedisit, për përgatitje të raportit tekniko ekonomik për heqje nga fondi pyjor kombëtar të sipërfaqes pyjore private që preket nga ndërtimi i objektit të banimit dhe shërbimit, sipas vendimit të KKTU-së numër 22 datë 28.05.2025 për miratimin e Lejes së Ndërtimit, grupi i punës i përbërë nga **Inxh. Ardit Molla, Inxh. Blerim Rrema dhe Inxh. Eralba Mirashaj**, hartoi raportin mbi vlerësimin tekniko-ekonomik të sipërfaqes pyjore që preket nga zbatimi i këtij projekti.

Duke filluar nga data 13.02.2026 deri në datën 18.02.2026, grupi i punës mori në shqyrtim kërkesën e Ministrisë së Mjedisit dhe realizoi verifikimin në terren e në regjistrin kadastral të sipërfaqes pyjore, objekt për heqjen nga fondi pyjor kombëtar të sipërfaqes së kërkuar.

Mbështetur në të dhënat e regjistrit kadastral pyjor rezulton se sipërfaqja e kërkuar që hiqet nga fondi pyjor kombëtar si rezultat i ndryshimit të kategorisë është **2633 m<sup>2</sup> ose 0.2633 ha** e cila shtrihet në pasurinë si mëposhtë:

	Pasuria	Ek Pyjore	Ngastra
1	1000/85 ZK 2568	Mali i Rrencit	62a

Kjo sipërfaqe pyjore është në pronësi të shoqërisë “Alessio Konstruksion”sh.p.k sipas dokumentacionit të paraqitur nga shoqëria dhe të përcjellura nga Ministria e Turizmit dhe Mjedisit. Shoqëria “**DUKAGJINI GROUP**”sh.p.k dhe shoqëria “Alessio Konstruksion”sh.p.k kanë paraqitur kontratën noteriale të sipërmarrjes në ndërtim. Përshkrimi parcelar i sipërfaqes në objekt studimi dhe kategoria e përdorimit të saj pasqyrohet në tabelat që i bashkangjiten këtij raportit teknik. Nga verifikimi në terren rezultojnë të dhënat e pasqyruara në tabelat bashkangjitur raportit teknik.

Ndërhyrjet e propozuara që pasqyrohen në dokumentacionin e paraqitur nga shoqëria “**DUKAGJINI GROUP**” sh.p.k e ndryshojnë kategorinë e përdorimit të territorit, funksionin, formën e qeverisjes dhe treguesit kryesorë të grumbujve në pasurinë pyjore si mëposhtë e cila është në pronësi private sipas akteve të pronësisë që ka paraqitur shoqëria “**DUKAGJINI GROUP**”sh.p.k.

Nr. Rendor	Nr. Ngastre	Ekonomia Pyjore	Forma e Qeverimit	Përbërja e grumbullit Pyjor
1	62a Pasuria 1000/85	Mali i Rrencit ZK 2568	Dushqe(cungishte)	Bulger+qarr

Procedurat që ndiqen për dhënien në përdorim/heqjen nga fondi pyjor dhe kullor publik janë të mbështetura në VKM-në nr.888 datë 27.12.2022 “Për rastet e dhënies në përdorim dhe për ndryshimin e kategorisë së përdorimit, procedurat dhe dokumentacioni përkatës për ndryshimet e sipërfaqeve dhe pakësimin në volum nga fondi pyjor kombëtar apo zgjerimin e tyre”.

Pas miratimit të raportit tekniko-ekonomik dhe akteve të tjera normative si më sipër, shoqëria kryen aktivitetin për sipërfaqen e kërkuar, vetëm pas miratimit të heqjes nga fondi pyjor privat me urdhër të Ministrit të Mjedisit dhe lidhjes së marrëveshjes për pagesën e rehabilitimit të sipërfaqes pyjore të dëmtuar.

Tarifat e dhënies në përdorim/heqjes nga fondi pyjor kullor bazohen në VKM-në numër 267 datë 27.04.2023 për disa shtesa dhe ndryshime në vendimin nr. 559 datë 29.07.2022 “Për përcaktimin e çmimeve dhe tarifave për dhënien në shfrytëzim/përdorim të fondit pyjor kombëtar, për veprimtari ekonomike, si dhe për prodhimet drusore dhe jodrusore pyjore”.

**a. Vlerën e sipërfaqes së dhënë në përdorim lek/ha/vit**

**b. Vlerën e përdorimit të rrugës lek/km/vit**

**c. Vlera e lëndës drusore që do pritët, (sipas tabelës 4)**

**1. Lëndë punimi në Lekë**

**2. Dru zjarri 4.6 m3 X 250 lek = 1150 lekë**

**Totali (a+b+c) =1150 Lekë**

Raporti teknik nuk prodhon efekte financiare për pagesën e lëndës drusore duke qenë se kemi të bëjmë me pyll në pronësi private. Kompania do të kryejë pagesën e rehabilitimit mjedisor sipas VKM-së nr 537 datë 22.09.2021 “Për përcaktimin e kostove të përlllogaritura për pyllëzim kompensues, në rastet e ndryshimit të destinacionit të fondit pyjor” të përcaktuar në Vendimin e Këshillit Bashkiak.

Në këtë raport është bërë vlerësimi i sipërfaqes pyjore e cila do të hiqet nga fondi pyjor kombëtar si rezultat i ndërtimit të objektit të banimit e shërbimit, sipas vendimit të KKTU-së numër 22 datë 28.05.2025 për miratimin e Lejes së Ndërtimit.

Bashkangjitur raportit, hartat, tabelat vlerësuese dhe dokumentacioni i paraqitur nga kompania.

**HARTUAN RAPORTIN**

**Inxh. Ardit Molla**



**Inxh. Blerim Rrema**




**Inxh. Eralba Mirashaj**



**KONTROLLUAN RAPORTIN**

**PËRGJEGJËSI**

**Inxh. Artan Palushi**



**DREJTORI**

**Paulin Gjergji**



Bashkia Lezhe  
Drejtoria e Bujqesise, Ujitjes dhe Administrimit te Pyjeve  
Sektori i Menaxhimit te Pyjeve dhe Kullotave

PASQYRE E PERSHKRIMIT PARCELAR ( sipas regjistrit kadastral)  
(Hegje nga fondi pyjor per ndertimin e objektit te banimit dhe sherbimit)

Tabela 1

ID. Prones	Ekon.Pyjore	Parc	Perb. grumb	Funksioni	Forma Qeverisjes	Te dhena te grumbullit pyjor				Fuqia lendore			
						Mosha	K.D	D mes mes	Lart. mes	Filizeria	Nen pylli	Katet	per ha m3
LE2700062a	Mali I Rrencit	62a	Bulg+qarr	Prodhues	Cungishte	30					N	17.5	794.65

PASQYRE E PERSHKRIMIT PARCELAR ( sipas verifikimit ne terren)  
(Hegje nga fondi pyjor per ndertimin e objektit te banimit dhe sherbimit)

ID. Prones	Ekon.Pyjore	Parc	Perb. grumb	Funksioni	Forma Qeverisjes	Te dhena te grumbullit pyjor				Fuqia lendore			
						Mosha	K.D	D mes mes	Lart. mes	Filizeria	Nen pylli	Katet	per ha m3
LE2700062a	Mali I Rrencit	62a	Bulg+qarr	Prodhues	Cungishte	30					N	17.5	794.65

PLOTËSOI:

Inxh. Ardit Molla

Inxh. Blerim Rrema

Inxh. Eralba Mirashaj

PËRGJEGJËSI

Inxh. Artan Palushi

Bashkia Lezhe  
 Drejtoria e Bujqesise, Ujitjes dhe Administrimit te Pyjeve  
 Sektori i Menaxhimit te Pyjeve dhe Kullotave

TABELË E PËRSHKRIMIT TË SIPËRFAQES KULLOSORE  
 (Hegje nga fondi pyjor per ndertimin e objektit te banimit dhe sherbimit)

Tabela 2

ID Prones	Ekonomia Kullosore	Parcela	Bimesia ne % Legum, Gram, te tjera	Sip.sipas tipit te kullotes ne ha		Ngarkesa ne krete qe kullosoin			Vlera e kullotes 000/lek		
				Dimerore	Verore	Dhen	Dhi	Te trasha	Total	Ha	Total

PLOTËSOI:

Inxh. Ardit Molla

Inxh. Blerim Rrema

Inxh. Eralba Mirashaj

PËRGJEGJËSI

Inxh. Artan Palushi

**Bashkia Lezhe**  
**Drejtoria e Bujqesise, Ujitjes dhe Administrimit te Pyjeve**  
**Sektori i Menaxhimit te Pyjeve dhe Kullotave**

Investime te kryera ne vite

(Heqje nga fondi pyjor per ndertimin e objektit te banimit dhe sherbimit) **Tabela 3**

ID Prone	Perdorimi	Ekon.pyj/ kulllos	Parc	Sip total ha	Sip me punime	Viti I kryerjes		Punimi I kryer ne ha/m3	Vlera investimit 000/leke
						punimeve	pyllezim		
LE2700062a	Cungishte	Mali i Rrencit	62a	45.5					

*Kjo tabele plotesohet nese ka pasur investime te realizuar ne vite*

**PLOTËSOI:** Inxh. Ardit Molla  
 Inxh. Blerim Rrema  
 Inxh. Eralba Mirashaj

**PËRGJEGJËSI**  
 Inxh. Artan Palushi

Bashkia Lezhe  
Drejtoria e Bujqesise, Ujitjes dhe Administrimit te Pyjeve  
Sektori i Menaxhimit te Pyjeve dhe Kullotave

**TABELA PERMBLEDHESHE E VLERESIMIT FINANCIAR**

Tabela 4

(Hegje nga fondi pyjor per ndertrimin e objektit te banimit dhe sherbimit)

Perdorimi i territorit	Sip. Ha qe hiqet	Asortimenti	Volumi m3 sipas asortimenteve	Vlera		Siperfaqja ne perdorim lek/ha	Vlera e siperfaqes ne perdorim		Gjatesia e perdorimit km rruge	Tarifa dhenie ne perdorim lek/km/vit per 2 vjet	Shuma III	TOTALI I+II+III
				lek/m3	Shuma I		lek/ha per 2 vjet	Shuma II				
0	1	2	3	4	5	6	7	8	9	10	11	13
Trungishte pi	0	dru zjarri	0	0	0	0	0	0	0	0	0	0
Trungishte Pi	0	lpm+t	0	0	0	0	0	0	0	0	0	0
Cungishte	0.2633	dru zjarri	4.6	250	1150	0	0	0	0	0	0	1150
Cungishte	0	lpm+t	0	0	0	0	0	0	0	0	0	0
Shkurre	0	dru zjarri	0	0	0	0	0	0	0	0	0	0
Kullote	0		0	0	0	0	0	0	0	0	0	0
B.pyjore+Djerr	0		0	0	0	0	0	0	0	0	0	0
Inproduktive	0		0	0	0	0	0	0	0	0	0	0
Bime mjek/med	0		0	0	0	0	0	0	0	0	0	0
Gjuetia	0		0	0	0	0	0	0	0	0	0	0
Invest realizuar	0		0	0	0	0	0	0	0	0	0	0
Gjithesejt	0		4.60		1150.0	0	0	0	0	0	0	1150.0

PLOTËSOI:

Inxh. Ardit Molla

Inxh. Blerim Rrema

Inxh. Eralba Mirashaj

PËRGJEGJËSI

Inxh. Artan Palushaj

Bashkia Lezhe

Drejtoria e Bujqesise, Ujitjes dhe Administrimit te Pyjeve  
Sektori i Menaxhimit te Pyjeve dhe Kullotave

LJISTA E PRONAVE TË FONDIT PYJOR PRIVAT QE HIOEN

NGA FONDI PYJOR

KOMBËTAR

Tabela 5

(Hegje nga fondi pyjor per ndertimin e objektit te banimit dhe sherbimit)

Nr.	ID pones	Ekonomia pyjore/Kullosore n/ngast.	Ng/ n/ngast.	Siperfaqja qe hiqet nga fondi pyjor/kullosor ha	Siperfaqja qe jepet ne perdorim nga fondi pyjor/kullosor ha	Gjatesia ne perdorim km		
						Rruge	Linje	Tubacion/ kanal
1		3	4	5	6	7	8	9
1	LE2700062a	Mali i Rrencit	62a	0.2633	0	0	0	0
				0.2633	0	0	0	0

**PLOTËSOI:**

Inxh. Ardit Molla

Inxh. Blerim Rrema

Inxh. Eralba Mirashaj

**PËRGJEGJËSI**

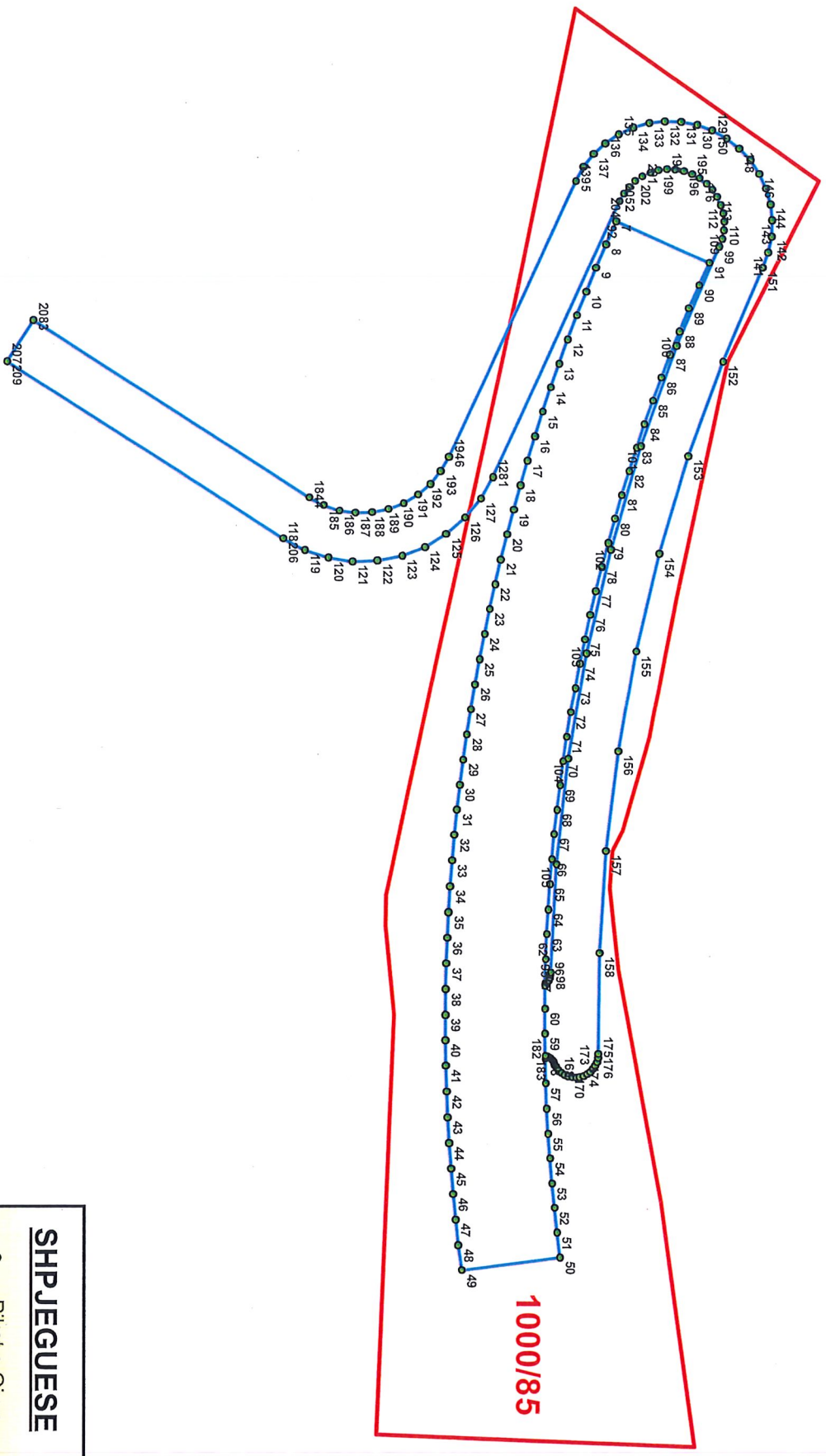
Inxh. Artan Palushi

Shenim:

Ne rastin e Hec-eve,rrugeve apo linjave gjatesore, plotesohet e gjithë tabela.. Kollona 6 llogaritet ne siperfaqe per efekt te llogaritjes se volumeve qe hiqen dhe kollonat 7-9 per tarifen e perdorimit ne km /lek/ vite  
Ne rastet e hecjes nga fondi pyjor per ndertime, miniera rruge etj plotesohet tabela deri ne kollonen 5



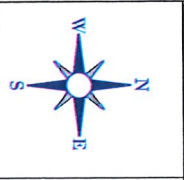
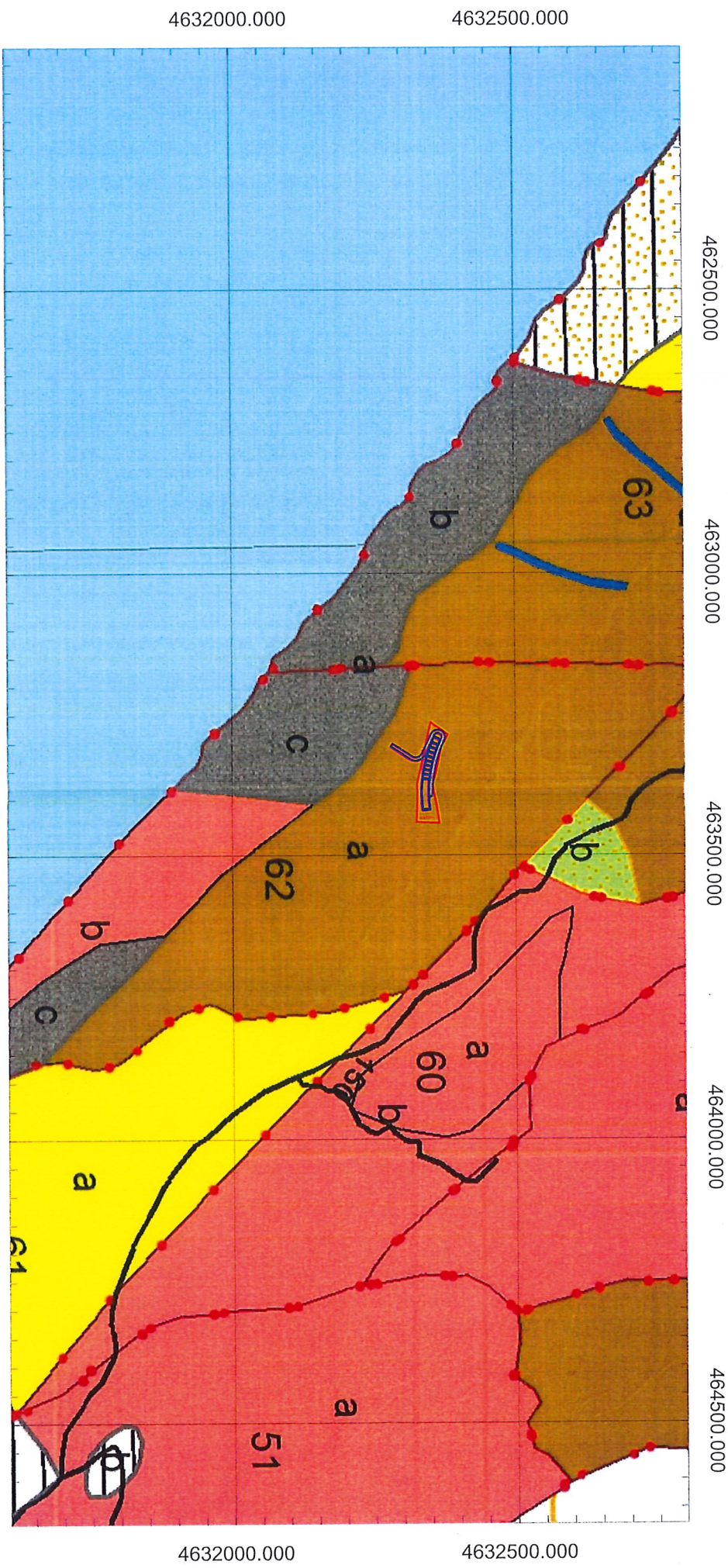
# Sipërfaqja qe do hijet nga fondi pylor



## SHPJEGUESH

- Pikat e Gjurmës së Ndertimit
- Gjurma Ndertimit
- Kufiri Prones

# PLANVENDOSJA MBI HARTEN PYJORE , SH. I:10000



**PASURIA 1000/85**  
 ZONA KADASTRALE : 2568  
 SIPERFAQJA TOTALE E PASURISE : 5200 m<sup>2</sup>  
 NGASTRA PYJORE E PËRKUR :  
 Sipërfaqe Këtrëmtari = 1620 m<sup>2</sup>  
 Sipërfaqe Brëngje = 1013 m<sup>2</sup>  
 Sipërfaqja totale qe do hiqet nga fondi pyjor : 2633 m<sup>2</sup>

**LEGJENDA**  
 [Red box] KURRI I PARCELES KADASTRALE  
 [Blue box] KURRI I SIPERFAQES QE HIQET NGA FONDI PYJOR  
 [Brown box] DUSHQE (qz. e)

**SPECIFIKIME TEKNIKE**  
 • SISTEMI KOORDINATIV : KRGJISH  
 • HARTA PYJORE I : 10 000

AUTOR  
 POROSITES

ING. LUCIANO KASNECI  
 DUKAGJINI GROUP



VULA

39	463387.8005	4632334.945
40	463390.9755	4632334.966
41	463394.161	4632335.03
42	463397.336	4632335.136
43	463400.511	4632335.284
44	463403.6859	4632335.464
45	463406.8609	4632335.697
46	463410.0358	4632335.972
47	463413.2002	4632336.29
48	463416.354	4632336.639
49	463419.5184	4632337.041
50	463417.8885	4632349.328
51	463414.8193	4632348.936
52	463411.7502	4632348.587

91	463294.2659	4632367.816
92	463289.0485	4632356.291
93	463384.1763	4632347.366
94	463383.8953	4632347.596
95	463383.5826	4632347.78
96	463383.2456	4632347.915
97	463382.892	4632347.998
98	463382.53	4632348.026
99	463292.2807	4632369.035
100	463304.5337	4632363.788
101	463317.0729	4632359.269
102	463329.8554	4632355.492
103	463342.8372	4632352.47
104	463355.9736	4632350.213

143	463289.04	4632375.66
144	463287.03	4632375.44
145	463285.08	4632374.9
146	463283.23	4632374.07
147	463281.55	4632372.95
148	463280.05	4632371.59
149	463278.8	4632370
150	463277.81	4632368.24
151	463294.92	4632374.41
152	463306.5	4632369.46
153	463318.35	4632365.17
154	463330.41	4632361.57
155	463342.67	4632358.65
156	463355.06	4632356.42
157	463367.57	4632354.91

196	463282.88	4632364.72
197	463282.67	4632363.67
198	463282.63	4632362.6
199	463282.76	4632361.54
200	463283.04	4632360.51
201	463283.49	4632359.54
202	463284.09	4632358.65
203	463284.81	4632357.87
204	463285.65	4632357.21
205	463286.58	4632356.68
206	463328.4	4632314.69
207	463306.25	4632280.53
208	463301.21	4632283.8
209	463306.25	4632280.53

Koordinatat e pikave të kufirit të sipërfaqes që do hiqet nga fondi Pylor

Pika	E(KRGJSH)	N(KRGJSH)
1	463320.8511	4632340.818
2	463286.5826	4632356.682
3	463301.2091	4632283.796
4	463323.3595	4632317.948
5	463284.0376	4632351.247
6	463318.3278	4632335.37
7	463289.0485	4632356.291
8	463291.9589	4632335
9	463294.8798	4632353.74
10	463297.822	4632352.523
11	463300.7747	4632351.349
12	463303.7486	4632350.216
13	463306.7331	4632349.116
14	463309.7281	4632348.057
15	463312.7443	4632347.041
16	463315.7711	4632346.068
17	463318.8085	4632345.126
18	463321.8671	4632344.226
19	463324.9256	4632343.38
20	463328.0054	4632342.565
21	463331.0851	4632341.782
22	463334.186	4632341.051
23	463337.2868	4632340.363
24	463340.3983	4632339.707
25	463343.5204	4632339.094
26	463346.653	4632338.533
27	463349.7856	4632338.004
28	463352.9288	4632337.517
29	463356.0826	4632337.072
30	463359.2364	4632336.67
31	463362.4008	4632336.31
32	463365.5652	4632335.993
33	463368.7296	4632335.718
34	463371.9045	4632335.485
35	463375.0795	4632335.294
36	463378.2545	4632335.146
37	463381.44	4632335.04
38	463384.615	4632334.977

Pika	E(KRGJSH)	N(KRGJSH)
53	463408.6811	4632348.28
54	463405.6014	4632348.016
55	463402.5217	4632347.793
56	463399.4314	4632347.613
57	463396.3517	4632347.476
58	463393.2614	4632347.381
59	463390.1711	4632347.328
60	463387.0808	4632347.317
61	463383.9905	4632347.349
62	463380.9002	4632347.423
63	463377.8205	4632347.55
64	463374.7302	4632347.709
65	463371.6505	4632347.91
66	463368.5707	4632348.153
67	463365.491	4632348.439
68	463362.4219	4632348.777
69	463359.3528	4632349.148
70	463356.2942	4632349.56
71	463353.2357	4632350.015
72	463350.1877	4632350.513
73	463347.1503	4632351.053
74	463344.1129	4632351.645
75	463341.0861	4632352.27
76	463338.0699	4632352.936
77	463335.0643	4632353.635
78	463332.0692	4632354.386
79	463329.0742	4632355.18
80	463326.1003	4632356.005
81	463323.137	4632356.884
82	463320.1842	4632357.794
83	463317.2527	4632358.746
84	463314.3211	4632359.741
85	463311.4107	4632360.778
86	463308.5215	4632361.847
87	463305.6323	4632362.969
88	463302.7642	4632364.122
89	463299.9174	4632365.308
90	463297.081	4632366.546

Pika	E(KRGJSH)	N(KRGJSH)
105	463369.22	4632348.73
106	463382.53	4632348.03
107	463292.28	4632369.04
108	463291.28	4632369.41
109	463290.23	4632369.62
110	463289.17	4632369.66
111	463288.11	4632369.54
112	463287.08	4632369.25
113	463286.11	4632368.8
114	463285.22	4632368.21
115	463284.44	4632367.49
116	463283.78	4632366.65
117	463283.25	4632365.72
118	463282.4	4632314.69
119	463279.84	4632317.41
120	463330.8	4632320.33
121	463331.25	4632323.38
122	463331.17	4632326.45
123	463330.57	4632329.47
124	463329.47	4632332.35
125	463327.89	4632334.99
126	463325.89	4632337.33
127	463323.52	4632339.29
128	463320.85	4632340.82
129	463277.81	4632368.24
130	463277.11	4632366.36
131	463276.71	4632364.39
132	463276.63	4632362.38
133	463276.86	4632360.39
134	463277.4	4632358.63
135	463278.24	4632356.63
136	463279.35	4632354.95
137	463280.71	4632353.48
138	463282.29	4632352.23
139	463284.04	4632351.25
140	463294.92	4632374.41
141	463295.03	4632375.14
142	463291.06	4632375.55

Pika	E(KRGJSH)	N(KRGJSH)
158	463380.14	4632354.1
159	463392.73	4632354.01
160	463393.9	4632348.51
161	463394.33	4632348.74
162	463394.71	4632349.05
163	463395.04	4632349.41
164	463395.3	4632349.82
165	463395.49	4632350.28
166	463395.6	4632350.76
167	463395.62	4632351.25
168	463395.56	4632351.73
169	463395.42	4632352.2
170	463395.2	4632352.64
171	463394.91	4632353.04
172	463394.55	4632353.37
173	463394.14	4632353.65
174	463393.7	4632353.85
175	463393.22	4632353.97
176	463392.73	4632354.01
177	463393.9	4632348.51
178	463393.67	4632348.39
179	463393.47	4632348.24
180	463393.29	4632348.06
181	463393.15	4632347.85
182	463393.04	4632347.63
183	463392.96	4632347.38
184	463323.36	4632317.95
185	463324.32	4632319.76
186	463324.97	4632321.71
187	463325.27	4632323.74
188	463325.22	4632325.79
189	463324.82	4632327.81
190	463324.08	4632329.72
191	463323.03	4632331.49
192	463321.69	4632333.04
193	463320.11	4632334.35
194	463318.33	4632335.37
195	463283.25	4632365.72



REPUBLIKA E SHQIPËRISË  
BASHKIA LEZHË  
Protokoli  
Kartelë shoqëruese e praktikës

I. Dërgues Drej. Përgjith. Mjedisit  
Nr. \_\_\_\_\_ Prot., Datë \_\_\_\_\_, 2026

II. Marrësi : Bashkia Lezhë Nr. 2216 Prot., Datë 16.2 2026  
Përmbajtja : Mbi përgjith. e raportit teknik

III. Për t/u trajtuar nga : 1. BUDËSIA Datë 1 / 1 / 2026  
2. \_\_\_\_\_

Shënim i Kryetarit \_\_\_\_\_

Afati kthimit të përgjigjes:  7 ditë  5 ditë  3 ditë  2 ditë  Urgjent (brenda ditës)  
Firmë \_\_\_\_\_

IV. Marrë në dorëzim nga Drejtori Drejtorisë përkatëse Paulin Gjergji Datë 17/02/2026  
V. Për t/u trajtuar nga Përgjegjësi i Sektorit përkatës Anton Pelushi Datë \_\_\_\_\_ / \_\_\_\_\_ / 2026  
Shënim i Drejtorit të Drejtorisë: \_\_\_\_\_

Firmë \_\_\_\_\_

VI. Marrë në dorëzim nga Përgjegjësi i Sektorit përkatës A. Pelushi, Datë 17/02/2026

VII. Për t/u trajtuar nga Specialisti i Sektorit përkatës B. Rama, A. Malla, Datë 1 / \_\_\_\_\_ / 2026  
Shënim i Përgjegjësit të Sektorit: E. Mirashaj

Ve hartohet Raporti Teknik

Firmë \_\_\_\_\_

VIII. Marrë në dorëzim nga Specialisti i Sektorit përkatës \_\_\_\_\_, Datë \_\_\_\_\_ / \_\_\_\_\_ / 2026

Firmë \_\_\_\_\_

IX. Dorëzim i Eprorit porosites, Datë \_\_\_\_\_ / \_\_\_\_\_ / 2026

X. Shënim



REPUBLIKA E SHQIPËRISË  
MINISTRIA E MJEDISIT  
DREJTORIA E PËRGJITHSHME E MJEDISIT  
DREJTORIA E BIODIVERSITETIT

Nr. \_\_\_\_\_ prot.

Tiranë, më \_\_\_\_\_.\_\_\_\_.2026

**Lënda:** Mbi përgatitjen e raportit teknik dhe dhënien e dakortësisë me vendim të këshillit bashkiak

**BASHKISË LEZHË**

Për dijeni:

**SHOQËRISË “ DUKAGJINI GROUP” sh.p.k.**

*Rruga “Mustafa Matohiti”, Pallati Gener 2, Shkalla 2, Kati 3, Ap.8, Tiranë*

Në vijim të kërkesës së shoqërisë “Dukagjini Group” sh.p.k. ardhur on line datë 18.07.2025, dhe pas plotësimit të dokumentacionit të kërkuar, lidhur me procedurën e heqjes nga fondi pyjor privat për ndërtimin e objektit me funksion banimi dhe shërbimi 1-2-3-4-5-6 kate mbi tokë, 1-2-3- kate pjesërisht nëntokë, Bashkia Lezhë”, nga subjekti “Dukagjini Group” sh.p.k., bazuar në Vendimin e KKT-së nr. 22, datë 28.05.2025 për miratimin e Lejes së Ndërtimit dhe VNM Paraprake AN241220240016, datë 21.07.2025, ju informojmë se:

Për zhvillimin e projektit nga Shoqëria “Dukagjini Group” sh.p.k., është lëshuar Leja e Ndërtimit, miratuar me kusht sipas vendimit të KKT-së nr. 22, datë 28.05.2025 “Për miratimin e Lejes së Ndërtimit për objektin “ Objekt me funksion banimi dhe shërbimi me 1-6 kate mbi tokë dhe me 1-3 kate nëntokë me vendodhje në bashkinë Lezhë”.

Referuar ligjit nr. 57/2020 “Për pyjet”; VKM-së nr. 888, datë 27.12.2022 “Për rastet e dhënies në përdorim dhe për ndryshimin e kategorisë së përdorimit, procedurat dhe dokumentacioni përkatës për ndryshimet e sipërfaqeve dhe pakësimin në volum nga fondi pyjor kombëtar apo zgjerimin e tyre”, kapitulli II, pika 5 dhe 6; VKM-së nr. 684, datë 2.09.2020 “Për disa ndryshime dhe shtesa në VKM nr.433, datë 8.06.2016 "Për transferimin sipas listave të inventarit të pyjeve dhe kullotave publike, aktualisht në administrim të Ministrisë së Mjedisit dhe ish komunave/bashkive, në pronësi të bashkive", të ndryshuar, nga ana e strukturës përgjegjëse për pyjet dhe kullotat në bashki, kërkohet përgatitja e raportit tekniko-ekonomik për sipërfaqen pyjore private ku do të ndërtohet objekti turistik, që hiqet nga fondi pyjor privat, sipas dokumentacionit të aplikimit on line të paraqitur nga shoqëria “Dukagjini Group”sh.p.k. si dhe vendimin e këshillit bashkiak për dhënien e dakortësisë për heqjen nga fondi pyjor privat.

Një kopje e dokumentacionit të përgatitur dërgohet pranë Ministrisë Turizmit dhe Mjedisit nëpërmjet sistemit për vijimin më tej të procedurave të heqjes nga fondi pyjor privat.

Gjithashtu, në sistem gjeni dokumentacionin ligjor dhe teknik të depozituar nga shoqëria.

Duke qënë se aktiviteti zhvillohet në pronë private, shoqëria "Dukagjini Group" sh.p.k., duhet të plotësojë dokumentacionin *on line* me kartelën e pronësisë të rifreskuar brenda afateve ligjore të përcaktuara.

Duke ju falenderuar për bashkëpunimin.

**SEKRETAR I PËRGJITHSHËM**

**Ledina BEQIRAJ AGALLIU**

Aida  
Tafili



Digitally signed by  
Aida Tafili  
Date: 12/02/2026  
12:50:36 +02'00'

**REPUBLIKA E SHQIPËRISË**  
**KRYEMINISTRIA**  
**AGJENCIA E ZHVILLIMIT TË TERRITORIT**  
**DREJTORIA PËR ZHVILLIMET NË TERRITOR**

Nr. 1044/2 Prot.

Date 06.02 2026

**Lënda:** Dërgohet Vendimi Nr. 22, datë 28.05.2025 "Miratimin e Lejes së Ndërtimit për objektin "Objekt me funksion banim dhe shërbime me 1-6 kate mbi tokë dhe 1-3 kate nëntokë", me vendndodhje në Bashkinë Lezhë, me subjekt zhvillues shoqërorë "Dukagjini Group" sh.p.k.

**ARKIVIT TË KËSHILLIT TË MINISTRAVE**  
**ARKIVIT QENDROR TEKNIK TË NDËRTIMIT**  
**MINISTRISË SË TURIZMIT, KULTURËS DHE SPORTIT**  
**"DUKAGJINI GROUP" SH.P.K.**

**KRYEMINISTRIA**  
**TIRANË**  
**TIRANË**  
**TIRANË**

Të nderuar,

Në mbledhjen e datës 28.05.2025, Këshilli Kombëtar i Territorit ka miratuar Vendimin Nr. 22 "Për miratimin e Lejes së Ndërtimit për objektin: "Objekt me funksion banim dhe shërbime me 1-6 kate mbi tokë dhe 1-3 kate nëntokë", me vendndodhje në Bashkinë Lezhë, me subjekt zhvillues shoqërorë "Dukagjini Group" sh.p.k... në përputhje me Ligjin Nr. 107/2014 "Për planifikimin dhe zhvillimin e territorit", i ndryshuar dhe akteve nënligjore në zbatim të tij.

Lidhur me sa më sipër, Ju lutem gjeni bashkëngjitur kopjet origjinale të:

- **Vendimit të sipërcituar**, të sigluar nga Kryetari i Këshillit Kombëtar të Territorit, Ministri i Turizmit, Kulturës dhe Sportit, si dhe Drejtori i Përgjithshëm i Agjencisë së Zhvillimit të Territorit, në cilësinë e Sekretarit të KKT-së.
- **Hartës së Planvendosjes së Strukturave** (pjesë përbërëse e vendimit në fjalë), të sigluar nga Kryetari i KKT-së dhe Ministri i Turizmit, Kulturës dhe Sportit.

Duke Ju falenderuar për bashkëpunimin, mbetemi në dispozicion për çdo informacion të nevojshëm.

**DREJTOR I PËRGJITHSHËM**





REPUBLIKA E SHqipërisë  
**KËSHILLI I MINISTRAVE**  
**KËSHILLI KOMBËTAR I TERRITORIT DHE UJIT**

**V E N D I M**

Nr. 22 datë 28.05.2025

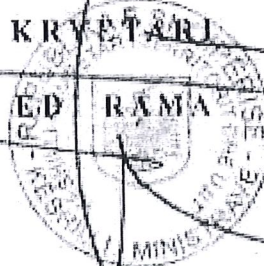
**PËR**

**MIRATIMIN E LEJES SË NDËRTIMIT PËR OBJEKTIN: OBJEKT ME FUNKSION  
BANIMI DHE SHËRBIME ME 1-6 KATË MBI TOKË, ME 1-3 KATË NËNTOKË,  
ME VENDNDODHJE NË BASHKINË LEZHË**

Në mbështetje të neneve 27, 28, 39 të Ligjit Nr. 107/2014, datë 31.07.2014 "Për planifikimin dhe zhvillimin e territorit", i ndryshuar; Vendimit Nr. 408, datë 13.05.2015 të Këshillit të Ministrave "Për miratimin e rregullores së zhvillimit të territorit", i ndryshuar; Vendimit Nr.519, datë 20.09.2017 të Këshillit të Ministrave "Për përcaktimin e përbërjes së Këshillit Kombëtar të Territorit" i ndryshuar, me propozim të subjektit zhvillues shoqërisë "Dukagjini Group" sh.p.k, Këshilli Kombëtar i Territorit dhe Ujit.

**VENDOSI:**

1. Miratimin me kusht të Lejes së Ndërtimit për objektin: "Objekt me funksion banimi dhe shërbime me 1-6 kate mbi tokë, me 1-3 kate nëntokë", me vendndodhje në Bashkinë Lezhë, me subjekt zhvillues shoqërinë "Dukagjini Group" sh.p.k.
2. Harta e Planvendosjes së Strukturave i bashkëlidhet këtij vendimi si pjesë përbërëse e tij.
3. Dokumenti i Lejes së Ndërtimit i jepet kërkuarit vetëm pas:
  - a) plotësimit të dokumentacionit tekniko-ligjor;
  - b) pagesës së taksës së ndikimit në infrastrukturë për llogari të Bashkisë Lezhë.
4. Ngarkohet Agjencia e Zhvillimit të Territorit dhe Ministria e Turizmit, Kulturës dhe Sportit për zbatimin e këtij vendimi.
5. Vendimi, pasi nënshkruhet nga Kryetari i Këshillit Kombëtar të Territorit, Ministri i Linjës dhe Sekretari i Këshillit Kombëtar të Territorit dhe Ujit, hyn në fuqi menjëherë.





REPUBLIKA E SHQIPERISË  
MINISTRIA E TURIZMIT DHE MJEDISIT  
AGJENCIA KOMBËTARE E MJEDISIT  
DREJTORIA E SHQYRTIMIT DHE MONITORIMIT TË LEJEVE MJEDISORE DHE VNM

AN241220240016

Tiranë, më: 21.07.2025

Komisioni 84

VENDIM  
PËR VNM PARAPRAKE

Në mbështetje të Ligjit Nr. 12/2015 "Për disa ndryshime në ligjin nr. 10440, datë: 07.07.2011, "Për Vlerësimin e Ndikimit në Mjedis", VKM 686, datë 29.07.2015, "Për miratimin e rregullave, përgjegjesive e afateve, për zhvillimin e procedurës së transferimit të Vendimit e Deklaratës Mjedisore", të ndryshuar, AKM-ja pas përfundimit të procedurës paraprake të VNM-së, vendosi që **ky projekt nuk duhet t'i nënshtrohet procedurës së VNM-së thelluar për zhvilluesin me të dhënat si më poshtë:**

**Person Juridik:** "DUKAGJINI GROUP" shpk

**Nr. NIPT-i:** M21407022B

**Adresa e selisë:** Rruga "Mustafa Matohiti", pallati Gener, Kati 3, Ap. 8, Tiranë.

**Personi përgjegjës:** Korab Lluka

Për të zhvilluar projektin: **"OBJEKT ME FUNKSION BANIM DHE SHËRBIME 9 KAT, ME 3 KATE PARKIM"**.

Aplikimi është bërë referuar Ligjit Nr. 12/2015 "Për disa ndryshime në ligjin nr. 10440, datë: 07.07.2011, "Për Vlerësimin e Ndikimit në Mjedis, Shtojca II: Pika 10. Prodhime infrastrukurore,

b) Projekte për zhvillime urbane, duke përfshirë dhe ndërtimin e qendrave tregtare dhe parkimet për makinat.

**Vendndodhja:** Zona Kadastrale 2568 , nr. pasurie 1000/85, Shëngjin, Bashkia Lezhë.

**Të dhëna teknike:**

Sipërfaqja e tokës që zhvillohet:	5 200 m <sup>2</sup>
Sipërfaqja e tokës e zënë nga ndërtimi:	1 119.5 m <sup>2</sup>
Koeficienti i shfrytëzimit:	21.52 %
Intensiteti i ndërtimit:	1.41

*(Bashkangjitur Aneksi I, me planvendosjen e objektit si dhe kordinatat)*

Bazuar në nenin 11 të Ligjin Nr. 10440, datë 7.7.2011 ‘Për Vlerësimin e Ndikimit në Mjedis’ i ndryshuar, më poshtë po listojmë:

**1. Arsyet dhe konsideratat kryesore ku është mbështetur ky vendim:**

- Aktiviteti nuk cënon jetën e banorëve përreth;
- Mendimin e ARM-së;
- Mendimin e AKZM-së;
- Mendimin e AMBU-së;
- Në mendimin e anëtarëve të Komisionit 84, datë 21.07.2025, i mbledhur në zbatim të Urdhërit nr.613, datë 17.12.2024, nr.13238 prot, për ‘Krijimin e komisionit për vlerësimin e aplikimeve dhe kërkesave që i nënshtrohen procedurës paraprake e të thelluar të vlerësimit të ndikimit në mjedis’.

**2. Mendimin e institucioneve të konsultuara:**

*Drejtoritë teknike të Ministrisë shprehen si më poshtë vijon:* Bazuar në raportin e Vlerësimit të Ndikimit në Mjedis të përcjellë për mendim, për veprimtarinë ‘Objekt me funksion banim dhe shërbime 9 kat, me 3 kate parkim’, me vendndodhje në Lezhë, me numër aplikimi AN241220240016, sa i përket fushës së cilësisë së ajrit në mjedis, menaxhimit të kimikateve, si dhe asaj të ndryshimeve klimatike, Drejtoria e Ndryshimeve Klimatike shprehet me rekomandimet si më poshtë vijon:

- Në zbatim të legjislacionit përkatës për fushën e cilësisë së ajrit në mjedis, sugjerohet që gjatë fazës së ndërtimit, të mbahen në konsideratë rekomandimet e mëposhtme:
  - Të respektohen normat e lejuara të shkarkimeve në ajër të ndotësve të gaztë dhe lëndës së ngurtë pezull, në zbatim të VKM-së nr. 435, datë 12.9.2002 ‘Për miratimin e normave të shkarkimeve në ajër në Republikën e Shqipërisë’;
  - Të spërkatet rregullisht me ujë sheshi i ndërtimit dhe rrugët e transportit, për mbajtjen nën kontroll të pluhurformimit, si dhe forcimin e zbatimit të këtyre masave edhe më shumë në kohën e thatë dhe me erë, në zbatim të VKM-së nr. 412, datë 19.6.2019 ‘Për miratimin e planit kombëtar për menaxhimin e cilësisë së ajrit’;
  - Të sigurohen struktura brenda sheshit të ndërtimit për larjen dhe pastrimin e automjeteve/rrotave të automjeteve, para daljes nga sheshi i ndërtimit, në zbatim të VKM-së nr. 412, datë 19.6.2019 ‘Për miratimin e planit kombëtar për menaxhimin e cilësisë së ajrit’.
- Në zbatim të legjislacionit përkatës për fushën e menaxhimit të kimikateve, sugjerohet që gjatë fazës së ndërtimit, të mbahen në konsideratë rekomandimet e mëposhtme:
  - Subjekti dhe punonjësit duhet të jenë të familjarizuar dhe të respektojnë në mënyrë rigoroze masat dhe rekomandimet për mbrojtjen, sigurinë e njeriut dhe mjedisit, nga kimikatet që do të përdoren për qëllime të këtij aktiviteti, në zbatim të ligjit nr. 27/2016 ‘Për menaxhimin e kimikateve’;
  - Kimikatet ose produktet/artikujt që i përmbajnë ato, që do të përdoren, të jenë të klasifikuara, etiketuara, paketuara dhe të shoqërohen me dokumentacionin me të dhënat e sigurisë kimike (MSDS), sipas kërkesave të legjislacionit në fuqi (VKM-së nr. 488, datë 29.6.2016 ‘Për klasifikimin, etiketimin dhe ambalazhimin e kimikateve’, si dhe VKM-së nr. 9, datë 9.1.2019 ‘Për rregullat e detajuara dhe metodat për kryerjen e vlerësimit të sigurisë së kimikatit, si edhe kërkesat specifike, përmbajtja dhe formati i dokumentit me të dhënat e sigurisë’);
  - Në zbatim të legjislacionit përkatës për fushën e ndryshimeve klimatike, rekomandohet:
    - Të kryhen punime miqësore me mjedisin dhe të përdoren materiale të rinovueshme dhe lokale, ndërtesa të jetë ekologjikisht efçente dhe e mirë-izoluar.

*Drejtoria e Ekonomisë Qarkulluese shprehet:* Aplikuesi, i cili në aplikimin AN 241220240016, datë 24.12.2024, kërkon të pajiset me VNM paraprahe, duhet të përmbushë detyrimet për menaxhimin e mbetjeve, në zbatim të kuadrit ligjor në fuqi, në fushën e mbetjeve, si më poshtë vijon:

- Të zbatohet Ligji nr. 10 463, date 22.09.2011 “Për menaxhimin e integruar të mbetjeve”, të ndryshuar.
  - Të respektohen kërkesat e Vendimit të Këshillit të Ministrave nr. 418, date 25.06.2014 “Për grumbullimin e diferencuar të mbetjeve në burim”.
  - Mbetjet që do të krijohen, të specifikohen sipas kodeve të Vendimit të Këshillit të Ministrave nr. 402, datë 30.06.2021 “Për miratimin e katalogut të mbetjeve”.
  - Transferimi i mbetjeve jo të rrezikshme të shoqërohet me plotësimin e shtojcës 1 të Vendimit të Këshillit të Ministrave nr. 229, datë 23.04.2014, “Për miratimin e rregullave për transferimin e mbetjeve jo të rrezikshme dhe të dokumentit të transferimit të mbetjeve jo të rrezikshme”, të ndryshuar. Në raport citohet VKM e pandryshuar.
  - Mbetjet e rrezikshme, të dorëzohen sipas Vendimit të Këshillit të Ministrave nr. 371, datë 11.06.2014 “Për përcaktimin e rregullave për dorëzimin e mbetjeve të rrezikshme dhe miratimin e dokumentit të dorëzimit të mbetjeve të rrezikshme”, të ndryshuar.
  - Subjekti që do të transportojë ose do të transferojë mbetjet të jetë i pajisur me licensë III.2.B, si detyrim i nenit 57, të ligjit nr. 10463, date 22.09.2011 “Për menaxhimin e integruar të mbetjeve”.
  - Për të gjitha mbetjet nga ambalazhet të zbatohet Vendimi i Këshillit të Ministrave nr. 177, datë 06.03.2012, “Për ambalazhet dhe mbetjet e tyre”, i ndryshuar.
  - Gjatë fazës ndërtimore mbetjet inerte të gjeneruara të trajtohen sipas kërkesave të Vendimit të Këshillit të Ministrave nr. 575, datë 24.06.2015 “Për miratimin e kërkesave për menaxhimin e mbetjeve inerte”.
- Në veprimtarinë për të cilën aplikon subjekti, menaxhimi i mbetjeve të bëhet sipas parimit të përgjegjshmërisë ndaj mjedisit, në përputhje me VKM nr. 418, datë 27.5.2020 “Për miratimin e Dokumentit të Politikave Strategjike dhe të Planit Kombëtar për Menaxhimin e Integruar të Mbetjeve, 2020-2035”, duke synuar uljen e sasisë së mbetjeve të gjeneruara dhe menaxhimin e integruar të mbetjeve.

*Agjencia e Menaxhimit të Burimeve Ujore shprehet:* Në përgjigje të kërkesës suaj mbi aplikimin për VNM paraprahe të “Z. Dhimitri Papa”, me zhvillues projekti subjektin “Dukagjini Group” sh.p.k, në lidhje me projektin: “Objekt me funksion banimi dhe shërbime 9 kat, me 3 kate parkim”, me vendndodhje, Mali Rencit, Nj. Adm Shëngjin, Bashkia Lezhë, me të dhënat: Nr. AN241220240016, të datës 24.12.2024, ju sqarojmë se: Referuar gjurmës së zonës që do të zhvillohet, që rezulton prej koordinatave të konturit të dhëna në Raportin Teknik të paraqitur nga ju, si edhe të dhënave për trupat ujorë sipas shtresës Hidrografia në Gjeoportalin e ASIG, rezulton se projekti i zhvillimit nuk bie ndesh me përcaktimet e legjislacionit për burimet ujore.

Gjithashtu ju bëjmë me dije se, nëse subjekti “Dukagjini Group” Sh.p.k nuk ka një kontratë për furnizimin me ujë të pijshëm apo për shkarkimin e ujërave të ndotura me shoqërinë ujësjellëskanalizime të zonës, por do të përdorë burimet ujore për qëllime të tjera (të pijshëm, sanitar, pishina), duhet të aplikojë për leje për furnizimin me ujë dhe shkarkimin e ujërave të përdorura, nëpërmjet portalit e-Albania, “Aplikim për përdorim burimi ujor”.

*Agjencia Kombëtare e Zonave të Mbrojtura shprehet:* Bazuar në dokumentacionin dhe koordinatat në aplikimin, sipërfaqja ku do të zhvillohet projekti: “Objekt me funksion banim dhe shërbime 9 kat, me 3 kate parkim”, me vendndodhje: “Mali Rencit”, Njësia Administrative Shëngjin, në bashkinë Lezhë, me

zhvillues "Dukagjini Group" dhe aplikues "Dhimitri Papa", me nr. Aplikimi N241220240016, nuk ndodhet brenda rrjetit të zonave të mbrojtura.

*Agjencia Rajonale e Mjedisit shprehet:* Pas shqyrtimit të dosjes së VNM se paraqitur nga Subjekti zhvillues: "DUKAGJINI GROUP" shpk për veprimtarinë "Objekt Me Funkcion Banim dhe Sherbime 9 Kat, me 3 Kate Parkim" me vendodhje në Mali Rencit, Njësia Administrative Shëngjin në Bashkinë Lezhë ARM-Shkodër, Lezhë, Kukës shprehet parimisht dakord, në këto kushte sjellim në vëmendje që subjekti të marrë masat që zhvillimi i projektit të kryhet në harmoni me mjedisin dhe me ndikim sa më minimal. Gjithashtu, sugjerojmë zbatimin e masave të listuara më poshtë:

- Mbetjet inerte, të gjeneruara gjatë procesit të zbatimit të projektit (dhera), të menaxhohen në përputhje me legjislacionin në fuqi, në bashkëpunim me autoritetet vendore.
- Mbetjet e tjera, të gjeneruara gjatë fazës së punimeve, të cilat duhet të asgjësohen/trajtohen dhe të transportohen vetëm nga një kontraktor i autorizuar i pajisur me Lejet/Licensat përkatëse.
- Të mbulohen mjetet e transportit që transportojnë dherat dhe materialet e tjerë të ndërtimit dhe të pastrohen para daljes jashtë kantierit.
- Të merren masa të sigurimit teknik që punimet të mos kryhen në oraret e papërshtatme dhe mbi normat e lejuara të zhurmave, si dhe të zbatohet Udhëzimi nr.8 datë 27.11.2007 "Për nivelet kufi të zhurmave në mjedise të caktuara".
- Ujerat e gjeneruara gjatë fazës së ndërtimit të trajtohen sipas Ligjit Nr.111/2012 Për menaxhimin e integruar të burimeve ujore". Të behet lidhja me sistemin e kanalizimeve të zonës.
- Të mos shkarkohet asnjë lloj derdhje të mbetjeve inerte jashtë territorit të sheshit të projektit.
- Pastrimi i bimesisë të jetë i kufizuar vetëm brenda kufijve ku do të zhvillohet projekti.

### **3. Masat që duhen marrë për të shmangur, reduktuar ose korigjuar ndikimet negative të mundshme në mjedis:**

#### **2.1. Ky objekt të ndërtohet në përputhje të plotë me Planin e Përgjithshëm Vendor dhe Planin e Detajuar Vendor, të miratuar nga organet kompetente (KKT / Bashkia / Njësia Administrative) dhe akteve ligjore në fuqi.**

- 2.2. Ky vendim nuk është leje zhvillimi përfundimtare për zbatimin e këtij projekti, por është një dokument i cili lëshohet me kusht që në rast se do të zhvillohet ky aktivitet, duhet të zbatohet kushtet e vendosura si detyrim që vjen nga Ligji Nr. 10431, datë 9.6.2011 "Për Mbrojtjen e Mjedisit", si dhe Ligji nr. 10440, datë 07.07.2011 "Për Vlerësimin e Ndikimit në Mjedis", të ndryshuar, KREU I, Neni 1, Pika a); KREU II, Neni 7, Pika 1; KREU V, Neni 20, Pika 1.
- 2.3. Subjekti ka detyrimin e menaxhimit të mbetjeve inerte. Zotëruesit e mbetjeve inerte duhet të zbatojnë detyrimet që janë të përcaktuara në VKM nr.575, datë 24.06.2015 "Për miratimin e kërkesave për menaxhimin e mbetjeve inerte", dhe transporti të kryhet nga subjekte të licensuara të pajisura me Kod Unik.
- 2.4. Subjekti të kontaktojë me pushtetin vendor për largimin e mbetjeve inerte, që do të gjenerohen gjatë fazës së shëmbjes së objekteve ekzistuese.
- 2.5. Të kryhen punime vetëm në gjurmët e projektit të propozuar.
- 2.6. Në rast se gjatë punimeve shfaqen elemente të tilla si: objekte kult, gjurmë arkeologjike, burime ujore etj, subjekti të ndërpresë punimet dhe të lajmërojë urgjentisht organet kompetente.
- 2.7. Në rast se kjo sipërfaqe prek fond pyjor, subjekti duhet të bëjë kërkesë pranë institucioneve përkatëse për heqje nga fondi pyjor.

- 2.8. Të merren masa për të parandaluar rëniet e zjarrit gjatë realizimit të punimeve në terren dhe të sigurohen mjetet e nevojshme të ndërhyrjes në rast të rënies së zjarrit (zjarrfikse të lëvizshme, bombula me shkumë, etj);
- 2.9. Niveli i zhurmave gjatë procesit të jetë brenda normave të lejuara dhe të punohet në orare kur shqetësimi i banorëve dhe zonave përreth të jetë me ndikim sa më të ulët.
- 2.10. Të bëhet rrethimi i zonës ku do të realizohen punimet, për të shmangur hyrjet e pa autorizuara.
- 2.11. Operacionet për zbatimin e projektit (ndërtimi) të përdorin sa më shumë të jetë e mundur infrastrukturën egzistuese të transportit (rrugën dhe rrjetet egzistuese).
- 2.12. Të kontrollohen kushtet teknike të mjeteve të punës në mënyrë periodike për të evituar, parandaluar rjedhjet e lubrifikantëve e të hidrokarbureve në mjedis, emetimin e gazeve të shkaktuara nga avari teknike të mjeteve të subjektit.
- 2.13. Të bëhet pastrimi i mjeteve të punës para daljes nga kantieri i ndërtimit për të mos shkaktuar ndotje në mjedis.
- 2.14. Subjekti të realizojë në mënyrë të menjëhershme çdo ndërhyrje teknike për të riparuar çdo fenomen negativ në mjedis si pasojë e veprimtarisë së tij.
- 2.15. Të vendoset sinjalistika paralajmëruese përgjatë gjithë segmentit të punimeve me qëllim shmangien e aksidenteve njerëzore.
- 2.16. Furnizimi me ujë të pijshëm të bëhet në tubacionin kryesor, me miratimin të organeve kompetente.
- 2.17. Furnizimin me energji elektrike të bëhet konform kërkesave e me miratimin të organeve kompetente.
- 2.18. Në raste aksidentesh ose defektesh teknologjike që shkaktajnë ndotje të mjedisit subjekti menjëherë duhet të jap informacion në ARM-në e qarkut përkatës dhe AKM, të cilat bëjnë të mundur njoftimin e popullatës që preket nga ky aksident.
- 2.19. Para fillimit të veprimtarisë të trajnohen të gjithë punëtorët e subjektit si dhe të njihen me termat dhe kushtet e sipërcituara në Vendim.
- 2.20. Të kryhet mirëmbajta dhe gjelbërimi në mënyrë të vazhdueshme i mjediseve përreth objekteve duke ruajtur një imazh të këndshëm dhe minimizuar ndikimet në mjedis.
- 2.21. Kompania duhet të respektojë të gjitha kushtet teknike të ndërtimit sipas akteve ligjore dhe nën ligjore në fuqi.
- 2.22. Kompania duhet të respektojë gjithashtu edhe kushtet e vendosura në raportin e VNM-së që është paraqitur në aplikim si dhe të ketë parasysh ligjin Ligjin Nr. 10431, datë 9.6.2011 “Për Mbrojtjen e Mjedisit”.
- 2.23. Ky Vendim është i vlefshëm vetëm për ndërtimin e objektit.

#### 4. Monitorimi dhe Raportimi.

Në bazë të Ligjit Nr. 128/2020 Për disa ndryshime dhe shtesa në Ligjin Nr. 10440, datë: 07.07.2011, “Për Vlerësimin e Ndikimit në Mjedis”, të ndryshuar, Neni 25/1 “Monitorimi dhe vlefshmëria”, zhvilluesi ka detyrimet si më poshtë:

##### - Zhurma dhe Vibracionet

- Të zbatohen nivelet kufi të zhurmës, referuar Udhëzimit Nr. 8, date 27.11.2007 “Për nivelet kufi të zhurmave në mjedise të caktuara” dhe Ligjit Nr.9774 date 12.07.2007 “Për vlerësimin dhe administrimin e zhurmës në mjedis”
- Të merren masa për mbrojtjen e punonjësve nga zhurmat.
- Të merren masat për kufizimin e orareve të punës në kantier.

- Operatori duhet të parandalojë gjenerimin e zhurmës impulsive në zonat e ndjeshme ndaj zhurmës, gjatë operimit të instalimeve.
- Vibrimet në vende të ndjeshme nuk duhet të kalojë 10 mm/s (PPV) në çdo kohë.
- Të bëhet monitorimi i zhurmave për mjediset: automjete/kamiona në hyrje të kantierit, kantier ndërtimi dhe mjedisi urban më i afërt me kantierin çdo 6 muaj.

*Tabela e niveleve kufi:*

Mjedisi	Vlera kufi e zhurmës dB(A) Leq, T Ditë	Vlera kufi e zhurmës dB(A) Leq, T Mbrëmje	Raportimi në AKM	Periodiciteti
Automjete/kamiona ne hyrje te kantierit	55	45	22.01.2026	Çdo 6 muaj
Kantier ndertimi	55	45	22.01.2026	Çdo 6 muaj
Mjedisi urban me i afert me kantierin	55	45	22.01.2026	Çdo 6 muaj

**- Shkarkimet në Ajër**

- Të zbatohen nivelet kufi të shkarkimeve në ajër, referuar Ligjit Nr. 162/2014 “Për Mbrojtjen e Cilësisë së Ajrit në Mjedis” dhe VKM Nr. 248, datë: 24.03.2003 “Për Miratimin e Normave të Përkohshme të Shkarkimeve në Ajër dhe Zbatimin e tyre”.
- Shkarkimet në ajër të jene brenda normave të lejuara, duke marre masa për reduktimin e tyre.
- Kantieri në të cilin emetohen lëndë grimcore në ajër, duhet të pajiset sipas mundësive teknike dhe mbi bazën e natyrës së procesit, me rrjeta uji / sisteme spërkatje / sisteme heqje pluhurash.
- Të bëhet monitorimi i nivelit të pluhurave në ajër, për mjediset: kantier ndërtimi dhe mjedisi urban më i afërt me kantierin çdo 6 muaj.

*Tabela e niveleve kufi*

Ndotësi	Përqëndrimi	Raportimi në AKM	Periodiciteti
Lënda grimcore (PM <sub>2.5</sub> )	20-25 µg/m <sup>3</sup>	22.01.2026	Çdo 6 muaj
PM <sub>10</sub>	50 µg/m <sup>3</sup> 40 µg/m <sup>3</sup>	22.01.2026	Çdo 6 muaj

**- Cilësia e ujrave**

*Parametrat që duhet të monitorohen*

Ndotësi	Përqëndrimi	Raportimi në AKM	Periodiciteti
Lëndët në pezulli	50 mg/l	22.01.2026	Çdo 6 muaj

**- Subjekti duhet të sjellë pranë AKM-së si më poshtë:**


- Informacion në momentin e fillimit të punimeve.
- Informacion për menaxhimin e mbetjeve inerte. Zotëruesit e mbetjeve inerte duhet të zbatojnë detyrimet që janë të përcaktuara në VKM nr.575, datë 24.06.2015 “Për miratimin e kërkesave për menaxhimin e mbetjeve inerte”, dhe transporti të kryhet nga subjekte të licensuara, të pajisura me Kod Unik.
- Raportimin periodik për parametrat që do të monitorohen sipas datës së raportimit / çdo 6 muaj.

- Informacion në përfundim të punimeve, lidhur me punimet rehabilituese të territorit përreth, shoqëruar edhe me foto.
  
- **Afati i Vlefshmërisë**
  - Vendimi për VNM-në paraprake për projektin e propozuar është e vlefshme për aq kohë sa është i vlefshëm edhe dokumenti i miratimit të zhvillimit për projektin.
  - Nëse projekti, që i është nënshtruar procesit të VNM-së, nuk fillon zbatimin në terren brenda 2 vjetëve nga data e miratimit të deklaratës mjedisore apo të vendimit për VNM-në paraprake, atëherë këto dokumente konsiderohen të pavlefshme dhe procesi i VNM-së fillon nga e para.

*Në bazë të udhëzimit të MM dhe MF nr. 7938, datë 17.7.2014 "Për përcaktimin e tarifave dhe vlerave përkatëse për shërbimet që kryen Ministria e Mjedisit për procesin e VNM-së", ky subjekt ka kryer pagesën 30.000 lekë.*

**DREJTORI I PËRGJITHSHËM**

**Aneksi I. Planvendosja e sipërfaqes së objektit dhe koordinatat.**



**KOORDINATAT E KUFIRIT TE PASURISE NE KRGJSH**

1.	X= 463262.90	Y= 4632350.72
2.	X= 463395.61	Y= 4632207.78
3.	X= 463487.26	Y= 4632294.20
4.	X= 463491.46	Y= 4632343.62
5.	X= 463396.88	Y= 4632333.98
6.	X= 463285.83	Y= 4632384.11

**KOORDINATAT PASURISE NE GAUSS KRUGER ZONE 4**

1.	X= 4380315.38	Y= 4633393.56
2.	X= 4380447.37	Y= 4633329.07
3.	X= 4380539.10	Y= 4633334.42
4.	X= 4380543.00	Y= 4633303.00
5.	X= 4380449.18	Y= 4633375.25
6.	X= 4380338.70	Y= 4633426.69



Vulosur elektronikisht nga Agjencia Kombëtare e  
Mjedistit  
Date: 2025/07/22 15:31:34 +0200  
e6d4bfe7fdd43c995b8807981e59c052025072215  
312737046

Digitally signed by

Merlinda

Digitally signed by

Arta

Digitally signed by

Arta



Rr. "Vaso Pasha" Nr. 8, Tiranë - Shqipëri Tel: +355 4 53 53 000



GJURIMET - T - 00123888

Nr. Teknik/Technical No.  
Nr. Regjistrimi/Registration No.

290854748  
A/2025 25289165

Data e Printimit/Printed Date  
Dl. Vep./Act. Dl - Ora/Time  
Puhonjes/User

TIRANE 18/07/2025  
18/07/2025 - 11.47.21  
CF2308TR B2 01

Utiliteta/fatura / Utilities

Pa treguesi/beneficiary:

Nr.fatures/Bill no:

KOD INSTITUCIONI/

THESARI:

KOD TE ARDHURAVE/

THESARI:

EMRI/NAME:

KONTRATE/ACCOUNT/

UTILITI:

Detaje/Details:

Shuma/Amount:

Komisioni/Commission:

Total/Total:

THESARI TR

09000000004744209

1026001

7013099

DUKAGJINI GROUP

M214070228

MANDAT PAGESE HEQJE

NGA FONDI PJOR

20,000.00 ALL

300.00 ALL

20,300.00 ALL

000000290854748 - 001

Hyrje/Cash in - Total/Total: 21,000.00 ALL

Prerja/Denom Sasi/Qty

Prerja/benom Sasi/Qty

5000

1000

1

Dalje/Cash out - Total/Total: 700.00 ALL

Prerja/Denom Sasi/Qty

Prerja/Denom Sasi/Qty

500

200

1

Emri i Klientit

Emri i Bankës

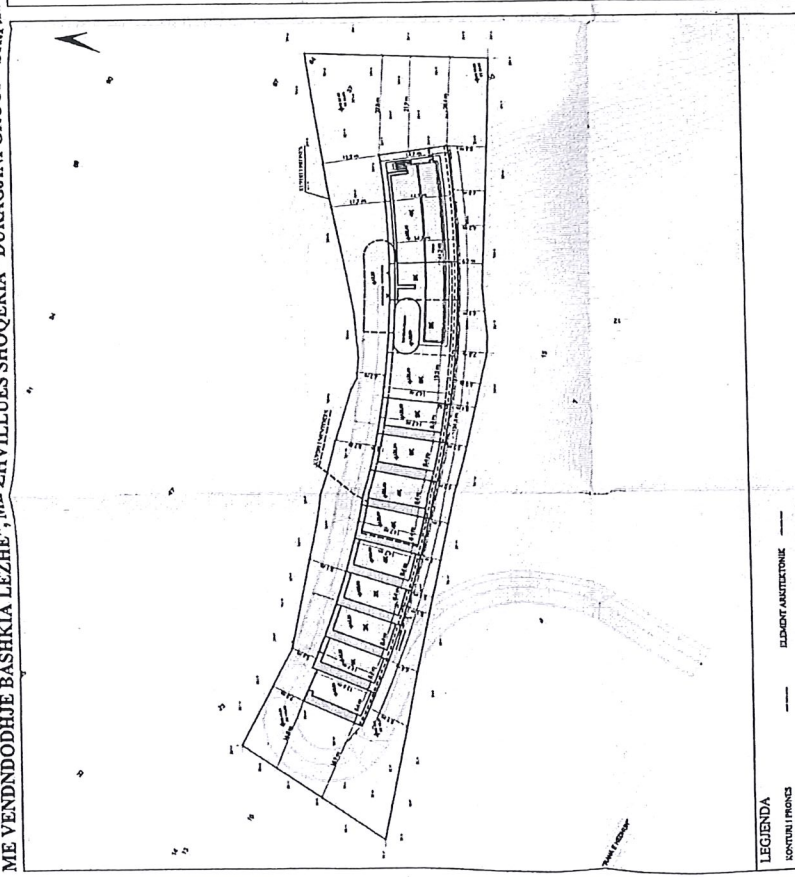



18.07.2025

SP 02

Shënim: Të gjithë shërbimet dhe produktet e ofruara nga bankat e kredive janë të lidhura me aktivitetin e deribuar nga unë, dhe të kushtuar nga shërbimet dhe produktet e ofruara nga bankat e kredive. Të gjithë shërbimet dhe produktet e ofruara nga bankat e kredive janë të lidhura me aktivitetin e deribuar nga unë, dhe të kushtuar nga shërbimet dhe produktet e ofruara nga bankat e kredive.

**LEJE NDËRTIMI PËR OBJEKTIN: "OBJEKT ME FUNKSION BANIMI DHE SHËRBIME ME 1-6 KATË MBI TOKË, ME 1-3 KATË NËNTOKË ME VENDNDODHJE BASHKIA LEZHË", ME ZHVILLUES SHOQËRIA "DUKAGJINI GROUP" SH.P.K**

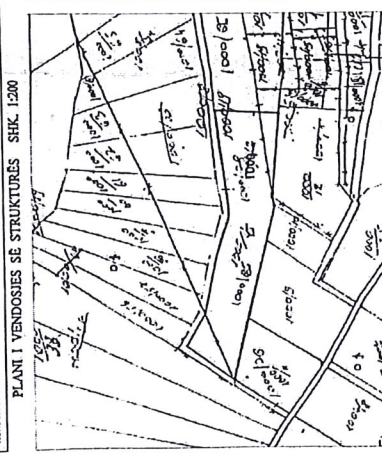
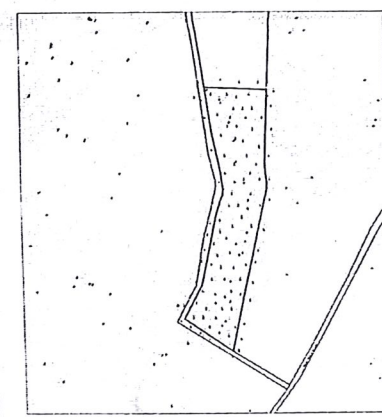


**TREKUESIT E ZHVILLIMIT:**

- Sipërfaqe e përafshirë e tokës nga sipërfaqja (gjurma): 5200 m<sup>2</sup>
- Sipërfaqe e përfshirë e ndërimit mbi tokë: 1217.8 m<sup>2</sup>
- Sipërfaqe e ndërimit nën tokë: 7893.5 m<sup>2</sup>
- Sipërfaqe e përfshirë e ndërimit mbi tokë: 1653.7 m<sup>2</sup>
- Sipërfaqe e ndërimit nën tokë: 9547.2 m<sup>2</sup>
- Sipërfaqe e përfshirë e ndërimit mbi dhe nën tokë: 21.4 %
- Koeficienti i abstraksionit të trashit për rehatim: 76.6 %
- Intensiteti i ndërimit: 16.75 m
- Lartësia maksimale e sipërfaqes nga niveli i kullaës së sipërmuajt: 1.4 kat
- Niveli i kullaës nga niveli i kullaës: 1.3 kat

**TREKUESIT E STRUKTURES:**

- Zona Kadastrale: Z.K.2568 ; Nr. parcelo 100083
- Kultivimet:
- Vendi: 7 m dhe 13.8 m
- Jugu: 5 m dhe 10.4 m
- Ullësi: 25 m dhe 29.3 m
- Vendimi: 204 m dhe 29.3 m
- Distanca nga abeli i rrugës:
- Jugu: 57.9 m dhe 64.6 m



REPUBLICA E SHQIPËRISË  
KËSHILLI KOMBËTAR I TERRITORIT DHE UJIT  
MIRATOHET  
KRYETARI I KKTU  
Z. EDIRAMA

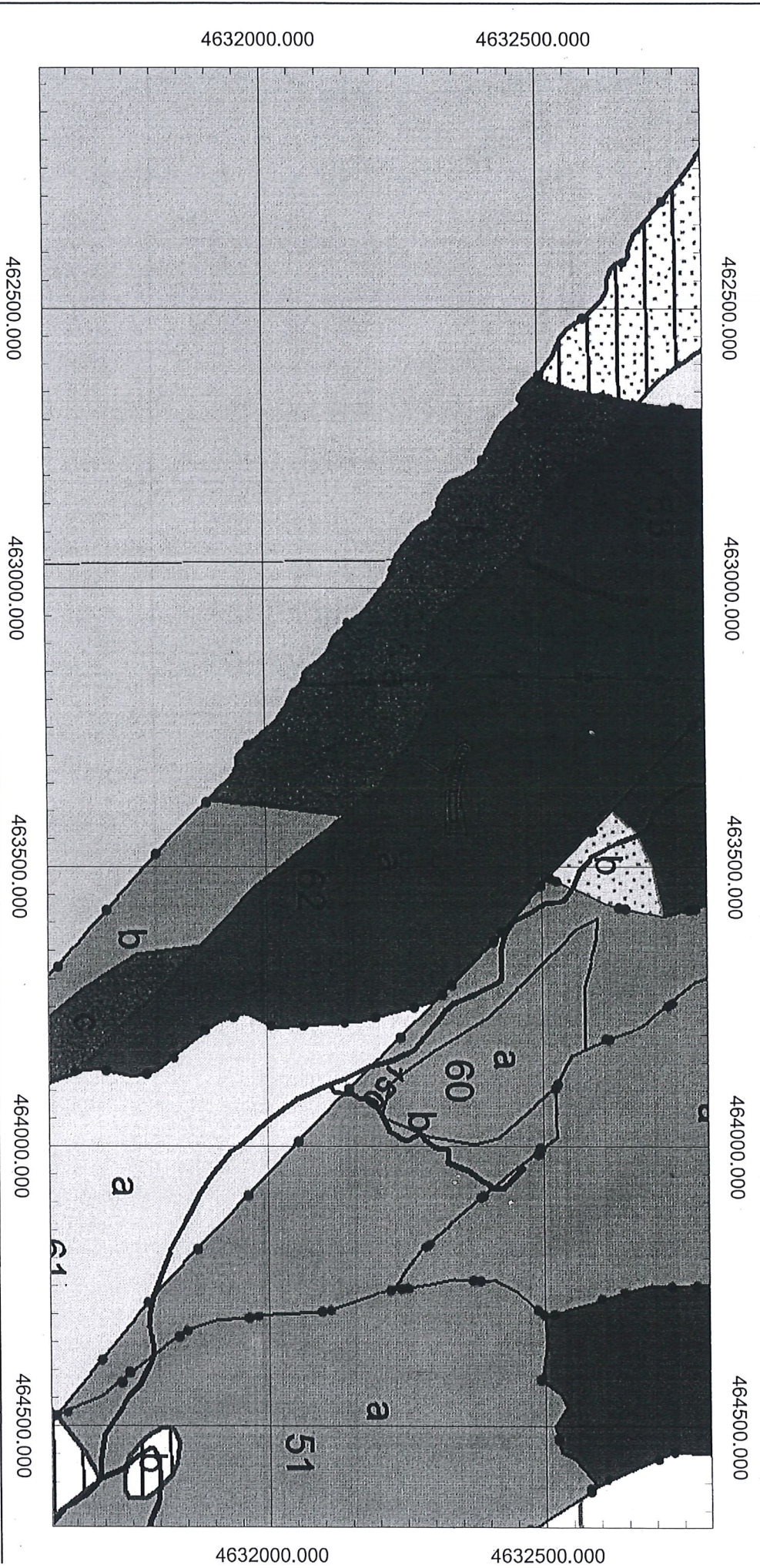
Z. BLENDI GONXHA  
Ministër i Turizmit, Kulturës dhe Sportit



Miratur me Vendim të KKTU Nr. 22, Datë 28.05.2025

**LEJE NDËRTIMI PËR OBJEKTIN: "OBJEKT ME FUNKSION BANIMI DHE SHËRBIME ME 1-6 KATË MBI TOKË, ME 1-3 KATË NËNTOKË ME VENDNDODHJE BASHKIA LEZHË" ME ZHVILLUES SHOQËRIA "DUKAGJINI GROUP" SH.P.K**

EMËRTIMI I FLETES:	PLANI I VENDOSIES SE STRUKTURES PER LEJE NDERTIMI	NR. I FLETES	401	NR. I KOPJEVE	0106
ZHVILLUES:	DUKAGJINI GROUP SH.P.K	SIGALLA	1:500		
PROJEKTUES:	Studio Ndërkombëtare PËRÇIT GMBH Studio Labat: COSMOS ATELIERE	PROJEKT TEKNIK			
FAZA E PROJEKTIT:					

**PLANVENDOSJA MBI HARTEN PYJORE , SH. 1:10000**



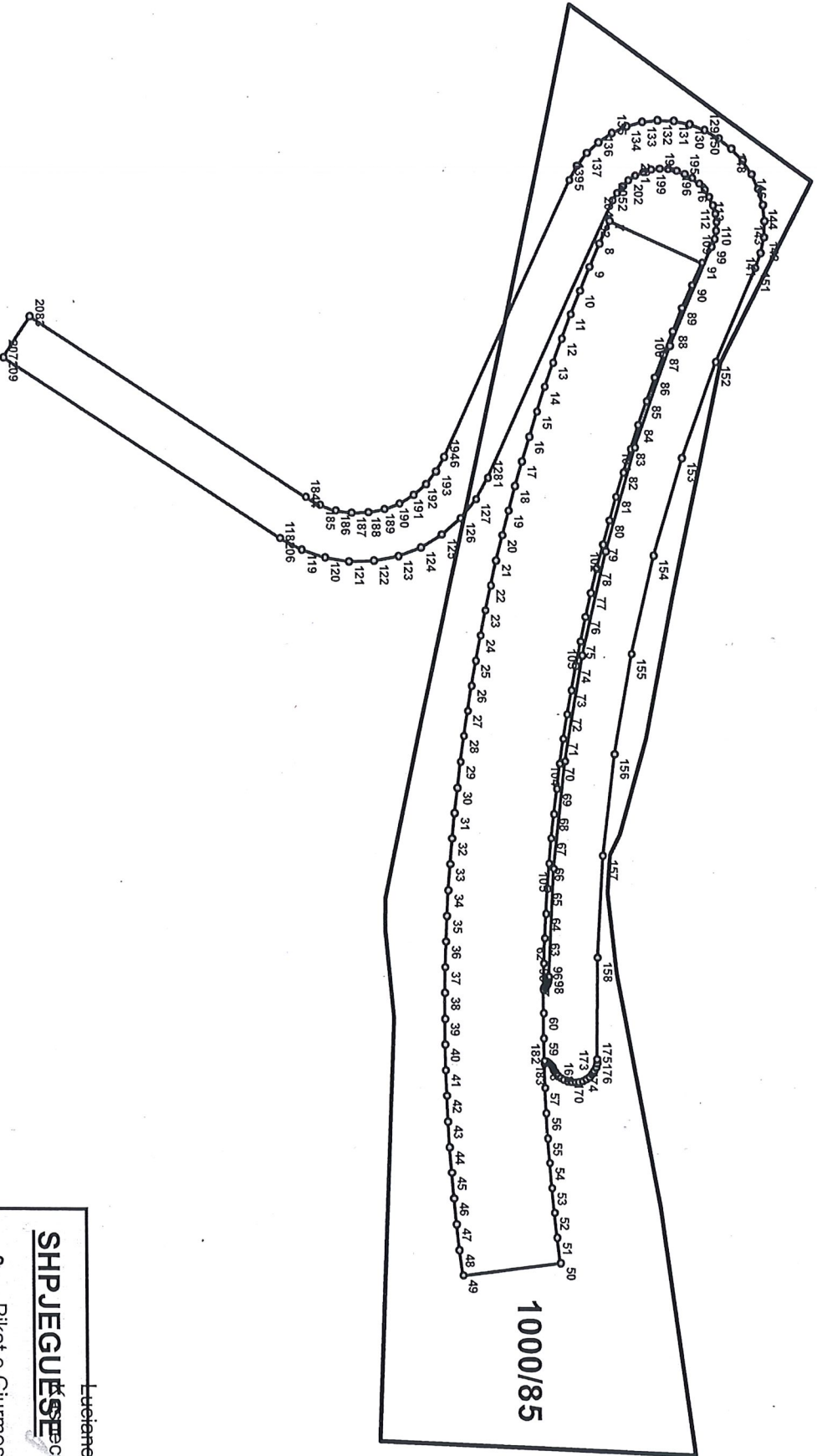
<p><b>PASURJA 1000/85</b></p> <p>ZONA KADASTRALE : 2568          SIPERFAQJA TOTALE E PASURISE: 5200 m<sup>2</sup>          NGA STRA PYJORE E PREKUR :          Sipërfaqe Ndërtimi = 1620 m<sup>2</sup>          Sipërfaqe Rruge = 1013 m<sup>2</sup>          Sipërfaqe totale qe do hiqet nga fondi pyjor : 2633 m<sup>2</sup></p>		<p><b>LEGJENDA</b></p> <p>☐ KUPRI I PARCELES KADASTRALE          ☐ KUPRI I SIPERFAQES QE HIQET NGA FONDI PYJOR          ■ DUSHQE (62 e)</p>		<p><b>SPECIFIKIME TEKNIKE</b></p> <ul style="list-style-type: none"> <li>• SISTEMI KOORDINATIV : KRGJSH</li> <li>• HARTA PYJORE 1 : 10 000</li> </ul>		<p><b>AUTOR</b></p> <p>ING. LUCIANO KASNECI</p>		<p><b>POROSITESH</b></p> <p>DUKAGJINI GROUP</p>				<p><b>VUNDA</b> signed by          Luciano Kasneci          DATE: 2025/07/31          42553 - 0200</p>	
<p>W N E S</p> 													

4632000.000

4632500.000



# Sipërfaqja qe do hiqet nga fondi pyjor



1:750

- Pikat e Gjurmës së Nderi
- Gjurma Nderitimit
- Kufiri Prones

**SHPJEGUESI**

Luçiano  
142531 - 0707

Digitally signed by  
Date: 2025.07.31

Koordinatat e pikave të kufirit të sipërfaqes që do hiqet nga fondi Pjor

Pika	E(KRGJSH)	N(KRGJSH)
1	463320.8511	4632340.818
2	463286.5826	4632336.682
3	463301.2091	4632283.796
4	463323.3595	4632317.948
5	463284.0376	4632351.247
6	463318.3278	4632335.37
7	463289.0485	4632356.291
8	463291.9589	4632335
9	463294.8798	4632355.74
10	463297.822	4632352.523
11	463300.7747	4632351.349
12	463303.7486	4632350.216
13	463306.7331	4632349.116
14	463309.7281	4632348.057
15	463312.7443	4632347.041
16	463315.7711	4632346.068
17	463318.8085	4632345.126
18	463321.8671	4632344.226
19	463324.9256	4632343.38
20	463328.0054	4632342.565
21	463331.0851	4632341.782
22	463334.186	4632341.051
23	463337.2868	4632340.363
24	463340.3983	4632339.707
25	463343.5204	4632339.094
26	463346.653	4632338.533
27	463349.7856	4632338.004
28	463352.9288	4632337.517
29	463356.0826	4632337.072
30	463359.2364	4632336.67
31	463362.4008	4632336.31
32	463365.5652	4632335.993
33	463368.7296	4632335.718
34	463371.9045	4632335.485
35	463375.0795	4632335.294
36	463378.2545	4632335.146
37	463381.44	4632335.04
38	463384.615	4632334.977

Pika	E(KRGJSH)	N(KRGJSH)
53	463408.6811	4632348.28
54	463405.6014	4632348.016
55	463402.5217	4632347.793
56	463399.4314	4632347.613
57	463396.3517	4632347.476
58	463393.2614	4632347.381
59	463390.1711	4632347.328
60	463387.0808	4632347.317
61	463383.9905	4632347.349
62	463380.9002	4632347.423
63	463377.8205	4632347.55
64	463374.7302	4632347.709
65	463371.6505	4632347.91
66	463368.5707	4632348.153
67	463365.491	4632348.439
68	463362.4219	4632348.777
69	463359.3528	4632349.148
70	463356.2942	4632349.56
71	463353.2357	4632350.015
72	463350.1877	4632350.513
73	463347.1503	4632351.053
74	463344.1129	4632351.645
75	463341.0861	4632352.27
76	463338.0699	4632352.936
77	463335.0643	4632353.635
78	463332.0692	4632354.386
79	463329.0742	4632355.18
80	463326.1003	4632356.005
81	463323.137	4632356.884
82	463320.1842	4632357.794
83	463317.2527	4632358.746
84	463314.3211	4632359.741
85	463311.4107	4632360.778
86	463308.5215	4632361.847
87	463305.6323	4632362.969
88	463302.7642	4632364.122
89	463299.9174	4632365.308
90	463297.081	4632366.546

Pika	E(KRGJSH)	N(KRGJSH)
105	463369.22	4632348.73
106	463382.53	4632348.03
107	463392.28	4632369.04
108	463391.28	4632369.41
109	463290.23	4632369.62
110	463289.17	4632369.66
111	463288.11	4632369.54
112	463287.08	4632369.25
113	463286.11	4632368.8
114	463285.22	4632368.21
115	463284.44	4632367.49
116	463283.78	4632366.65
117	463283.25	4632365.72
118	463282.4	4632314.69
119	463329.84	4632317.41
120	463330.8	4632320.33
121	463331.25	4632323.38
122	463331.17	4632326.45
123	463330.57	4632329.47
124	463329.47	4632332.35
125	463327.89	4632334.99
126	463325.89	4632337.33
127	463323.52	4632339.29
128	463320.85	4632340.82
129	463277.81	4632368.24
130	463277.11	4632366.36
131	463276.71	4632364.39
132	463276.63	4632362.38
133	463276.86	4632360.39
134	463277.4	4632358.45
135	463278.24	4632356.63
136	463279.35	4632354.95
137	463280.71	4632353.48
138	463282.29	4632352.23
139	463284.04	4632351.25
140	463294.92	4632374.41
141	463295.03	4632375.14
142	463291.06	4632375.55

Pika	E(KRGJSH)	N(KRGJSH)
158	463380.14	4632354.1
159	463392.73	4632354.01
160	463393.9	4632348.51
161	463394.33	4632348.74
162	463394.71	4632349.05
163	463395.04	4632349.41
164	463395.3	4632349.82
165	463395.49	4632350.28
166	463395.6	4632350.76
167	463395.62	4632351.25
168	463395.56	4632351.73
169	463395.42	4632352.2
170	463395.2	4632352.64
171	463394.91	4632353.04
172	463394.55	4632353.37
173	463394.14	4632353.65
174	463393.7	4632353.85
175	463393.22	4632353.97
176	463392.73	4632354.01
177	463393.9	4632348.51
178	463393.67	4632348.39
179	463393.47	4632348.24
180	463393.29	4632348.06
181	463393.15	4632347.85
182	463393.04	4632347.63
183	463392.96	4632347.38
184	463392.36	4632317.95
185	463324.32	4632319.76
186	463324.97	4632321.71
187	463325.27	4632323.74
188	463325.22	4632325.79
189	463324.82	4632327.81
190	463324.08	4632329.72
191	463323.03	4632331.71
192	463321.69	4632333.64
193	463320.11	4632335.35
194	463318.33	4632335.37
195	463283.25	4632365.72

39	463387.8005	4632334.945
40	463390.9755	4632334.966
41	463394.161	4632335.03
42	463397.336	4632335.136
43	463400.511	4632335.284
44	463403.6859	4632335.464
45	463406.8609	4632335.697
46	463410.0358	4632335.972
47	463413.2002	4632336.29
48	463416.354	4632336.639
49	463419.5184	4632337.041
50	463417.8885	4632349.328
51	463414.8193	4632348.936
52	463411.7502	4632348.587

91	463294.2659	4632367.816
92	463289.0485	4632356.291
93	463384.1763	4632347.366
94	463383.8953	4632347.596
95	463383.5826	4632347.78
96	463383.2456	4632347.915
97	463382.892	4632347.998
98	463382.53	4632348.026
99	463292.2807	4632369.035
100	463304.5337	4632363.788
101	463317.0729	4632359.269
102	463329.8554	4632355.492
103	463342.8372	4632352.47
104	463355.9736	4632350.213

143	463289.04	4632375.66
144	463287.03	4632375.44
145	463285.08	4632374.9
146	463283.23	4632374.07
147	463281.55	4632372.95
148	463280.05	4632371.59
149	463278.8	4632370
150	463277.81	4632368.24
151	463294.92	4632374.41
152	463306.5	4632369.46
153	463318.35	4632365.17
154	463330.41	4632361.57
155	463342.67	4632358.65
156	463355.06	4632356.42
157	463367.57	4632354.91

196	463282.88	4632364.72
197	463282.67	4632363.67
198	463282.63	4632362.6
199	463282.76	4632361.54
200	463283.04	4632360.51
201	463283.49	4632359.54
202	463284.09	4632358.65
203	463284.81	4632357.87
204	463285.65	4632357.21
205	463286.58	4632356.68
206	463328.4	4632314.69
207	463306.25	4632280.53
208	463301.21	4632283.8
209	463306.25	4632280.53



REPUBLIKA E SHQIPËRISË  
DHOMA KOMBËTARE E NOTERISË  
DEGA VENDORE SHKODËR

NOTER FRAN GJ. GJONI  
ADRESA SKENDERBEG, LUIGJ  
GURAKUQI, NR. 43, NR. 1, NR. 1  
TEL: 00355672086788

**KONTRATË SHITESË E SIP. PËR PJESËT  
(PRONË, TRUALL FIRMË NDËRTIMI)  
(SHITESË KONTRATE)**

Nr. repertori: 435

Nr. koleksioni: 244

Lezhe më 21/01/2025

Ligjet referuese:

1. Ligji nr. 7850, datë 29/07/1994 "Kodi Civil i Republikës së Shqipërisë", i ndryshuar

2. Ligji nr. 9887, datë 10/03/2008 "Për mbrojtjen e të dhënave personale", i ndryshuar

3. Ligji nr. 110, datë 20/12/2018 "Për Notarinë", i ndryshuar

\*Akti notarial përbëhet nga 2 fletë



A2025040040024250829



A2025040040024256829

**SHTESE KONTRATE SIPERMARRJE  
(E KONTRATES SE SIPERMARRJES NR 1802/1058 DATE 07/05/2022)**

Sot, para meje Noter FRAN GJ. GJONI, anëtar në Dhomën Kombëtare të Noterisë, Dega Vendore SHKODËR, me zyrë në adresën Lezhe, SKENDERBEG, LUIGJ GURAKUQI, NR. 43, NR. 1, NR. 1, u paraqit personalisht:

**SIPERMARRËS:**

**Shoqëria Dukagjini Group SHPK**, regjistruar si person juridik në QKB (Qendra kombëtare e bizneseve) me numër unik identifikimi të subjektit NUIS M21407022B, me adresë Rr. Mustafa Matohiti, Pallati Gener 2, Shkalla 2, Kt.3, Ap.8, Tirane, përfaqësuar nga **Administratori Eltrem Lluka**, atësia Kurtesh, amësia Behije, shtetas Kosovar, lindur në Pejë dhe banues në Pejë, Kosovë, me adresë Pejë, lindur më 11/10/1959, gjendja civile "Martuar", madhor, me zotësi të plotë juridike për të vepruar, për identitetin e të cilit u garantova me Leternjoftim ID nr. ID0041314 dhe nr. personal 1003818841.

**PRONARI I TRUALLIT:**

**Shoqëria Alessio Konstruksion**, regjistruar si person juridik në QKB (Qendra kombëtare e bizneseve) me numër unik identifikimi të subjektit NUIS L38513503D, me adresë Banesa Nr.7, Zejmen, Lezhe, përfaqësuar nga **Administratori Petrit Preçi**, atësia Llesh, amësia Dile, shtetas Shqiptar, lindur në Fregen, Lezhë dhe banues në Lezhë, me adresë Zejmen; Nd. 210; Zejmen; Zejmen; 4510; Lezhë, lindur më 01/01/1975, gjendja civile "i martuar", madhor, me zotësi të plotë juridike për të vepruar, për identitetin e të cilit u garantova me Leternjoftim ID nr. 037725010 dhe nr. personal H50101063R.

**OBJEKTI I KONTRATES**

Mes paleve është lidhur kontrata e sipermarrjes nr. 1802 Rep. Nr 1058 Kol, date 07/05/2022, me anë të së ciles pala sipermarrëse Shoqëria Dukagjini Group SHPK ka shprehur interesin e saj për zhvillimin e ndërtimit të një "Objekt, godine shërbimesh dhe banimi" duke planifikuar të investojë në zonë ku Pasuria truall shesh ndërtimi është në pronësi të pales pronare. Nga ana e saj pala pronare ka shprehur vullnetin e saj të plotë se është plotësisht dakort që prona të vihet në dispozicion të investitorit/zhvilluesit Shoqërisë Dukagjini Group SHPK si zhvillues me qëllim që mbi këtë pronë të realizohet ndërtimi i një "Objekt/godine shërbimesh dhe banimi".

Nisur nga nevoja për plotësimin dhe ndryshimin e disa kushteve të përcaktuara në kontratën e sipermarrjes të sipërcituar, palet bien dakord me vullnetin e tyre për plotësimin dhe ndryshimin e kushteve si vijon.

Mbi bazën e kontrates së sipermarrjes nr.1802Rep e Nr.1058Kol date 07.05.2022 shoqëria Dukagjini Grup shpk ka aplikuar për Leje Zhvillimi dhe Ndërtimi pranë Keshilli Kombëtar i Territorit për Objektivin "Objekte me Funksion Banim dhe Shërbimi me 9 Kat mbi toke ,me 3 kate nëntoke me Vendodhje Bashkia Lezhe,bazuar në Lejen e Zhvillimit nr.4830 prot. date 23.11.2024.

*Ndërtimi i objektit bazuar në Lejen Zhvillimit dhe Lejen e Ndërtimit do të bëhet në Pasuria nr.1000/85,Zona kadastrale 2568,volumi 7 faqe 221, lloji i pasurisë Pyll,Sipërfaqe totale 5200m<sup>2</sup>,Adresa e pasurisë Mali i Rencit,Lezhe.*

**Pala pronare e truallit Shoqëria Alession Konstruksion shpk deklaron se është dakort që afati i Kontrates nr. 1802 Rep. Nr 1058 Kol, date**



A2025040040024250829

07/05/2022, te jete 5 vite nga data marrjes se Lejes se Ndertimit, nga Keshilli Kombetar i Territori.

Me nenshkrimin e kesaj Shtese Kontrate palet deklarojne se nuk kane me asnje pretendim tjetër ndaj njera tjetres lidhur me e sipërfaqe ndertimi. Shtese Kontrata e mesiperme hartohet ne tre kopje te barasvlefshme.

Unë Noteri verifikova identitetin e palëve nëpërmjet dokumenteve të identitetit dhe pasi e gjeta përmbajtjen e aktit noterial të mësipërm, në përputhje të plotë me nenin 62, 63 e vijues të ligjit nr. 110/2018 "Për Noterinë", vërtetoj nënshkrimin e tyre. Në zbatim të ligjit 9887, datë 10.03.2008 "Për mbrojtjen e të dhënave personale", unë Noteri deklaroj se do të ruaj dhe përpunoj të dhënat personale të subjekteve të kësaj kontrate, në mënyrë të drejtë dhe të ligjshme.

**PALET**

**SIPËRMARRËS:**

Shoqëria Dukagjini Group SHPK

ADMINISTRATORI


**PRONARI I TRUALLIT:**

Shoqëria Alessio Konstruksion

ADMINISTRATORI

**DUKAGJINI GROUP**  
Sh.p.k. — 2 —  
NDIS: M214070228  
TIRANË - ALBANIA

**NOTER**  
**FRAN GJ. GJONI**





REPUBLIKA E SHQIPËRISË  
DHOMA KOMBËTARE E NOTERISË  
DEGA VENDORE SHKODËR

NOTER FRAN GJ. GJONI  
ADRESA SKENDERBEG, LUIGJ  
GURAKUQI, NR. 43, NR. 1, NR. I  
TEL: 00355672086788

# KONTRATË SERVITUTI

(KONTRATË SERVITUTI VULLNETAR)

Nr. repertori: 436

Nr. koleksioni: 245

Lezhe më 21/01/2025

Ligjet referuese:

- 1.Ligji nr. 7850, datë 29/07/1994 "Kodi Civil i Republikës së Shqipërisë", i ndryshuar
- 2.Ligji nr. 9887, datë 10/03/2008 "Për mbrojtjen e të dhënave personale", i ndryshuar
- 3.Ligji nr. 110, datë 20/12/2018 "Për Notarinë", i ndryshuar



A20250-KM-M025889729



A202504004002589720

## KONTRATË KALIM SERVITUTIT

Sot, më datë 21.01.2025 para meje Noter FRAN GJ. GJONI, anëtar në Dhomën Kombëtare të Noterisë, Dega Vendore SHKODËR, me zyrë në adresën Lezha, SKENDERBEG, LUGJ GURAKUQI, NR. 43, NR. 1, NR. 1, u paraqit personalisht:

### SERVITUT-DHËNËSI:

**Shoqëria Alessio Konstruksion shpk** regjistruar si person juridik në QKB (Qendra kombëtare e bizneseve) me numër unik identifikimi të subjektit NUIS L38513503D, me adresë Banesa Nr.7, Zejmen, Lezha, përfaqësuar nga **Administratori Petrit Praçi**, atësia Llesh, amësia Dile, shtetas Shqiptar, lindur në Fregen, Lezhë dhe banues në Lezhë, me adresë Zejmen; Nd. 210; Zejmen; Zejmen; 4510; Lezhë, lindur më 01/01/1975, gjendja civile "i martuar", madhor, me zotësi të plotë juridike për të vepruar, për identitetin e të cilit u garantova me Leternjoftim ID nr. 037725010 dhe nr. personal H50101063R.

### SERVITUT-MARRËSI:

**Shoqëria Dukagjini Group shpk** regjistruar si person juridik në QKB (Qendra kombëtare e bizneseve) me numër unik identifikimi të subjektit NUIS M21407022B, me adresë Rr. Mustafa Matohiti, Pallati Gener 2, Shkalla 2, Kt.3, Ap.8, Tirane, përfaqësuar nga **Administratori Korab Lluka**, atësia Ekrem, amësia Merihe, shtetas Shqiptar, lindur në Pejë, Kosova (XKS) dhe banues në Lezhë, me adresë Ishull Shëngjin; Nd. 0; Shëngjin; Ishull-Shëngjin; 4503; Lezhë, lindur më 09/03/1989, gjendja civile "i martuar", madhor, me zotësi të plotë juridike për të vepruar, për identitetin e të cilit u garantova me Leternjoftim ID nr. 033674011 dhe nr. personal I903091001.

Pasi verifikova statusin ligjor të palëve të sipërpërmendura, Unë Noteri konstatova se ato janë në përputhje të plotë me ligjin. Palët kontraktuese, me vullnetin e tyre të lirë e të plotë, duke iu përmbajtur dispozitave të Kodit Civil të Republikës së Shqipërisë neni 261 e vijues, 277, 281 e vijues i tij; ligjit nr. 111/2018 "Për Kadastrën", neni 55 i tij; si edhe ligjit nr. 110/2018 "Për Noterinë", neni 62, Neni 62, pika 1, gërma "II", si dhe nenet 99, 100, 101 e vijues të ligjit nr. 110/2018, datë 20.12.2018 "Për Noterinë"; bien dakord dhe kërkojnë nga Unë Noteri hartimin e Kontratës së Servitutit të kalimit të përhershëm - mbi pasurinë e paluajtshme të Pronarit të pronës shërbyese, në dobi të pronarit të pronës dominuese, tokë bujqësore (lloji arë), (Në vijim Kontrata) sipas kushteve dhe kriterëve ligjore të mëposhtme.

**Baza Ligjore:**Neni 261 e vijues të Kodit Civil

Neni 62, pika 1, gërma "II", si dhe nenet 99, 100, 101 e vijues të Ligjit nr. 110/2018, datë 20.12.2018 "Për Noterinë"

Shoqëria "Alessio Konstruksion" shpk ka nënshkruar Kontrate Siper marrje per Ndertim me Nr.711Rep e Nr.465Kol date 29.02.2024 ,me shoqerine "Martina 2014" shpk, per zhvillimin e pasurise nr.1000/9, Zona kadastrale 2569,Volumi 5,faqe 156 lloji i pasurise Pyll, Siperfaqe totale 3000m2, Adresa e pasurise Mali i Rencit,Lezhe.

Shoqëria "Dukagjini Group" shpk eshte paisur me Leje Zhvillimi me nr.4830 ,date 23.11.2024 ,nga Keshilli Kombetare i Territorit per pasurine nr.1000/85,Zona Kadastrale 2568,Volumi 7,faqe 221, lloji i pasurise Pyll, Adresa e pasurise Mali i Rencit,Lezhe.

Eq. 1



A3025040040025889729

Per zhvillimin e prones, Shoqëria "Dukagjini Group" shpk duhet te kaloje me mjetet e tij neper pasurine nr.1000/9 te cile ka marres persiper shoqeria "Alessio Konstruksion" shpk per te zhvilluar.

Shoqëria "Alessio Konstruksion" shpk deklaroi se eshte dakort qe Shoqëria "Dukagjini Group" shpk te ketë te drojte servituti te kalimit me mjetet e tij ne pronen e mesiperme per nje periudhe pa afat.

Kontrata e Servitutit, u lexua nga unë Noteri me zë të lartë dhe në mënyrë të qartë në prani të palëve kontraktuese, të cilët më deklaruan se e kuptuan përmbajtjen e saj dhe meqenëse ajo shpreh vullnetin e tyre të lirë e të plotë, u njohën dhe i kuptuan efektet e saj juridike, e nënshkruajtë atë rregullisht përpara meje Noterit.

Unë Noteri, verifikova identitetin e palëve kontraktuese nëpërmjet dokumenteve të identitetit dhe pasi e gjeta përmbajtjen e aktit noterial të mësipërm, në përputhje të plotë me nenin 62, 63 të ligjit nr. 110/2018 "Për Notarinë", vërtetoj nënshkrimin e tyre.

Në zbatim të ligjit nr. 9887, datë 10.03.2008 "Për mbrojtjen e të dhënave Personale", unë Noteri deklaroj se do të ruaj dhe përpunoj të dhënat personale të subjekteve të kësaj Kontrate, në mënyrë të drejtë dhe të ligjshme.

**SERVITUT-DHËNËSI**

**Shoqëria Alessio Konstruksion shpk  
ADMINISTRATORI**

*[Signature]*

**SERVITUT-MARRËSI**

**Shoqëria Dukagjini Group shpk  
ADMINISTRATORI**

*[Signature]*

**DUKAGJINI GROUP**  
Sh.p.k. — 2 —  
NUI: M214070228  
TIRANË - ALBANIA

PULLE TARIFE

**NOTER  
FRAN GJ. GJONI**

*[Signature]*

REPUBLICA E SHQIPËRISË  
AGJENCIA SHTETËRORE E KADASTRËS

# ÇERTIFIKATË REGJISTRIMI PRONËSIE

PRONARI/BASHIKËPRONARËT		
Emri i Personit Juridik	Nr. Personal NIPT	Pjesa(-/)
Shoq. "Alessio Konstruksion" Shpk	L38513503D	1/1

Numri i Pasurisë	1000/85		
Kodi Unik	2568007221		
Zona Kadastrale	2568		
Lloji i Pasurisë	PYLL		
Sipërfaqja e pasurisë (m2)	Totali: 5200	Truall: 0	Ndërtesë: 0
Vlera Aktuale e Pasurisë	1		
Adresa e Pasurisë	LEZHË, MALI I RENCIT, Rr.:-		

DREJTORI  
Altin Gjergji

Dorina  
Sulaj

Digitaly signed by:  
Dorina Sulaj  
Date: 2024.11.09  
15:01:37 +0200

Olsjana  
Smaci

Digitaly signed by:  
Olsjana Smaci  
Date: 2024.11.09  
15:02:07 +0200

Gjergji

Digitaly signed by:  
Altin Gjergji  
Date: 2024.11.09  
15:02:07 +0200



Vlerat elektronikisht nga Shqiperia  
Verobona Lm256  
Date: 2024.11.09 12:01:12 +0200  
L38513503D024110915010419L2514



Shënim: Ky dokument është gjeneruar dhe nënshkruar në mënyrë automatike nga sistemi elektronik i Agjencisë Shtetërore të Kadastrës.



REPUBLIKA E SHQIPËRIË  
AGJENCIA SHTETËRORE E KADASTRËS

FRAGMENT I HARTËS KADASTRALE

ZONA KADASTRALE: 2568

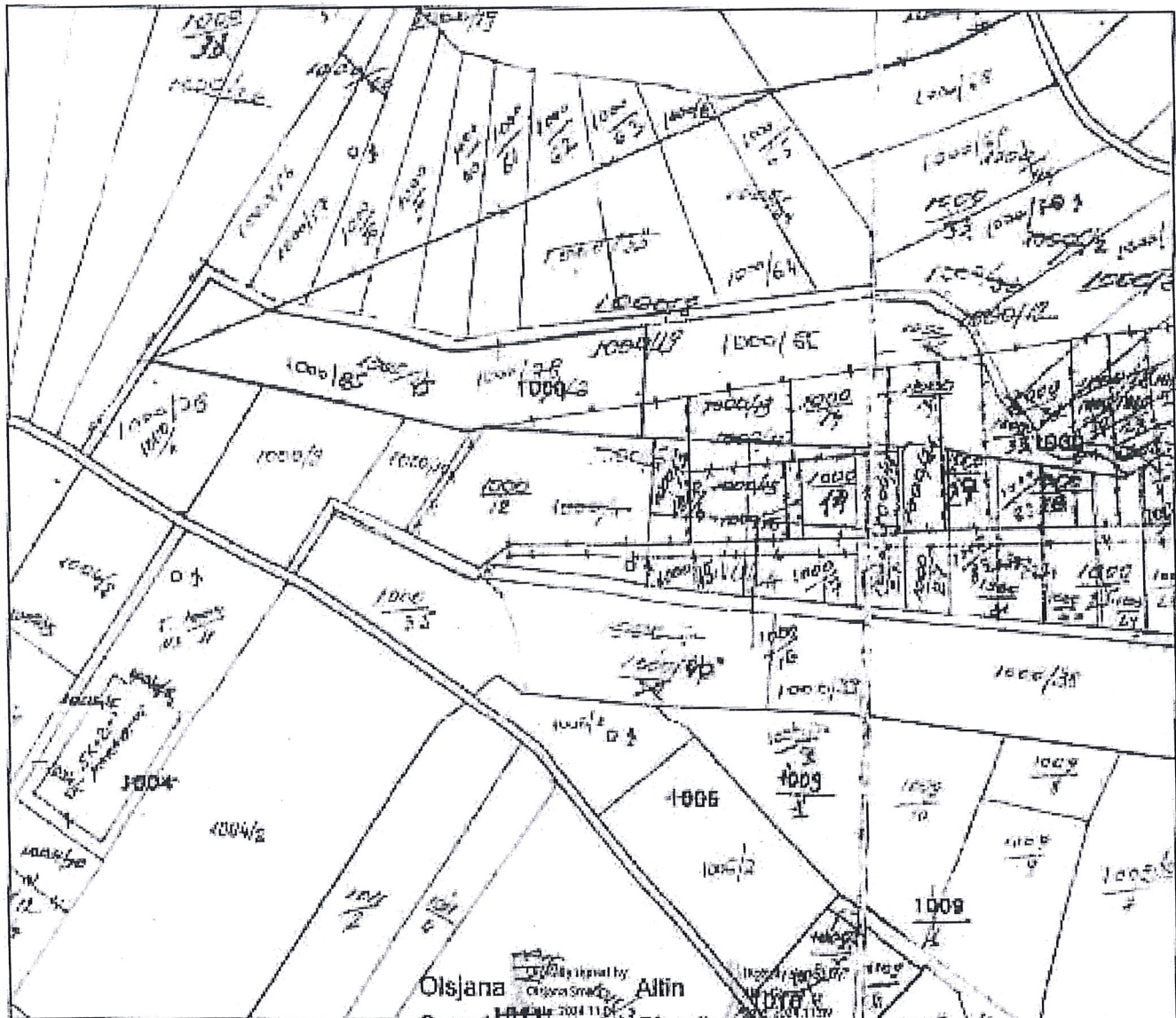
KODI UNIK : 2568007221

NUMERI I PASURISE : 1000/85

INDEX I HARTËS :K-34-76-(131-A)

K-34-76-(130-B)

KORNIZA REFERUESE GJEODEZIKE SHQIPTARE



Olsjana Smaci  
Altin Gjergji  
Gjeorgji  
SH 1:2500

DREJTORI  
ALTIN GJERGJI

Data e lëshimit 09/11/2024

SHPIEGUES

- PARCELA
- NDERTESA



Vëllor elektronik i hartës Kadastrore  
Versioni L2018  
Data 22/04/11/2013 13.54:40Z00  
L365310101024510013112832014

Shënim: Ky dokument është generuar dhe vulvuar me 20/

REPUBLIKA E SHQIPËRISË  
AGJENCIA SHTETËRORE E KADASTRËS

KARTELA E PASURISË SË PALUAJTSHME

Kodi Unik 2568007221  
(Nga 2568006234, Në \_\_\_\_\_)

**A - TË DHËNAT E PASURISË**

Zona Kadastrale Nr. 2568, Lloji i Pasurisë: PYLL, Nr. i Pasurisë: 1000/85, Sipërfaqja Totale 5200  
m2, (Nga të Cilat Truall 0 m2; Ndërtesë 0 m2)

Indeksi i Hartës Kadastrale K-34-76-(131-A)-(130-B), Numri i Pemëve: 0,  
Adresa e Pasurisë: Bashkia MALI I RENCIT, Rruga \_, Ndërtesa Nr. \_, SH/K \_, Apartamenti Nr.

—  
Vlera e Pasurisë:

Fillestare 1 Leke (Akti Nr. 581, Dt. 08/11/2024), Rivlerësim \_ (Akti Nr. \_, Dt. \_\_\_\_\_)

**B – TË DHËNAT E TITULLIT TË PRONËSISË**

Pronari: Alessio Konstruksion, Nr. Identifikimi/NIPT L38513503D, Pjesa Takuese 1/1, Lloji i  
Pronësisë: I

Adresa e Pronarit: Bashkia \_, Rruga \_, Ndërtesa Nr. \_, SH/K \_, Apartamenti Nr. \_

Akti i Fitimit të Pronësisë: Emërtimi: Regjistrim i bashkimit, ose ndarjes të pasurisë së  
paluajtshme, Nr. 581, Datë: 08/11/2024

Regjistruar: Nr. 581, Datë: 08/11/2024

*\*Pjesëmarrës në Bashkëpronësi të Detyrueshme për Pasurinë Nr. \_\_\_\_\_, me Kod Unik \_\_\_\_\_*

**B/1 – TË DHËNAT E REGJISTRIMIT PARAPRAK**

Akti Paraparak i Fitimit të Pronësisë: Emërtimi: \_\_\_\_\_, Nr. \_\_\_\_\_, Datë: \_\_\_\_\_

Përshkrimi i Objektivit të Aktit: \_\_\_\_\_

Regjistruar: Nr. \_\_\_\_\_, Datë: \_\_\_\_\_

REPUBLIKA E SHQIPËRISË  
AGJENCIA SHTETËRORE E KADASTRËS  
KARTELA E PASURISË SË PALUAJTSHME

C-TË DREJTAT REALE

Nr. Regjistrimi	Dt. Regjistrimi	Lloji i të Drejtës	Të Dhënat e Aktit			Afati i Vlefshmërisë	Përfitues	
			Emërtim	Nr.	Datë		Emër Atësi Mbiemër	Nr. Identifikimi/ NIPT

D - KUFIZIMET E PRONËSISË

Nr. Regjistrimi	Dt. Regjistrimi	Lloji i Kufizimit	Të Dhënat e Aktit			Afati i Kufizimit	Përfitues/Kërkues	
			Emërtim	Nr.	Datë		Emër Atësi Mbiemër	Nr. Identifikimi/ NIPT
507	12/05/2022	Kufizim	Kontratë sipërmarrje/akt marrëveshje ndërmjet zhvilluesit të pronës dhe pronarëve të truallit	1802/1058	07/05/2022	999 vite	Dukagjini Group	M21407022B

E - INFORMACIONE TË TJERA PËR PRONËN

Lloji i Informacionit: Të tjera, Emërtimi i Aktit: Akte të tjera sipas legjislacionit në fuqi, Nr. 6027, Datë: 25/11/2015

Regjistruar: Nr. 6027, Datë: 25/11/2015

Përshkrimi: KERKESE PADI TONE TARJA-PROCES GJYKIMI PER NDRYSHIM PJESTIMI PASUROR

DREJTORI  
Altin Gjergji

Dorina  
Sulaj

Digitally signed by:  
Dorina Sulaj  
Date: 2025.07.02  
02:46:33 +02'00'

Altin  
Gjergji

Digitally signed by:  
Altin Gjergji  
Date: 2025.07.02  
02:47:31 +02'00'

Data e lëshimit 02/07/2025



Vulosur elektronikisht nga Drejtoria  
Vendore Lezhë  
Date: 2025/07/02 14:46:12 +02'00'  
L38513503D2025070214460587ASHK

Shënim: Ky dokument është gjeneruar dhe vulosur me anë të një procedure automatike nga një sistem elektronik (Agjencia Shtetërore e Kadastrës)